BRARY
IER BUREAU
3764

FEDERACION AGRARIA DE LEVANTE

SERVICIO ESPECIAL METEOROLÓGICO (por telégrafo) EN VALENCIA

MAPA *con la distribución de presiones y los vientos á las 8 de la mañana del*

Apreciación del Observatorio Central Meteorológico

Simple

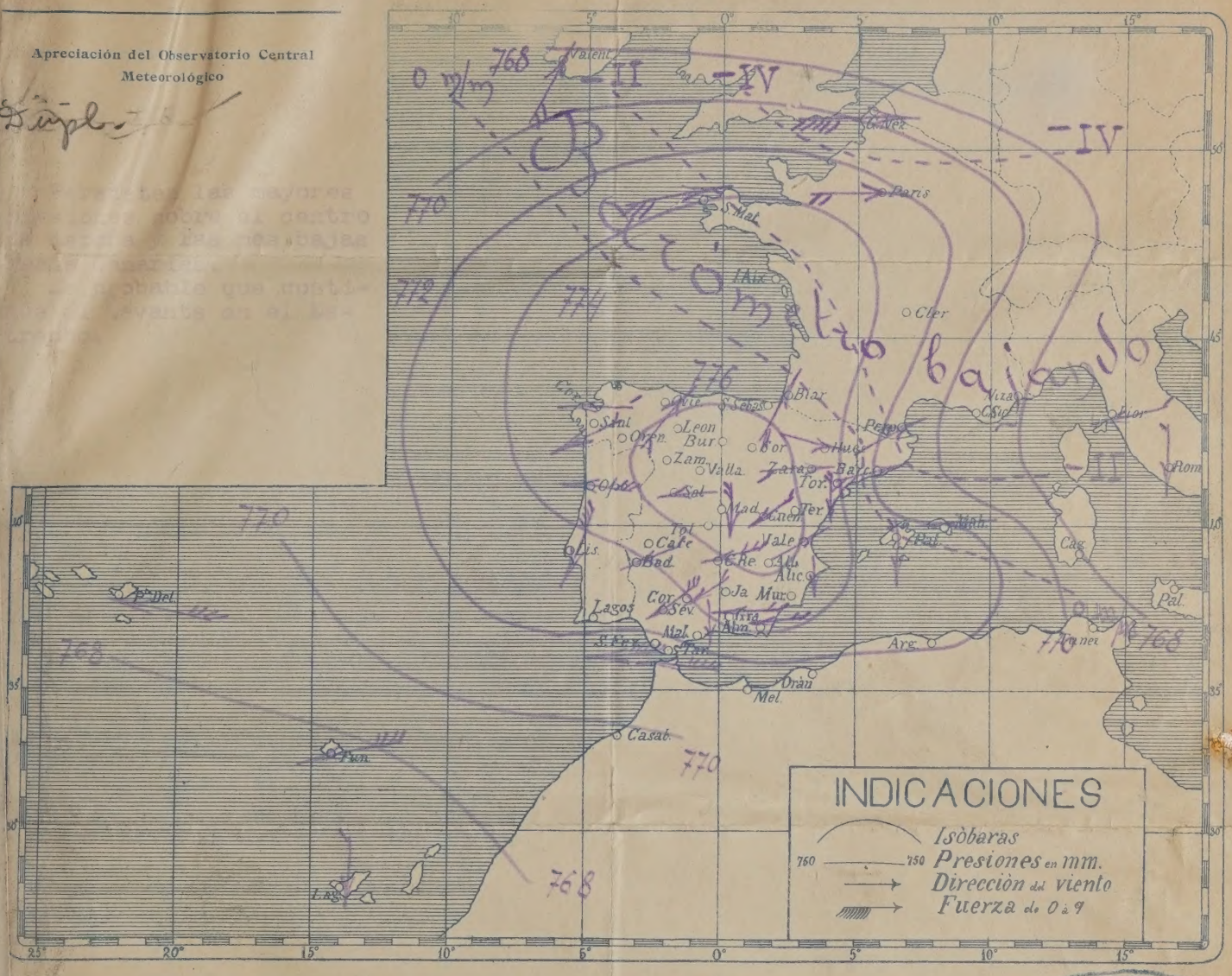

AÑO II NÚM.

CATEGORÍA: RÉGIMEN

AMPLIACIÓN

LIBRARY JAN 17 1912 Weather Bureau

Division of Maps JUN 15 1937 Library of Congress

Transfer
National Archives
Jun. 7, 1937

LIBRARY OF CONGRESS
FEB 21 1942
DUPLICATE
EXCHANGE

FEDERACIÓN ... DE LEVANTE

SERVICIO ESPECIAL METEOROLÓGICO (por telégrafo) EN VALENCIA

MAPA *con la distribución de presiones y los vientos á las 8 de la mañana del*

Apreciación del Observatorio Central Meteorológico

38764

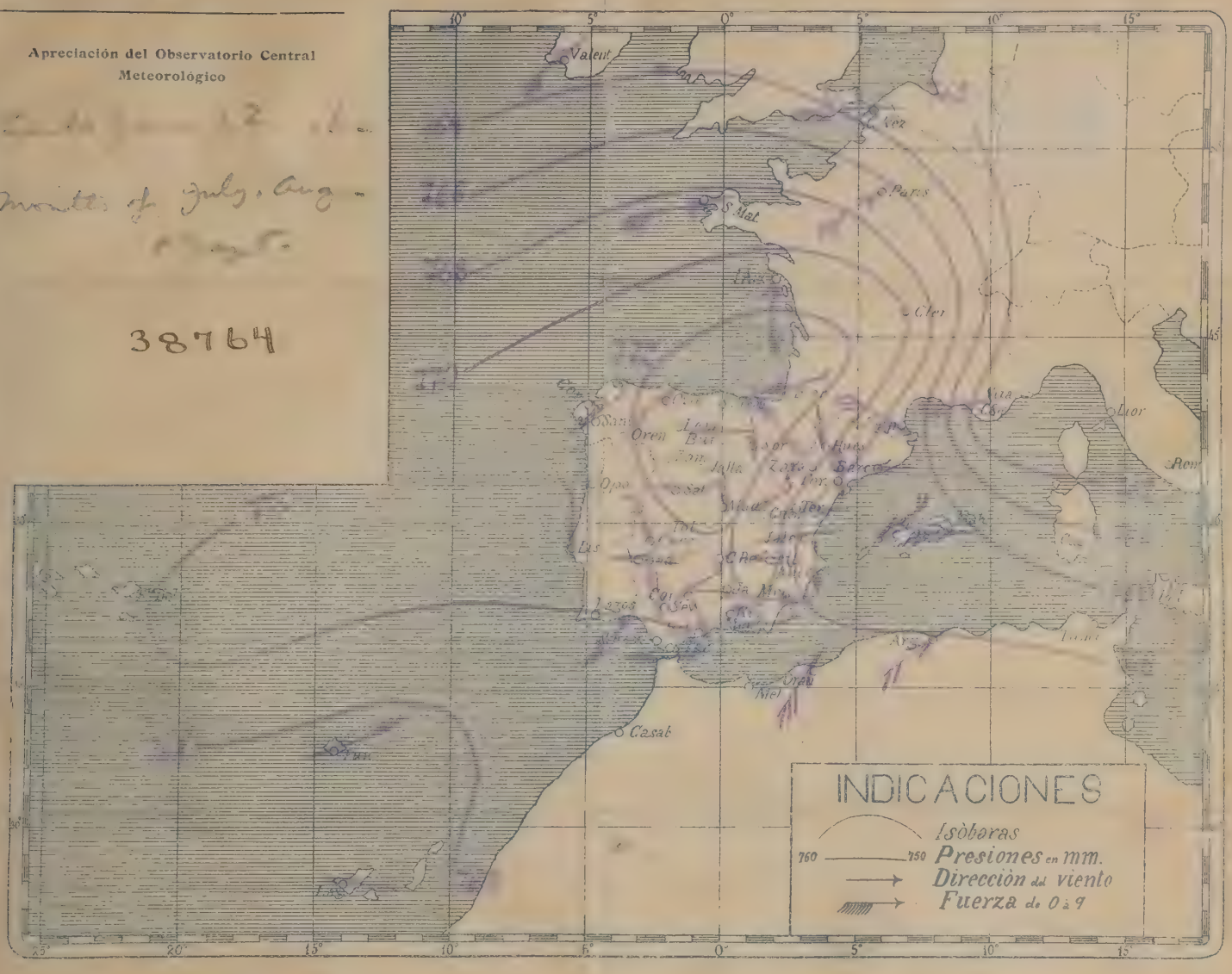

Año II Núm.

38764

CATEGORÍA: RÉGIMEN

AMPLIACIÓN

SERVICIO ESPECIAL METEOROLÓGICO (por telégrafo) EN VALENCIA

MAPA *con la distribución de presiones y los vientos á las 8 de la mañana del*

Apreciación del Observatorio Central Meteorológico

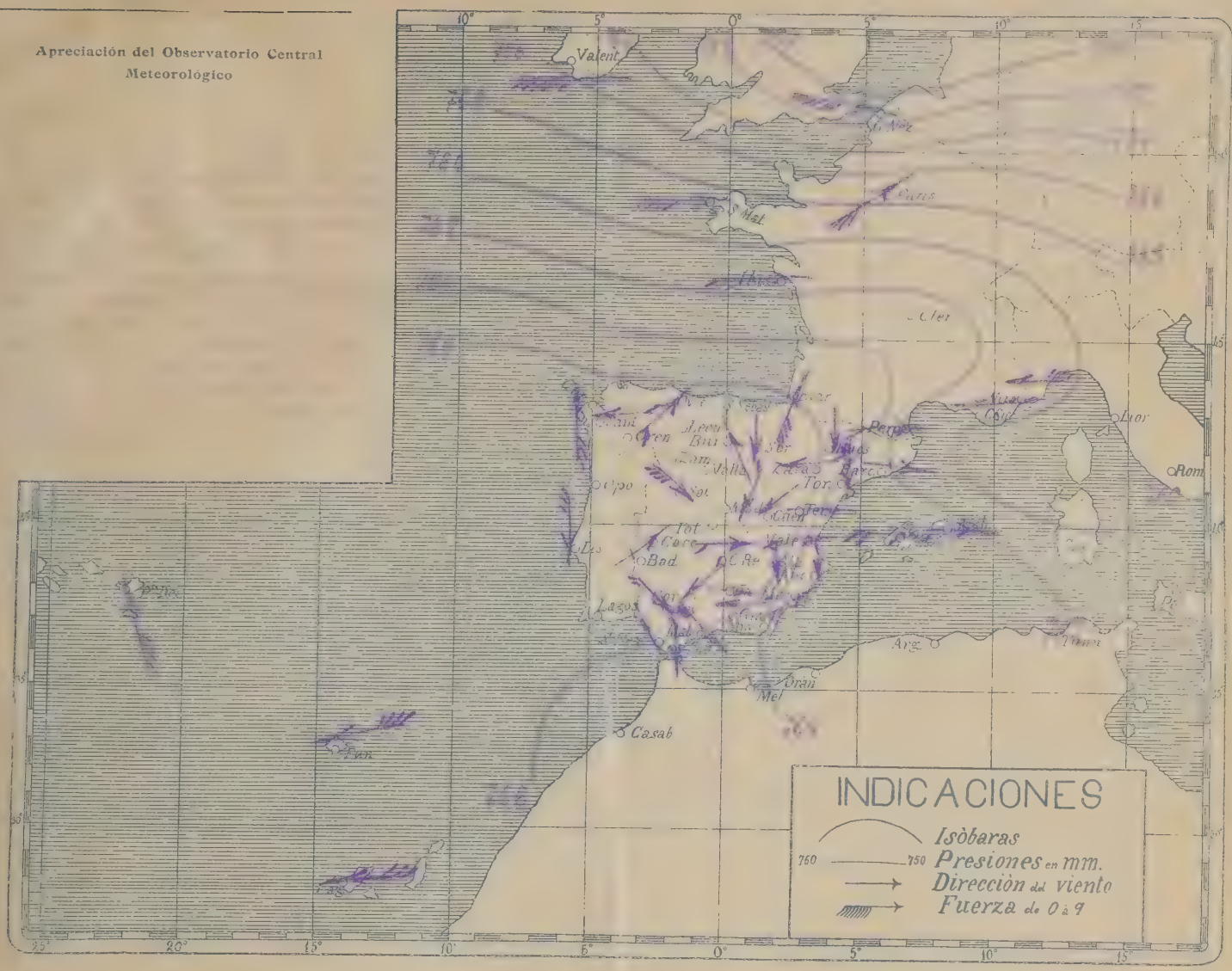

AÑO II NÚM.

CATEGORÍA: RÉGIMEN

AMPLIACIÓN

Imprenta de José Vila Serra

LIBRARY
JAN 25 1912
Weather Bureau

FEDERACION AGRARIA DEL LEVANTE

SERVICIO ESPECIAL METEOROLÓGICO (por telégrafo) EN VALENCIA

MAPA *con la distribución de presiones y los vientos á las 8 de la mañana del* [illegible]

Apreciación del Observatorio Central Meteorologico

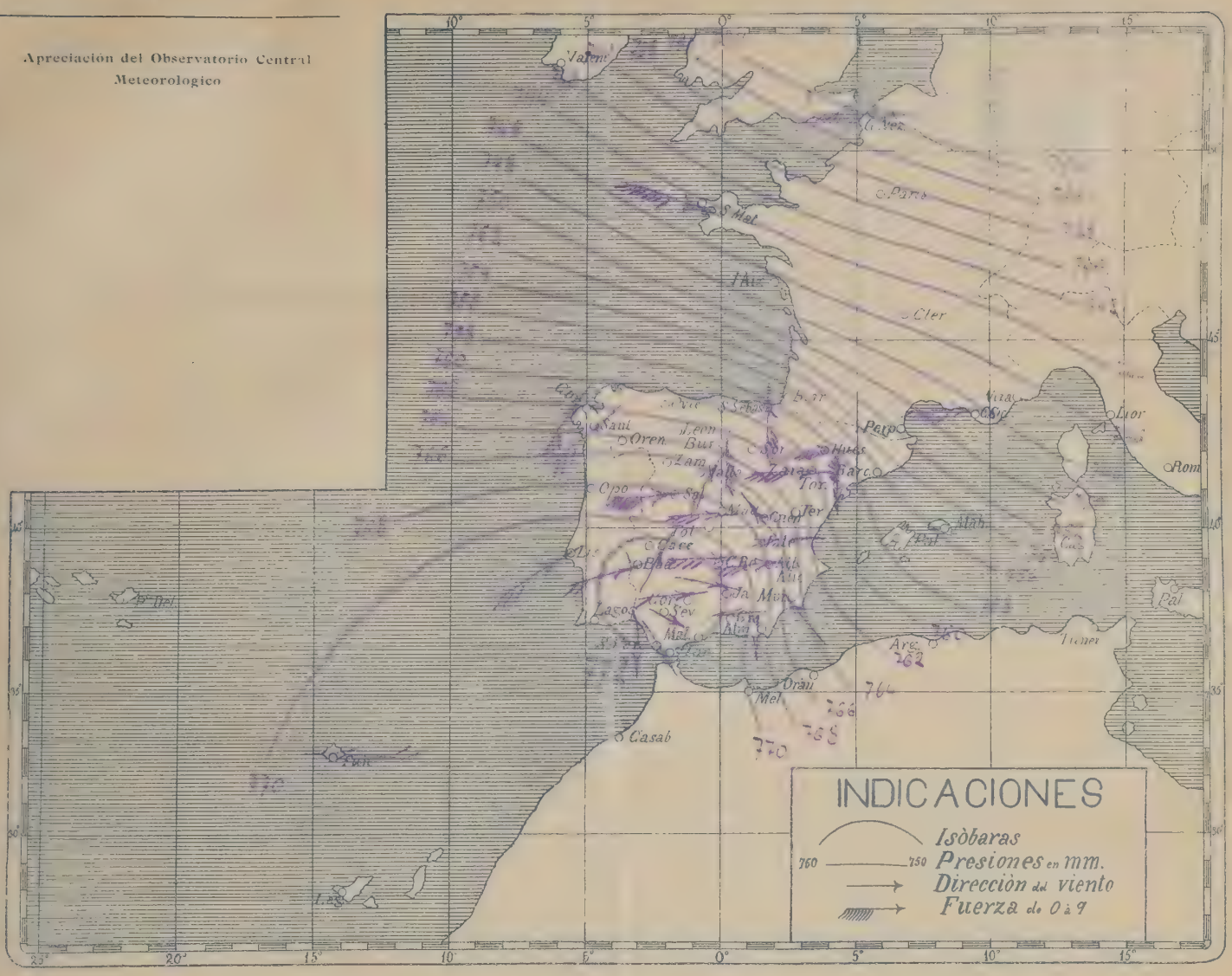

Año II Núm. [illegible]

CATEGORÍA: [illegible] RÉGIMEN [illegible]

AMPLIACIÓN

[illegible]

Imprenta de José Cruz Serra

FEDERACION AGRARIA DE LEVANTE

SERVICIO ESPECIAL METEOROLÓGICO (por telégrafo) EN VALENCIA

MAPA *con la distribución de presiones y los vientos á las 8 de la mañana del*

Apreciación del Observatorio Central Meteorológico

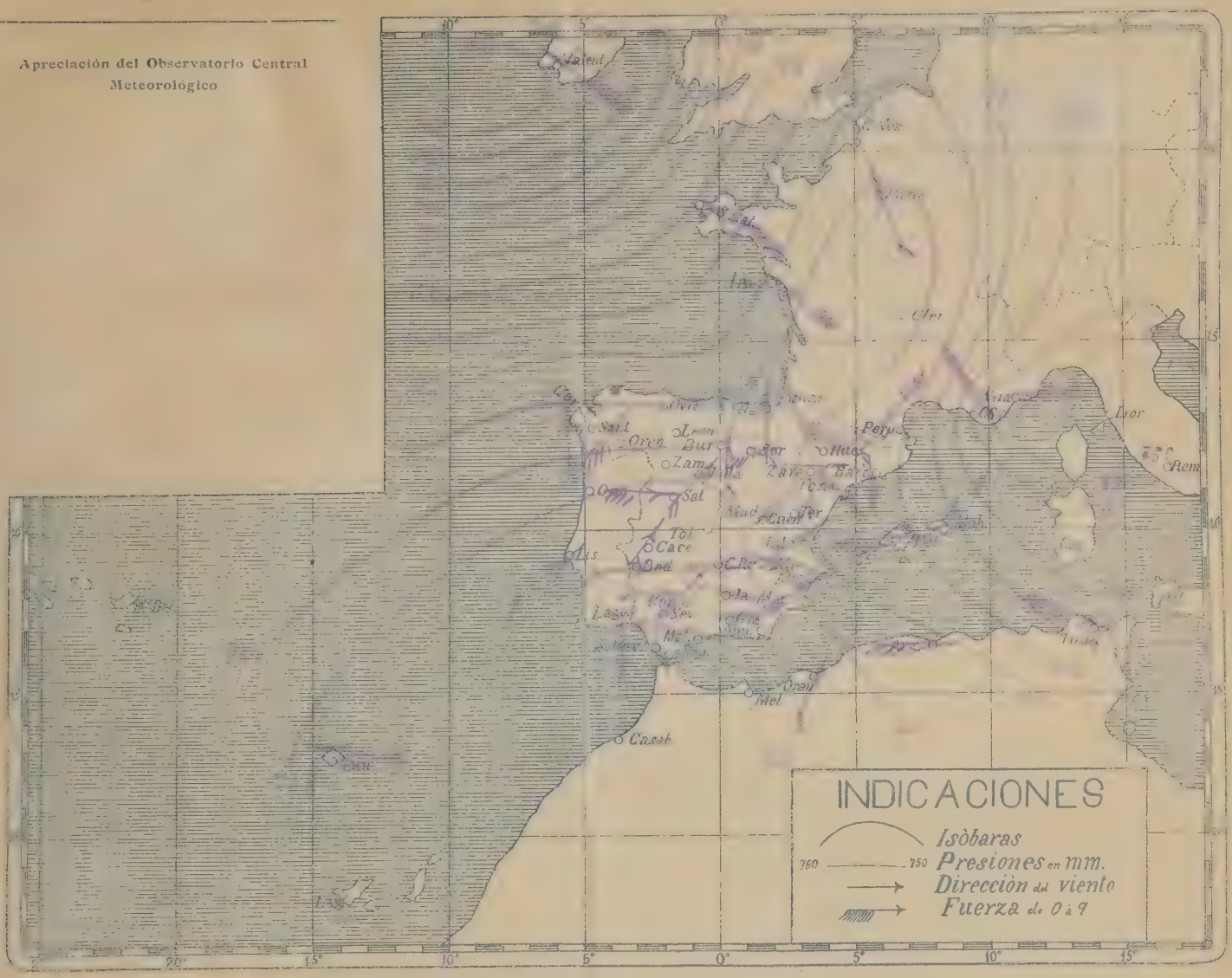

Imprenta de José Vila Serra

Año II Núm.

CATEGORÍA: RÉGIMEN

AMPLIACIÓN

FEDERACION AGRARIA DE LEVANTE

SERVICIO ESPECIAL METEOROLÓGICO (por telégrafo) EN VALENCIA

MAPA *con la distribución de presiones y los vientos á las 8 de la mañana del* [illegible]

Apreciación del Observatorio Central Meteorológico

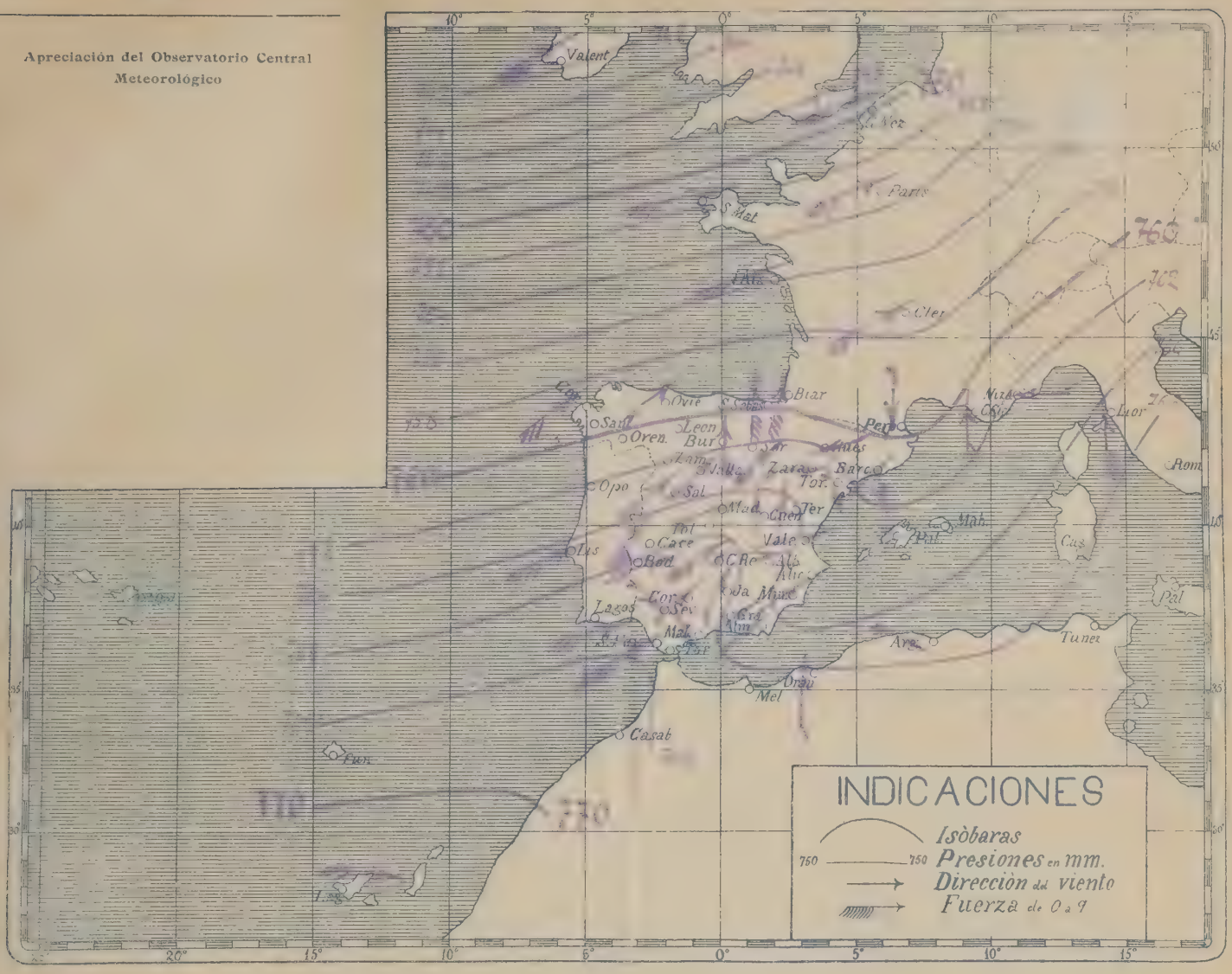

Año II Núm. [illegible]

CATEGORÍA: T. (Terral) RÉGIMEN T.T

AMPLIACIÓN

[illegible]

Imprenta de José Vila Serra

FEDERACION AGRICOLA DE LEVANTE

SERVICIO ESPECIAL METEOROLÓGICO (por telégrafo) EN VALENCIA

MAPA *con la distribución de presiones y los vientos á las 8 de la mañana del* 10 Enero 1914.

Apreciación del Observatorio Central Meteorológico

Persisten las presiones
dátiles al W. de I
(747.0 m/m)
sión al W.
Es probable que el tiem-
po sea algo lluvioso y ne-
[illegible]

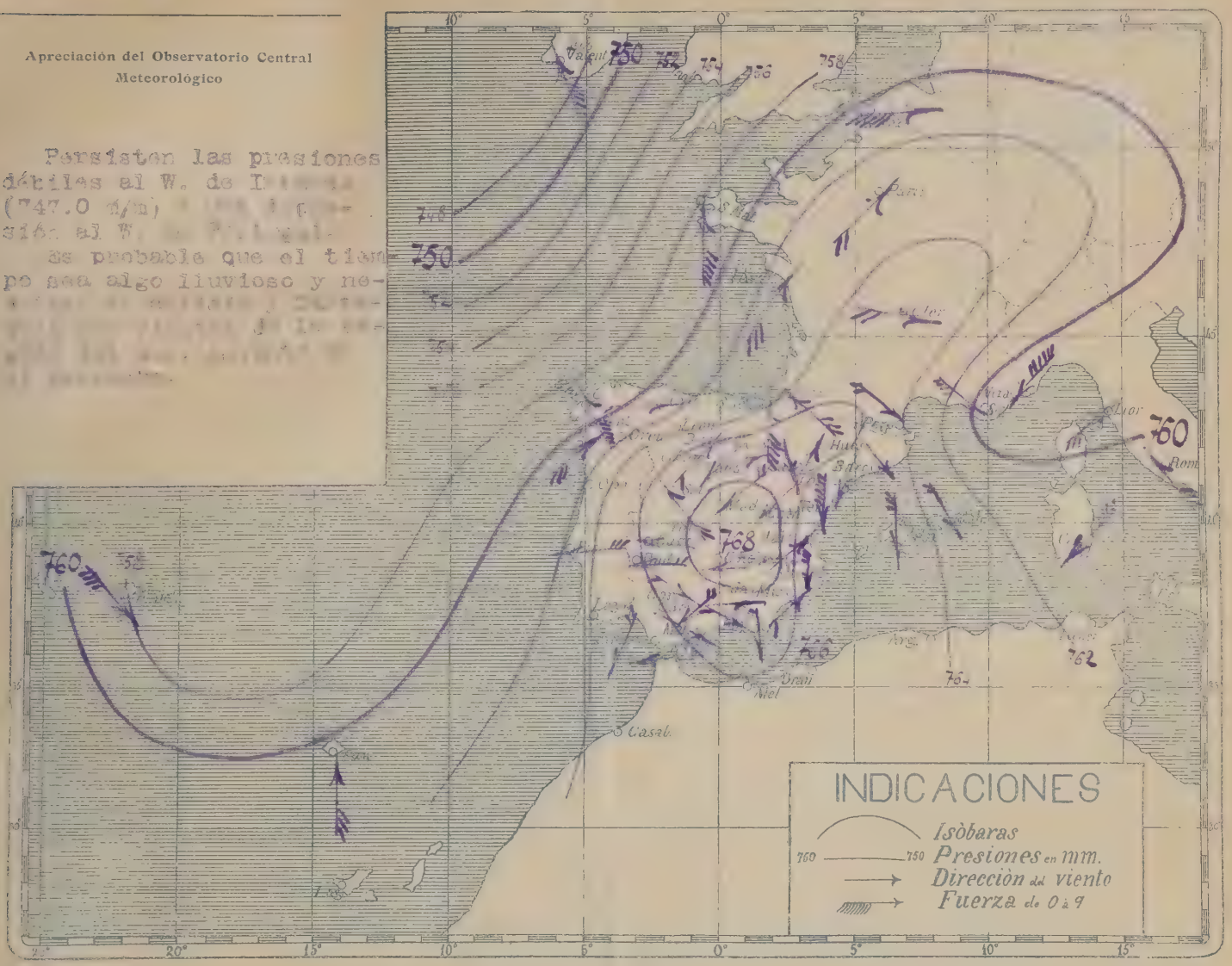

AÑO II NÚM. 375.

CATEGORÍA: E. (Equilibrio atmosférico) RÉGIMEN E. en S.

AMPLIACIÓN

La borrasca de ayer se ha alejado rapidamente hacia el [illegible] donde se [illegible] mas altas (M[illegible] los parajes de las [illegible] tro (VALENTIA 746.5 [illegible]

INDICACIONES EVENTUALES: [illegible] Península Ibérica. Se inicia [illegible] los vientos terrales sobreviniendo [illegible] racteres de la Categoría S. ([illegible] esta inclinación.

AVISOS MARITIMOS: Mar gruesa con vientos del Sud en el Atlántico. Mal tiempo en el Estrecho de Gibraltar. Bonanza, siquiera sea momentánea, en el Mediterráneo.

[illegible]

: Máxima: 19 MURCIA.

Mínima: 2 bajo cero en TERUEL.

Imprenta de José Vila Serra

FEDERACION AGRARIA DE LEVANTE

SERVICIO ESPECIAL METEOROLÓGICO (por telégrafo) EN VALENCIA

MAPA *con la distribución de presiones y los vientos á las 8 de la mañana del*

Apreciación del Observatorio Central Meteorológico

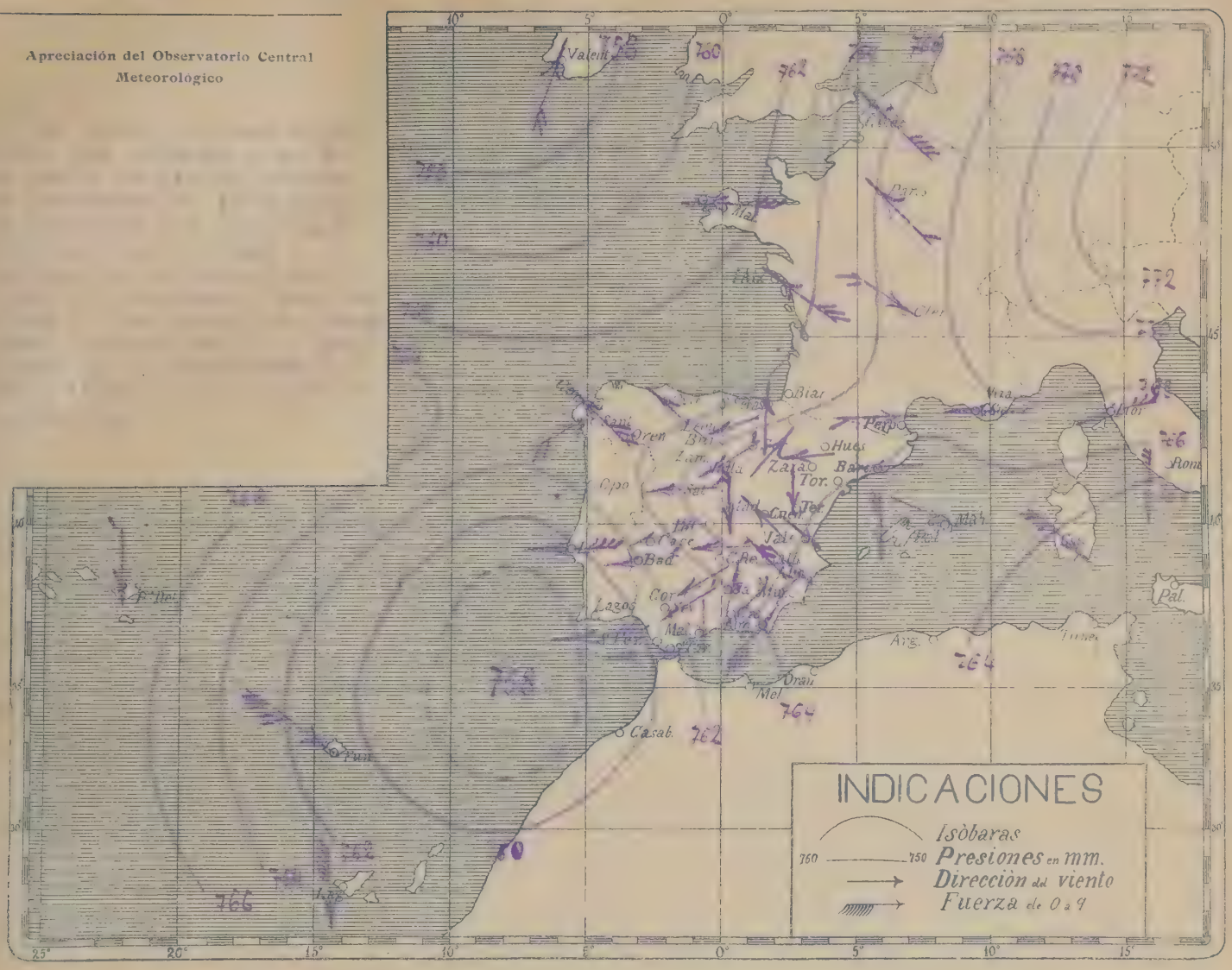

Año II Núm.

CATEGORÍA: RÉGIMEN

AMPLIACIÓN

Imprenta de José Vila Serra

FEDERACIÓN ... DEL LEVANTE

SERVICIO ESPECIAL METEOROLÓGICO (por telégrafo) EN VALENCIA

MAPA *con la distribución de presiones y los vientos á las 8 de la mañana del*

Apreciación del Observatorio Central Meteorológico

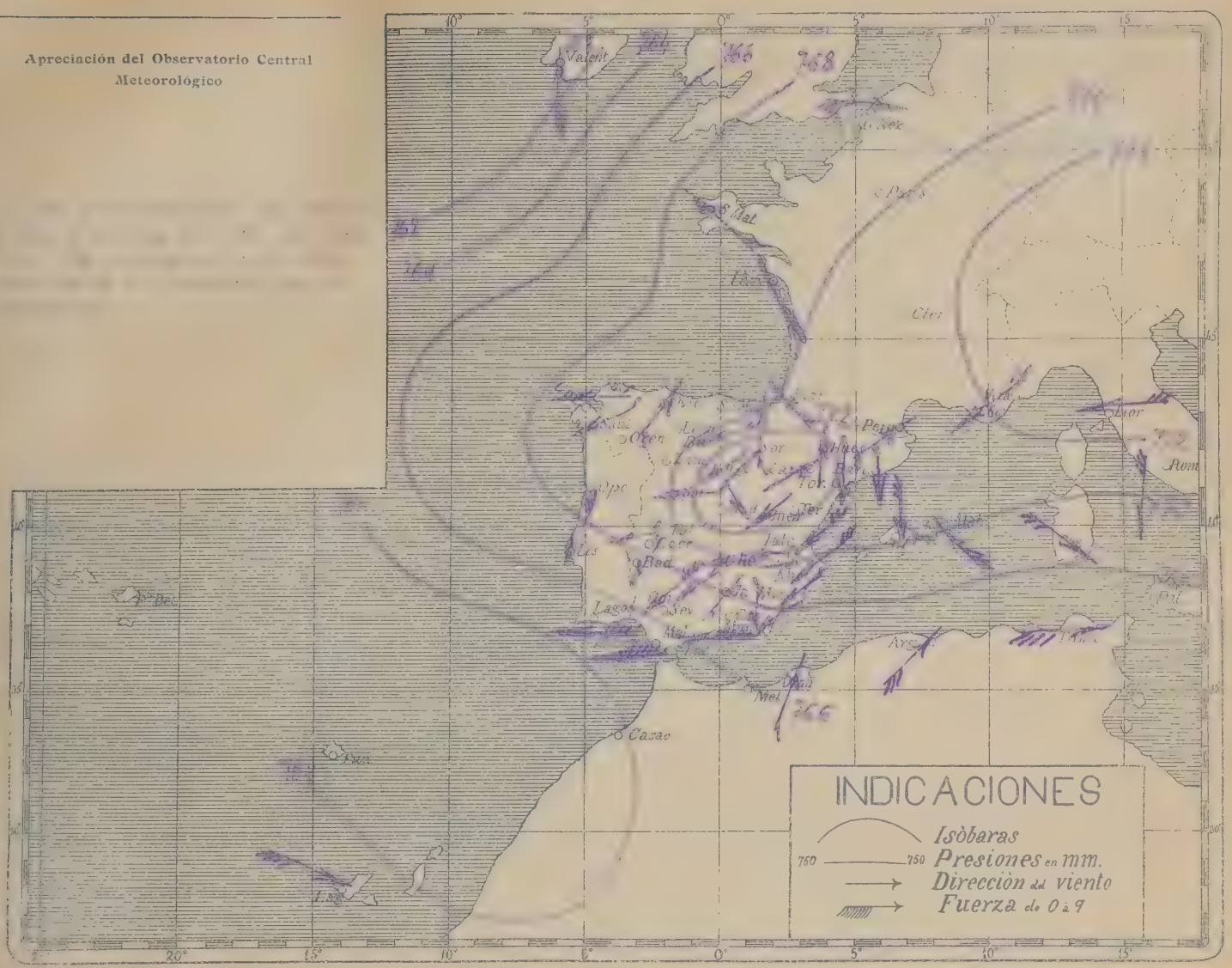

AÑO II NÚM.

CATEGORÍA: RÉGIMEN

AMPLIACIÓN

FEDERACION AGRICOLA DE LEVANTE

SERVICIO ESPECIAL METEOROLÓGICO (por telégrafo) EN VALENCIA

MAPA *con la distribución de presiones y los vientos á las 8 de la mañana del*

Apreciación del Observatorio Central Meteorológico

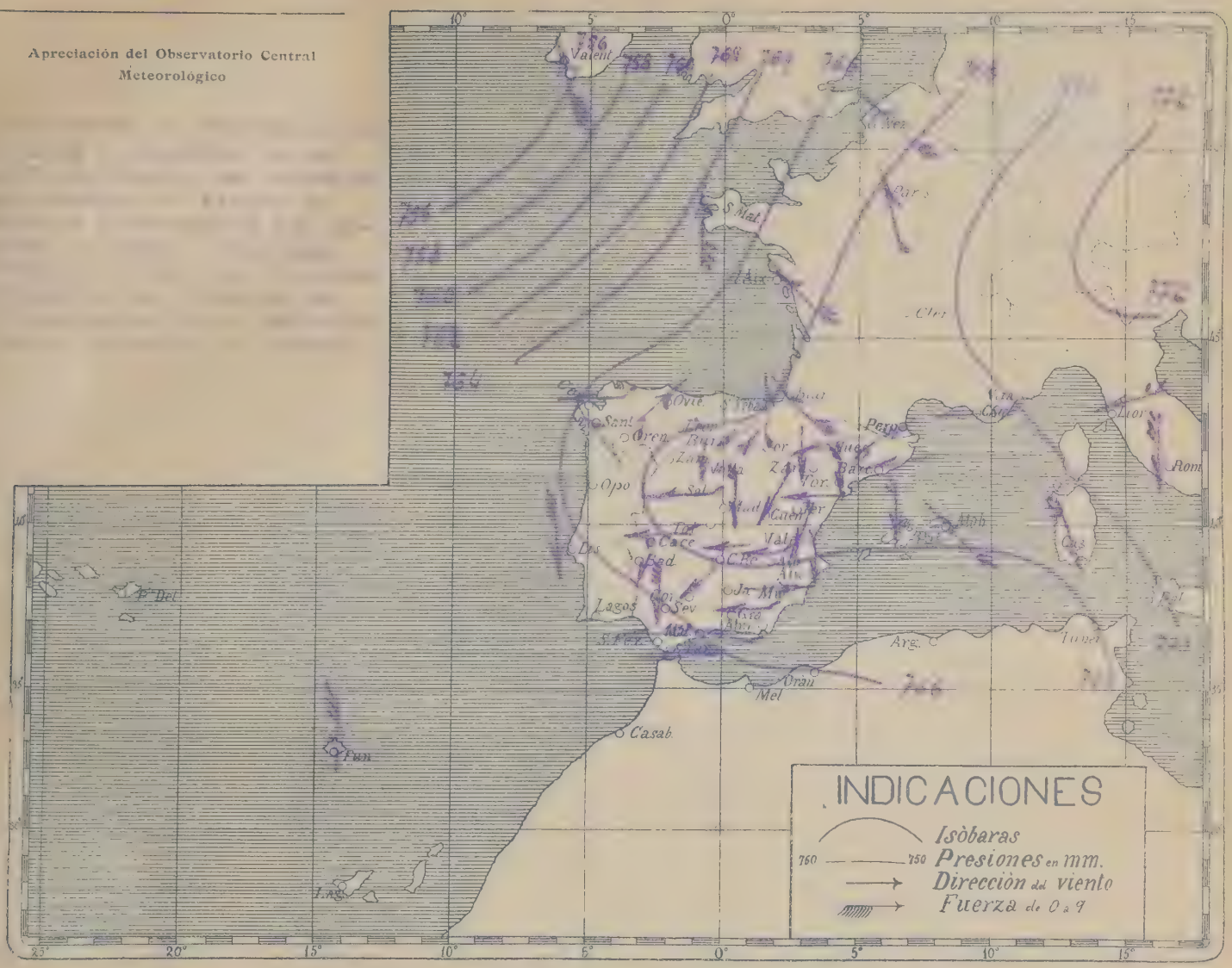

AÑO II NÚM. 7

CATEGORÍA: 2ª (marítima)

RÉGIMEN

AMPLIACIÓN

mont. de José Vila Serra

FEDERACIÓN ... DE LEVANTE.

SERVICIO ESPECIAL METEOROLÓGICO (por telégrafo) EN VALENCIA

MAPA *con la distribución de presiones y los vientos á las 8 de la mañana del* **14 Enero 1912.**

Apreciación del Observatorio Central Meteorológico

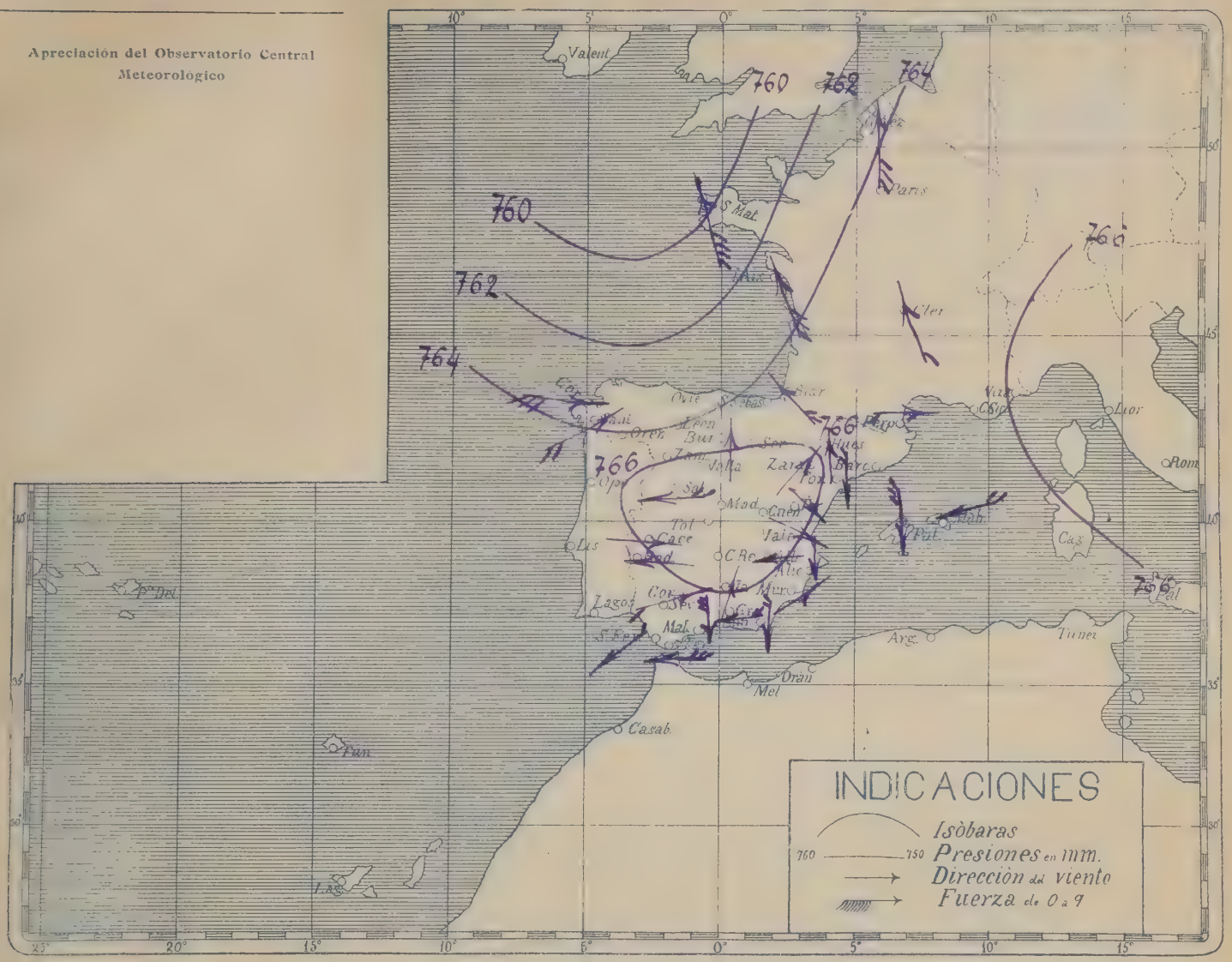

Imprenta de José Ulla Serra

Año II Núm. **379.**

CATEGORÍA: I. (Iniciación ó inestabilidad) RÉGIMEN .....

AMPLIACIÓN

Faltan los telegramas del Atlántico, Portugal, Africa, Italia y centro de Europa.

Continúa la baja general y uniforme del barómetro ayer iniciada. La depresión de Irlanda se extiende pausadamente hacia el Golfo de Gascuña (SAINT-MATHIEU 759.4 m/m). Las presiones mas altas siguen residiendo hacia el E. (NIZA 766.7 m/m) y hay tambien un máximo secundario sobre España (MADRID 767.1 m/m).

INDICACIONES EVENTUALES: Ha cesado la actuación de la Categoria M. (Marítima) aunque bien pudiera reincidir por estar al parecer iniciandose nuevo cambio de tiempo, en sentido que, principalmente por la falta de datos antedicha, no se puede todavia determinar.

AVISOS MARITIMOS: Vientos al S. en el Cantábrico y Canal de la Mancha. Cesa el Levante en el Estrecho. Riesgo de marejadas del 1º cuadrante en el Mediterráneo.

N O T A S R E G I O N A L E S .

TEMPERATURAS EXTREMAS: : Máxima: 16 en ALICANTE.
: Mínima: 1 en ALBACETE y TERUEL.

FEDERACION AGRARIA DE LEVANTE

SERVICIO ESPECIAL METEOROLÓGICO (por telégrafo) EN VALENCIA

MAPA *con la distribución de presiones y los vientos á las 8 de la mañana del*

Apreciación del Observatorio Central Meteorologico

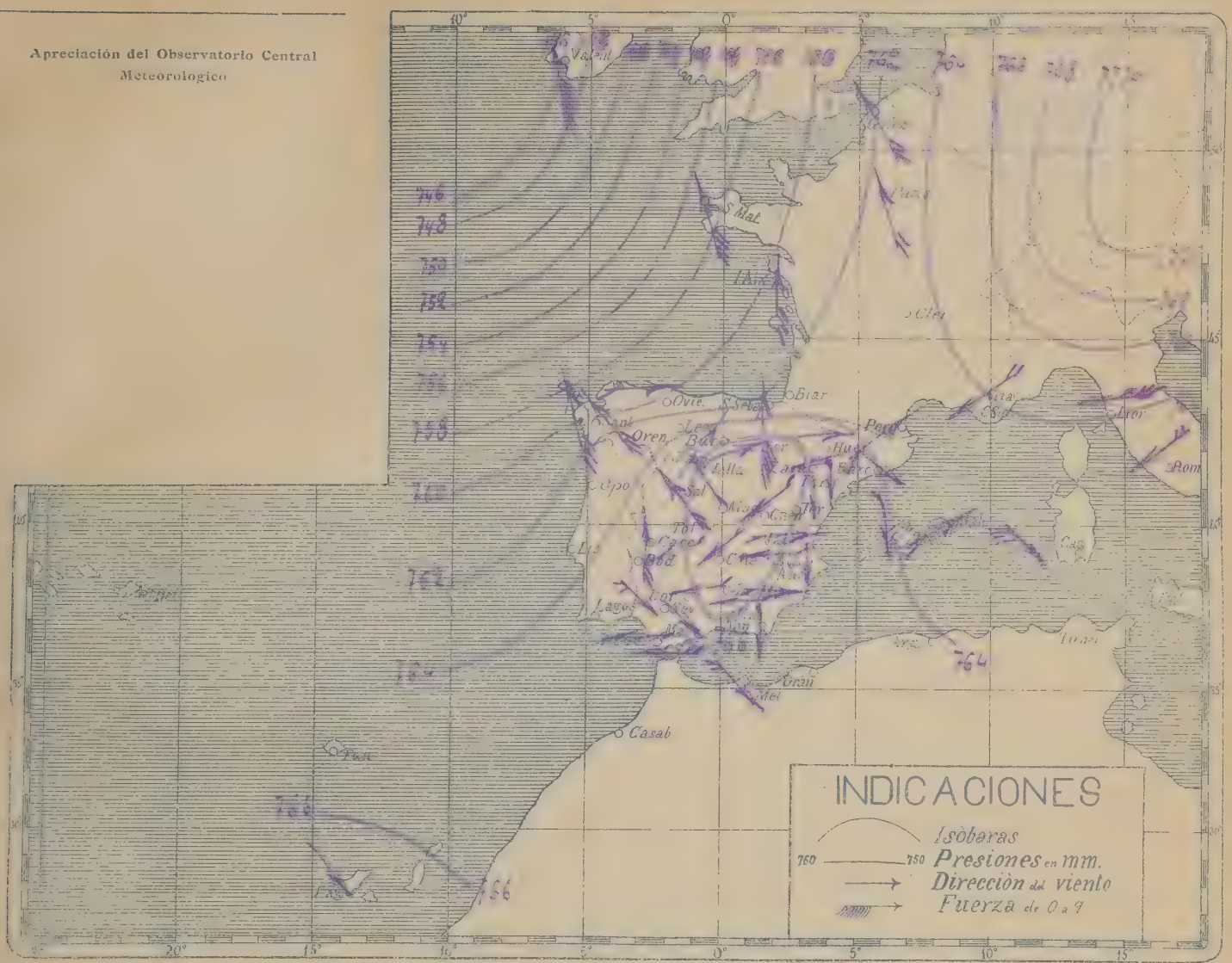

AÑO II NÚM.

CATEGORÍA: [illegible] RÉGIMEN

AMPLIACIÓN

Imprenta de José Vila Serra

FEDERACIÓN AGRARIA DE LEVANTE

SERVICIO ESPECIAL METEOROLÓGICO (por telégrafo) EN VALENCIA

MAPA *con la distribución de presiones y los vientos á las 8 de la mañana del* [illegible]

Apreciación del Observatorio Central Meteorológico

[illegible]

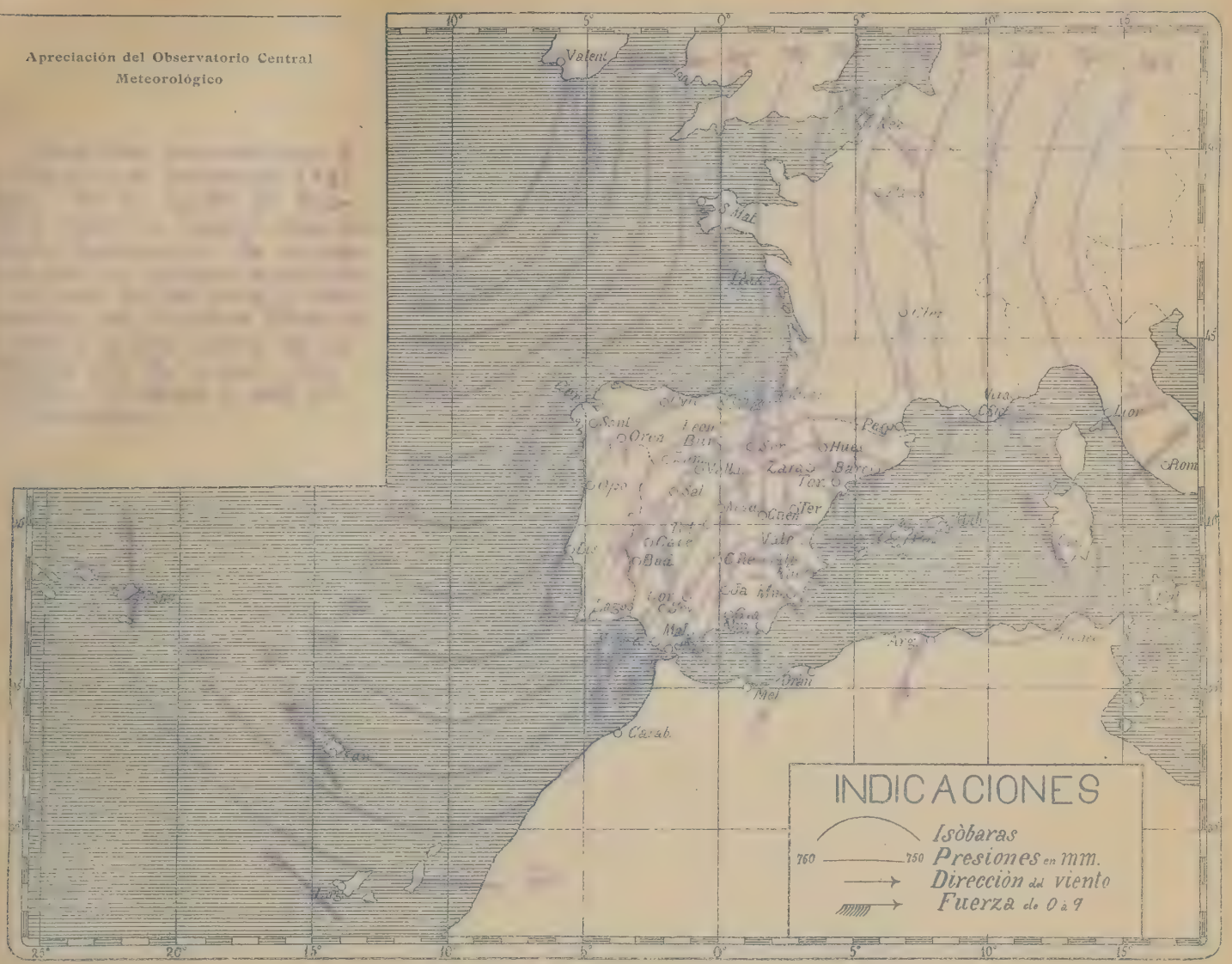

AÑO II NÚM. [illegible]

CATEGORÍA: S. (Sud). RÉGIMEN

AMPLIACIÓN

La depresion de Irlanda continúa teniendo su centro sobre dicha is[illegible] 741.2 m/m, y extiende ya su influencia á nuestra Península [illegible] [illegible] Las presiones mas altas residen [illegible]

[illegible] Se acusa con [illegible] la Categoría S. (Sud) que dará lugar á lluvias [illegible] aunque no con mucha intensidad, hasta [illegible]

[illegible]

[illegible]

[illegible]

[illegible]

Imprenta de José Vila Serra

FEDERACION AGRARIA DE LEVANTE

SERVICIO ESPECIAL METEOROLÓGICO (por telégrafo) EN VALENCIA

MAPA *con la distribución de presiones y los vientos á las 8 de la mañana del*

Apreciación del Observatorio Central Meteorológico

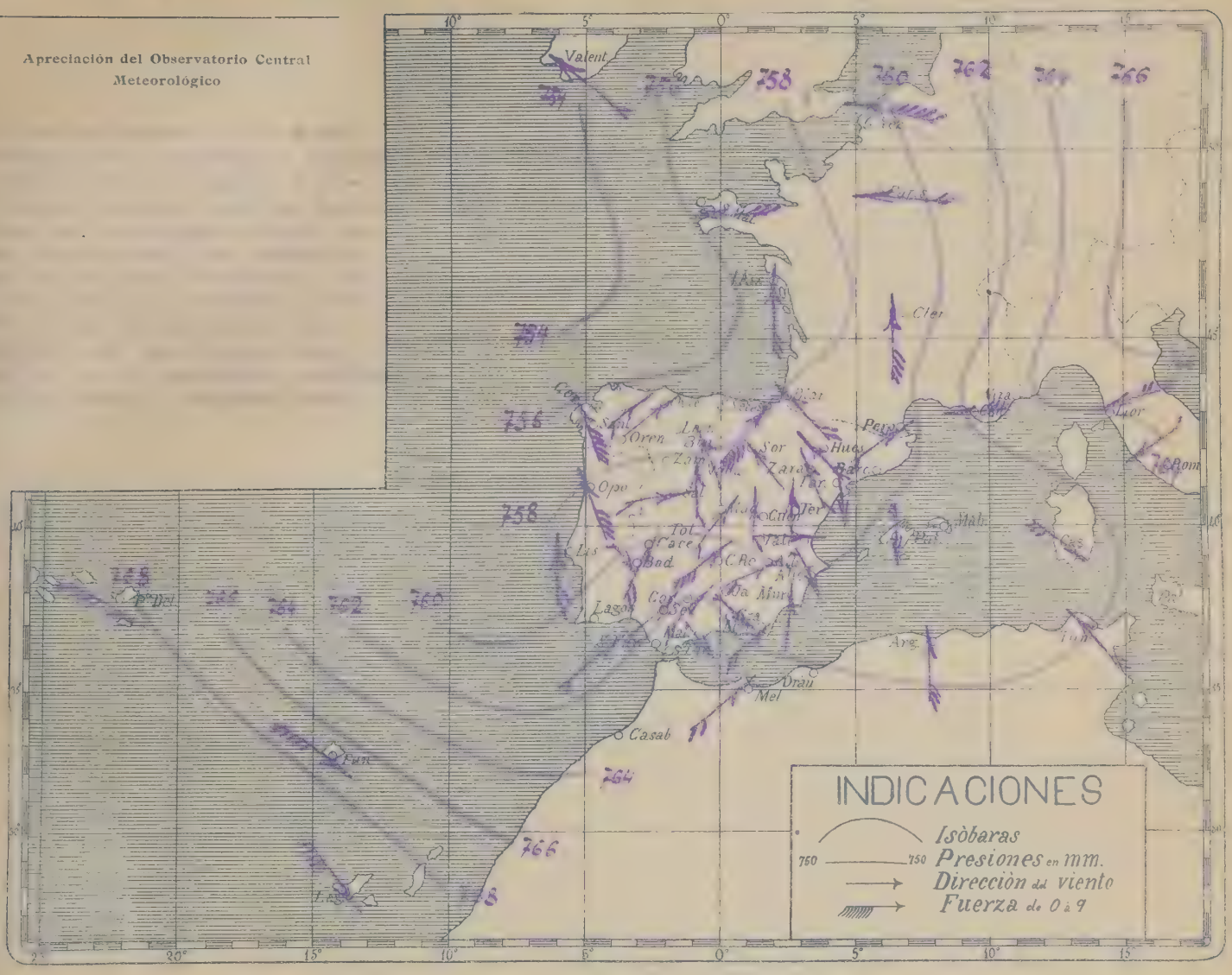

AÑO II NÚM.

CATEGORÍA: RÉGIMEN

AMPLIACIÓN

Imprenta de José Vila Serra

FEDERACION AGRARIA DE LEVANTE

SERVICIO ESPECIAL METEOROLÓGICO (por telégrafo) EN VALENCIA

MAPA *con la distribución de presiones y los vientos á las 8 de la mañana del*

Apreciación del Observatorio Central Meteorológico

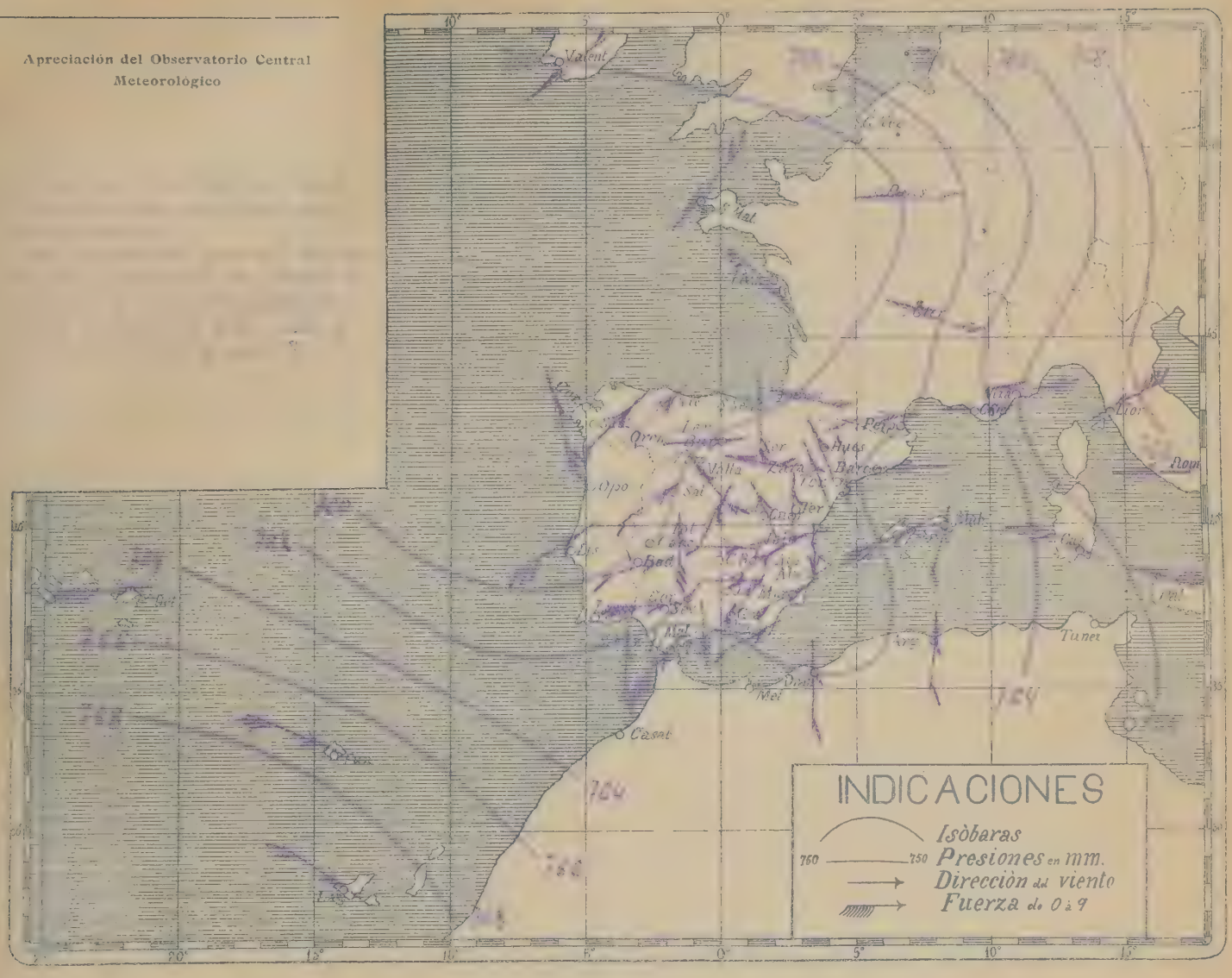

Año II Núm. [illegible]

CATEGORÍA: [illegible] RÉGIMEN

AMPLIACIÓN

Imprenta de José Vila Serra

FEDERACION AGRARIA DE LEVANTE

SERVICIO ESPECIAL METEOROLÓGICO (por telégrafo) EN VALENCIA

MAPA *con la distribución de presiones y los vientos á las 8 de la mañana del* [illegible] Enero

Apreciación del Observatorio Central Meteorológico

[illegible]

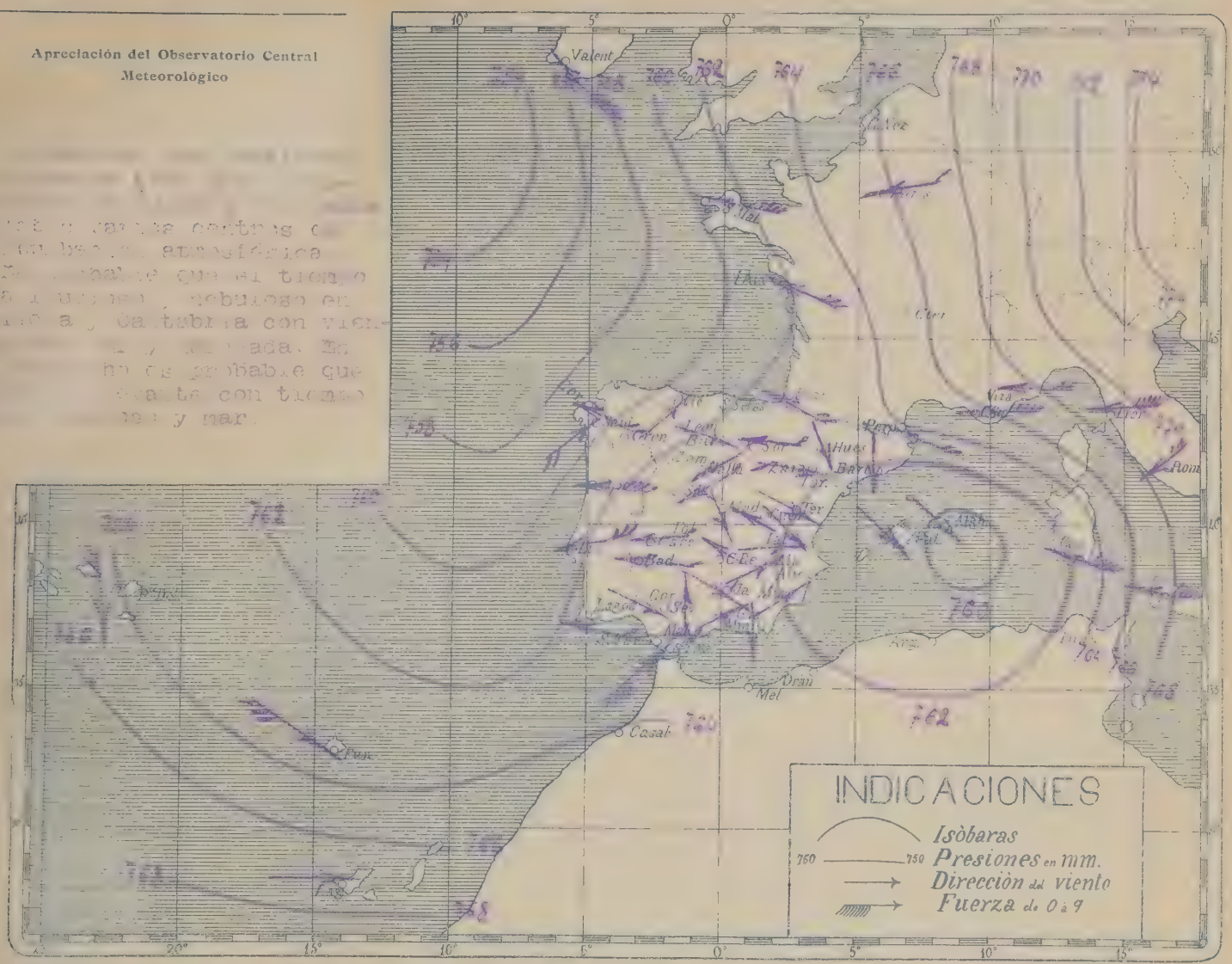

AÑO II NÚM. [illegible]

CATEGORÍA: [illegible] RÉGIMEN

AMPLIACIÓN

[illegible]

Imprenta de José Vila Serra

FEDERACION AGRARIA DE LEVANTE.

SERVICIO ESPECIAL METEOROLÓGICO (por telégrafo) EN VALENCIA

MAPA *con la distribución de presiones y los vientos á las 8 de la mañana del*

Apreciación del Observatorio Central Meteorologico

AÑO II NÚM.

CATEGORÍA: RÉGIMEN

AMPLIACIÓN

Imp. de José Vila

LIBRARY
FEB 3 - 1912
Weather Bureau

FEDERACIÓN AGRARIA DE LEVANTE

SERVICIO ESPECIAL METEOROLÓGICO (por telégrafo) EN VALENCIA

MAPA *con la distribución de presiones y los vientos á las 8 de la mañana del*

Apreciación del Observatorio Central Meteorológico

Imprenta de José Vila Serra

AÑO II NÚM.

CATEGORÍA:

RÉGIMEN

AMPLIACIÓN

LIBRARY
FEB 15 1912
Weather Bureau

FEDERACION AGRARIA DE LEVANTE

SERVICIO ESPECIAL METEOROLÓGICO (por telégrafo) EN VALENCIA

MAPA *con la distribución de presiones y los vientos á las 8 de la mañana del*

Apreciación del Observatorio Central Meteorológico

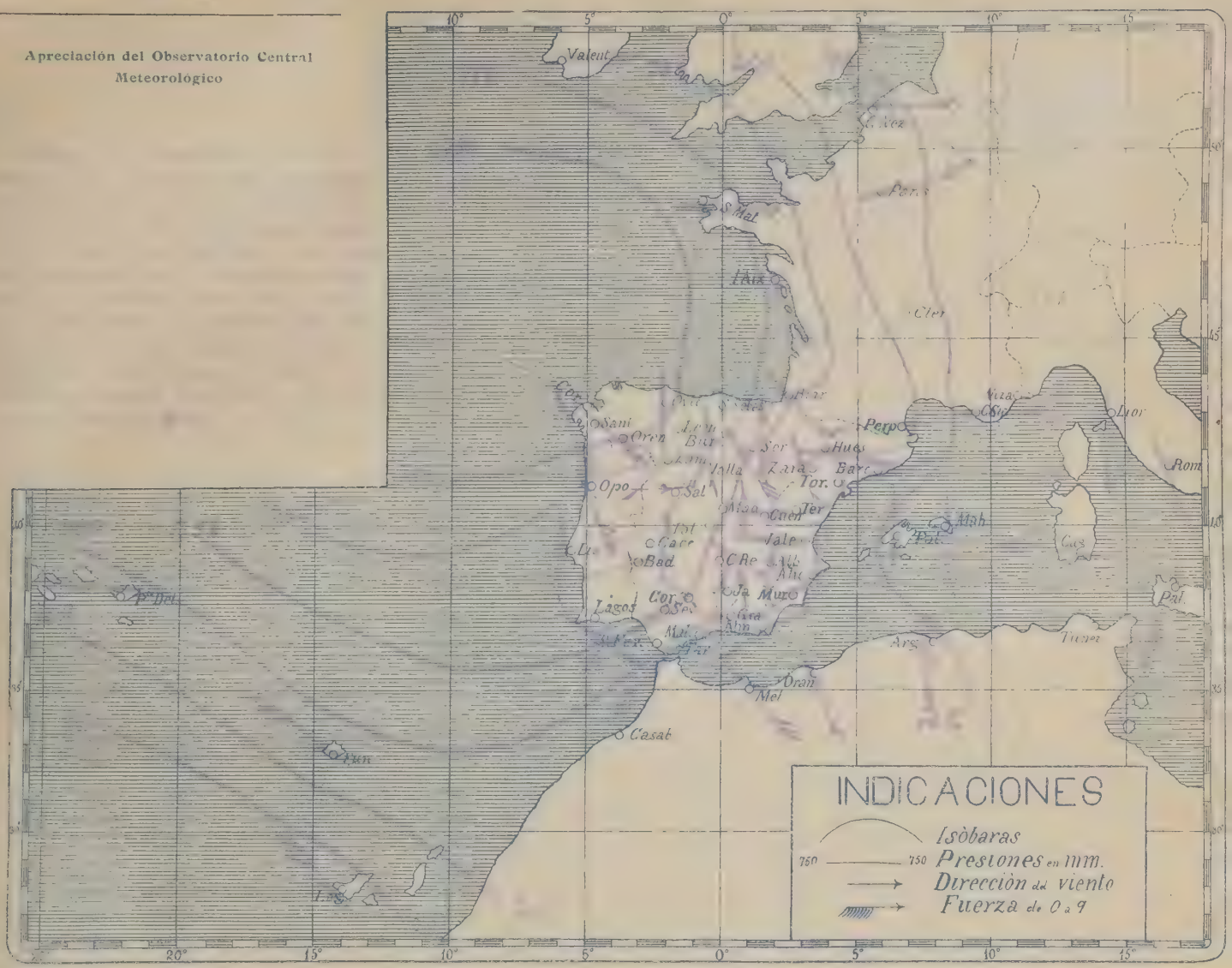

Año II Núm.

CATEGORÍA: ... (... RÉGIMEN

AMPLIACIÓN

FEDERACION A... DE LEVANTE

SERVICIO ESPECIAL METEOROLÓGICO (por telégrafo) EN VALENCIA

MAPA *con la distribución de presiones y los vientos á las 8 de la mañana del*

Apreciación del Observatorio Central Meteorologico

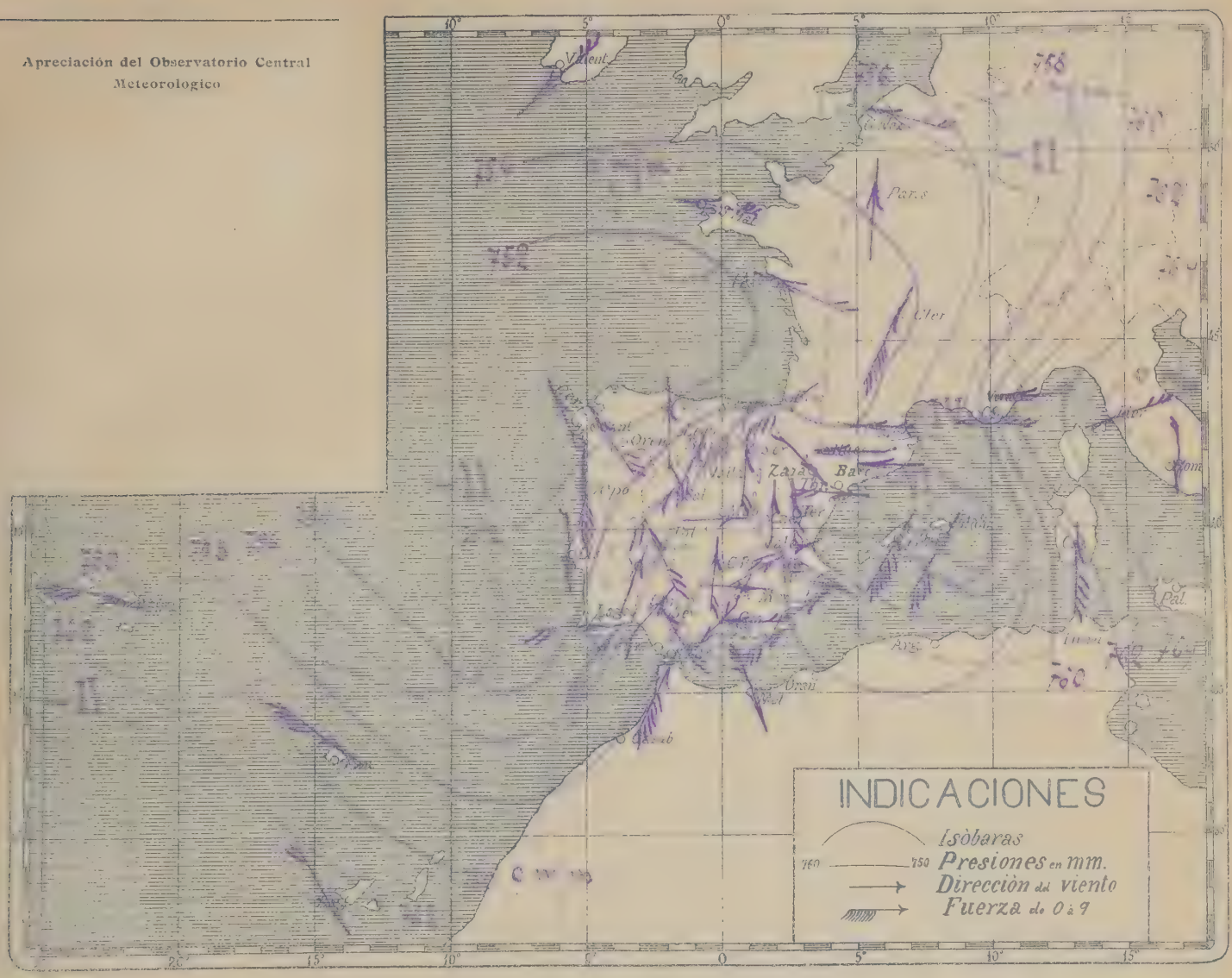

Año II Núm.

CATEGORÍA: T. S. (Terral hacia Sud). RÉGIMEN

AMPLIACIÓN

Se ha formado un mínimo barométrico secundario [illegible] m/m, y persiste la depresión principal al NW. de España (OVIEDO 750.7 m/m, con [illegible] á ahondarse hacia el Sud sobre las costas de Portugal. Las presiones mas [illegible] en [illegible] (TOLA 76[illegible] m/[illegible]

INDICACIONES EVENTUALES: En la región de Levante la actuación [illegible] ser [illegible] es en efecto lo mas probable que se acuse de nuevo la [illegible] depresión principal, dando lugar otra vez á la Categoría S (Sud) con nublados, tiempo húmedo y reincidencia de la predisposición á lluvias.

AVISOS MARITIMOS: Vientos débiles variables en el Océano. Mal tie[illegible] al Sud en el Estrecho de Gibraltar. Marejada en el Mediterráneo.

[illegible]

[illegible] en [illegible]

[illegible]

Imprenta de José Vila Serra

SERVICIO ESPECIAL METEOROLÓGICO (por telégrafo) EN VALENCIA

MAPA *con la distribución de presiones y los vientos á las 8 de la mañana del*

Apreciación del Observatorio Central Meteorológico

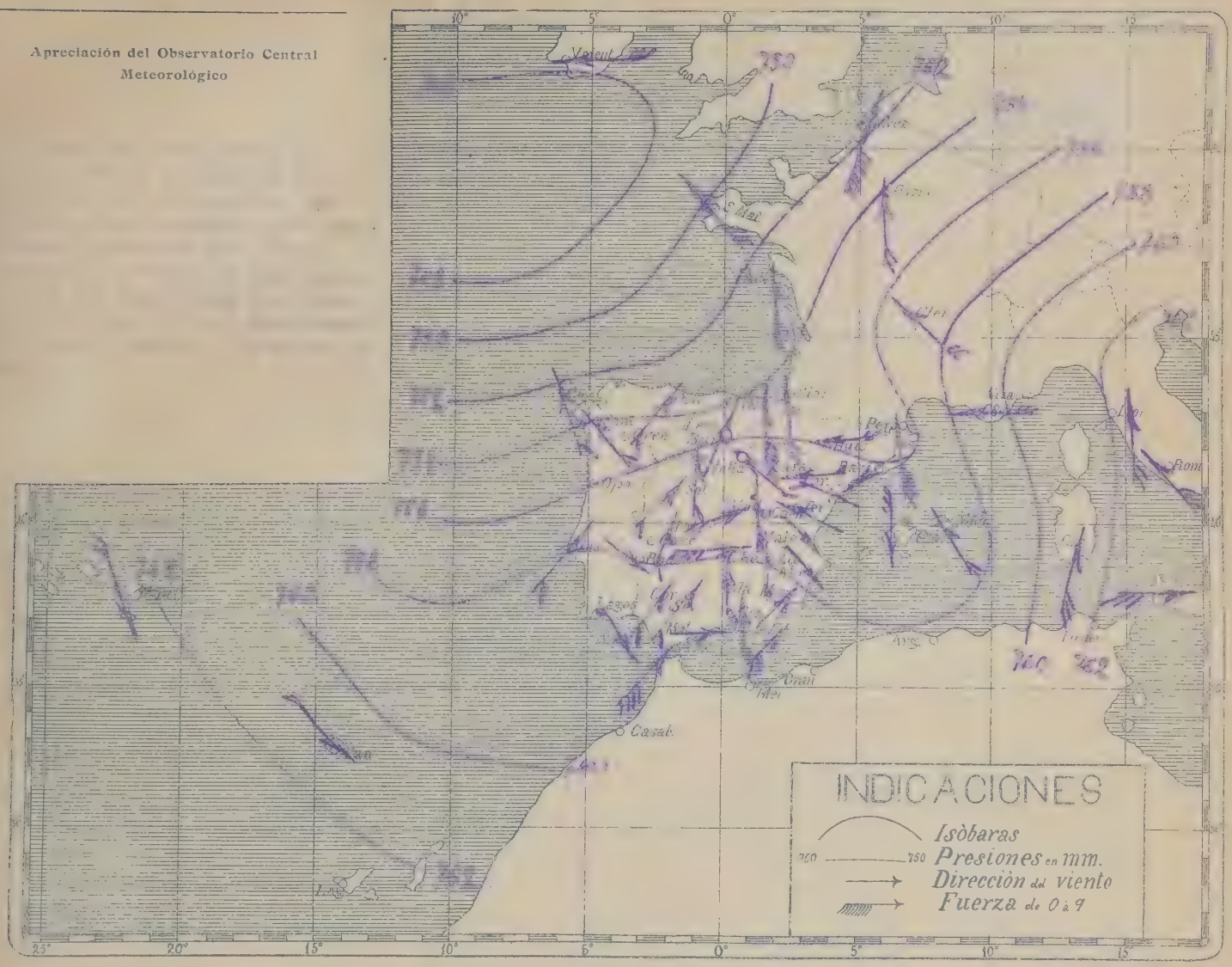

AÑO II NÚM.

CATEGORÍA: RÉGIMEN

AMPLIACIÓN

FEDERACIÓN ... LEVANTE

SERVICIO ESPECIAL METEOROLÓGICO (por telégrafo) EN VALENCIA

MAPA *con la distribución de presiones y los vientos á las 8 de la mañana del*

Apreciación del Observatorio Central Meteorológico

Año II Núm. [illegible]

CATEGORÍA: [illegible] RÉGIMEN [illegible]

AMPLIACIÓN

Imprenta de José Sola

FEDERACION ... DE LEVANTE

SERVICIO ESPECIAL METEOROLÓGICO (por telégrafo) EN VALENCIA

MAPA *con la distribución de presiones y los vientos á las 8 de la mañana del* [illegible]

Apreciación del Observatorio Central Meteorológico

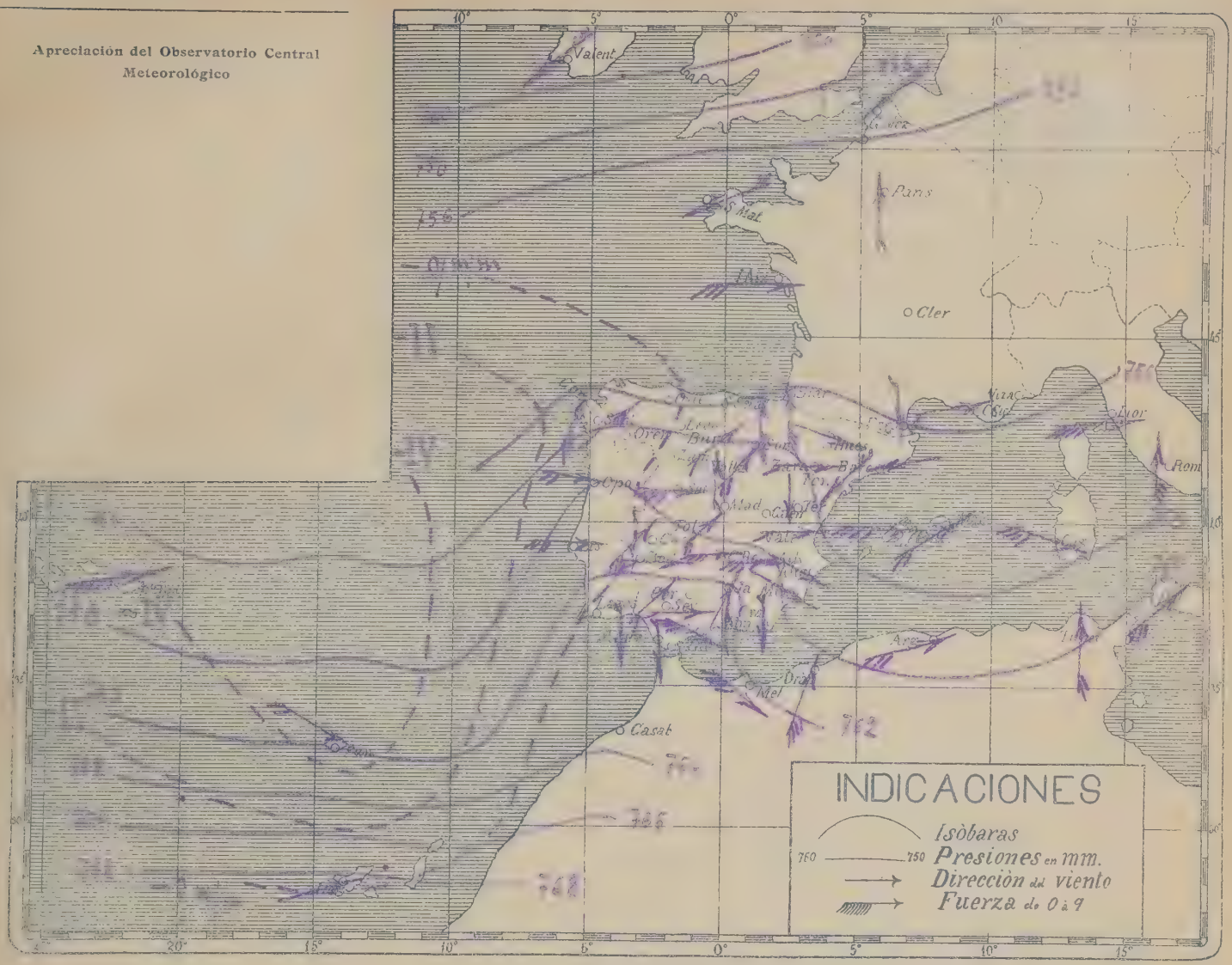

Año II Núm. [illegible]

CATEGORÍA: [illegible] (Terral

RÉGIMEN

AMPLIACIÓN

[illegible]

ancha en c[illegible]

[illegible] un sensible enfriamiento que alcanza hasta nue[illegible]

[illegible]

[illegible]ACIONES EVENTUALES: Continuidad de la Cat[illegible]

[illegible]IS S MARITIMOS Vientos del NE. en el Canal de la Manch[illegible] cantábrico, costas de Portugal Estrecho de Gib[illegible]

[illegible] S R E G I O N A L E S

[illegible]

[illegible]

[illegible]

Imprenta de José Vila Serra

FEDERACION ... DE LEVANTE

SERVICIO ESPECIAL METEOROLÓGICO (por telégrafo) EN VALENCIA

MAPA *con la distribución de presiones y los vientos á las 8 de la mañana del*

Apreciación del Observatorio Central Meteorológico

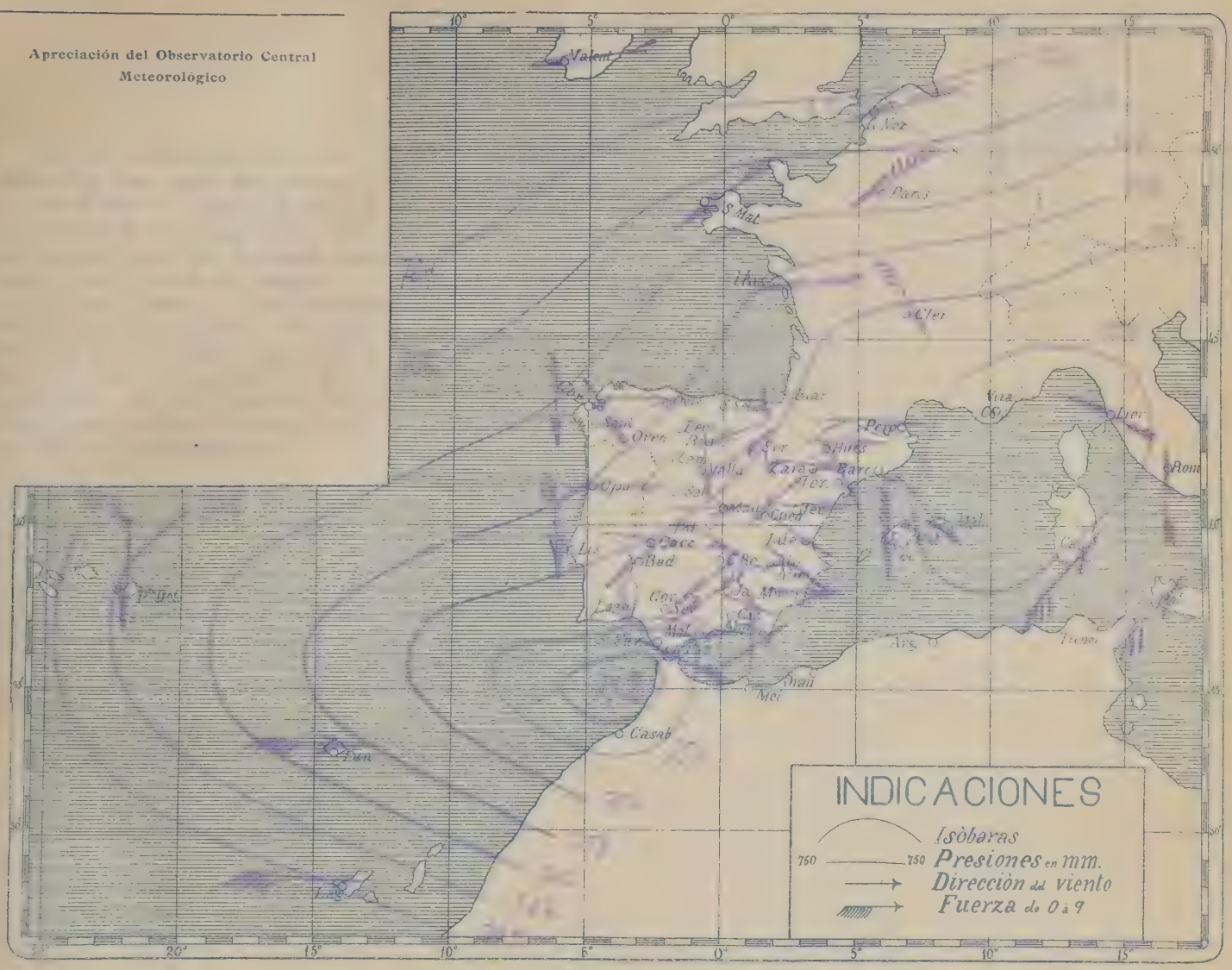

AÑO II NÚM.

CATEGORÍA: RÉGIMEN

AMPLIACIÓN

Imprenta de José Vila Serra

FEDERACION ... DE LEVANTE

SERVICIO ESPECIAL METEOROLÓGICO (por telégrafo) EN VALENCIA

MAPA *con la distribución de presiones y los vientos á las 8 de la mañana del ...*

Apreciación del Observatorio Central Meteorológico

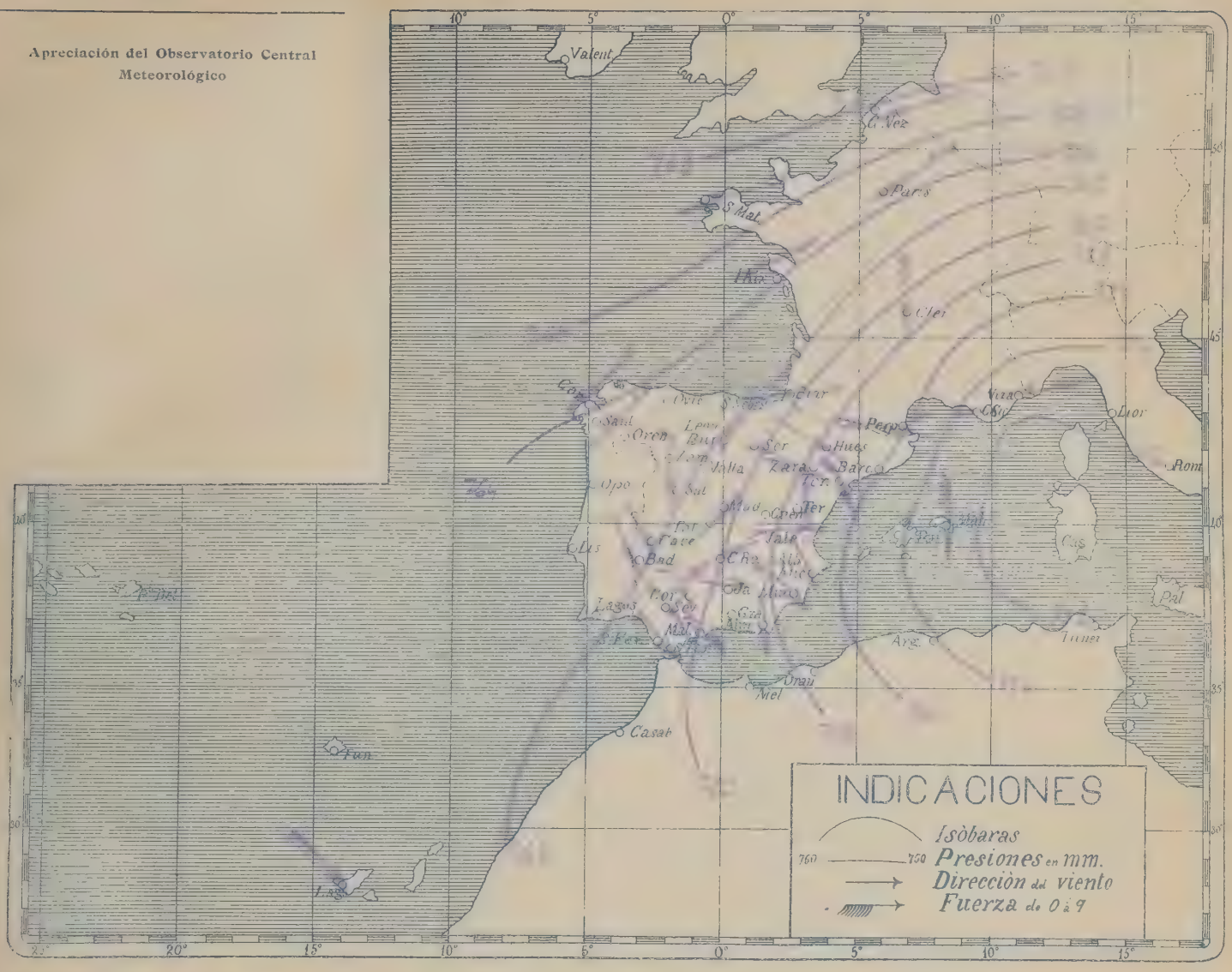

Año II Núm.

CATEGORÍA:

RÉGIMEN

AMPLIACIÓN

Imprenta de José Vila Serra

FEDERACION AGRARIA DE LEVANTE

SERVICIO ESPECIAL METEOROLÓGICO (por telégrafo) EN VALENCIA

MAPA *con la distribución de presiones y los vientos á las 8 de la mañana del*

Apreciación del Observatorio Central Meteorológico

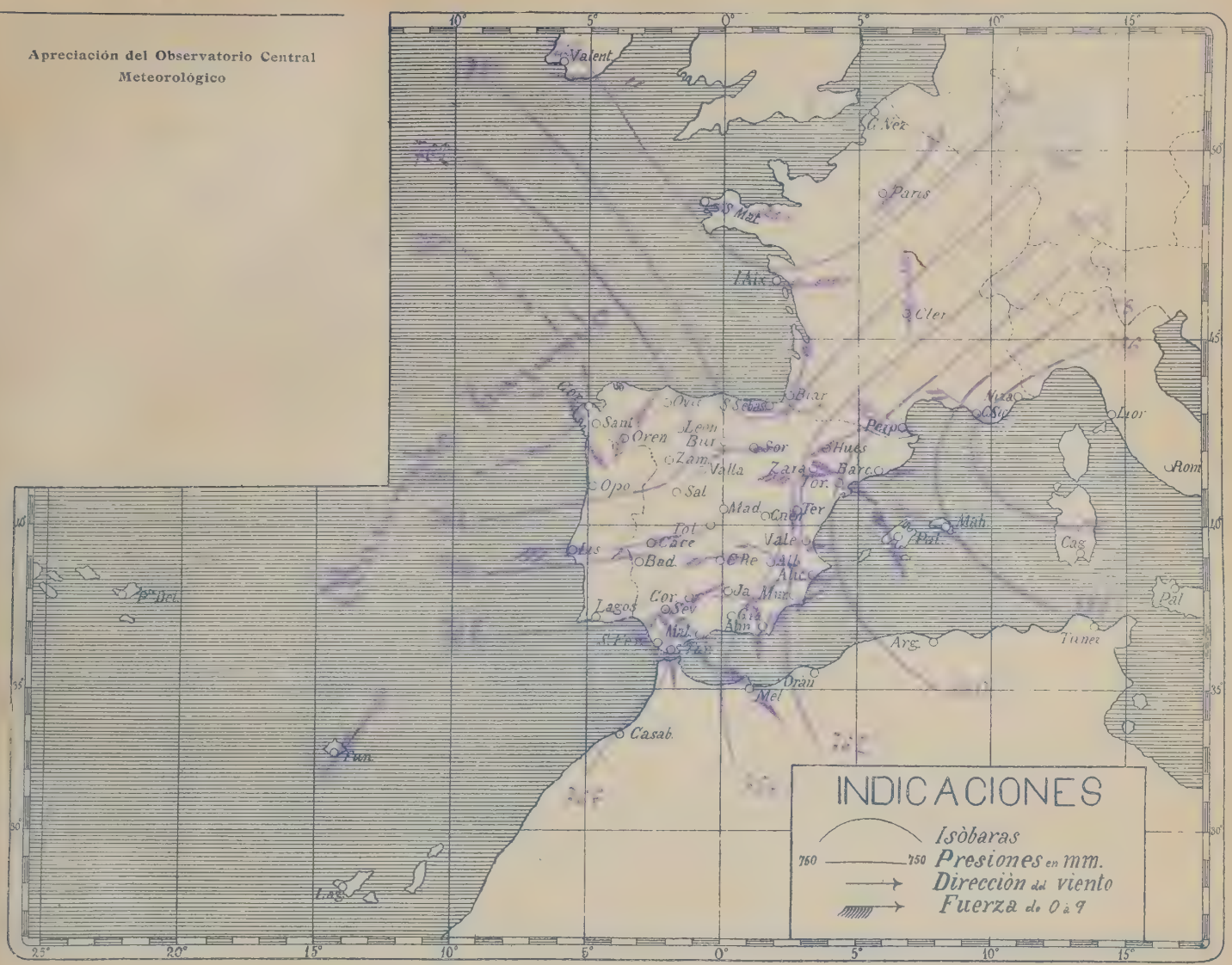

Año II Núm. . . . .

CATEGORÍA: . . . . . RÉGIMEN . . . . . .

AMPLIACIÓN

Imprenta de José Vila Serra

FEDERACION AGRARIA DE LEVANTE

SERVICIO ESPECIAL METEOROLÓGICO (por telégrafo) EN VALENCIA

MAPA *con la distribución de presiones y los vientos á las 8 de la mañana del*

Apreciación del Observatorio Central Meteorológico

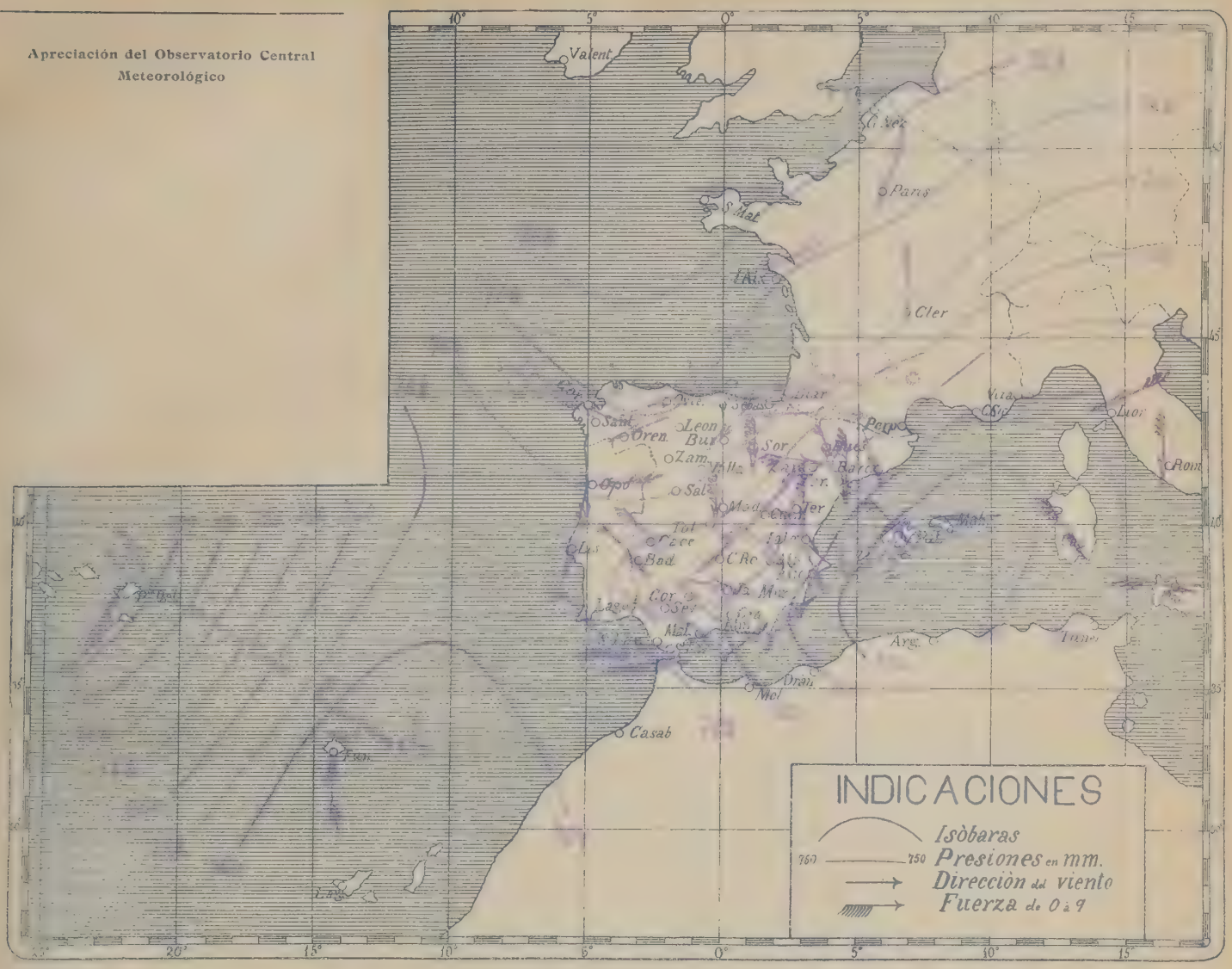

AÑO II NÚM.

CATEGORÍA: RÉGIMEN

AMPLIACIÓN

Imprenta de José Vila Serra

FEDERACION AGRICOLA DE LEVANTE

SERVICIO ESPECIAL METEOROLÓGICO (por telégrafo) EN VALENCIA

MAPA *con la distribución de presiones y los vientos á las 8 de la mañana del*

Apreciación del Observatorio Central Meteorológico

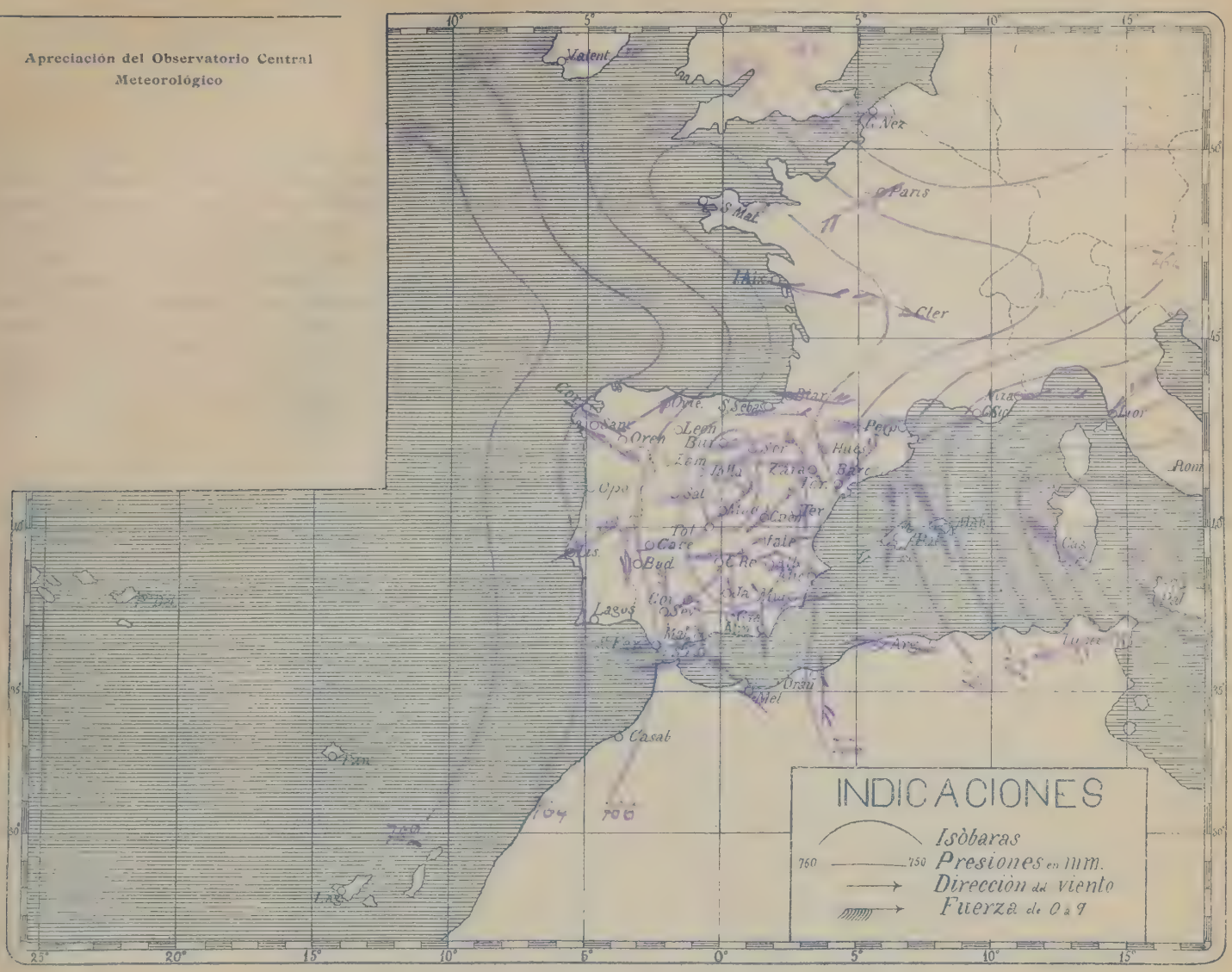

Año II Núm.

CATEGORÍA: RÉGIMEN

AMPLIACIÓN

Imprenta de José Vila Serra

FEDERACIONA... DEL LEVANTE.

SERVICIO ESPECIAL METEOROLÓGICO (por telégrafo) EN VALENCIA

MAPA *con la distribución de presiones y los vientos á las 8 de la mañana del*

Apreciación del Observatorio Central Meteorologico

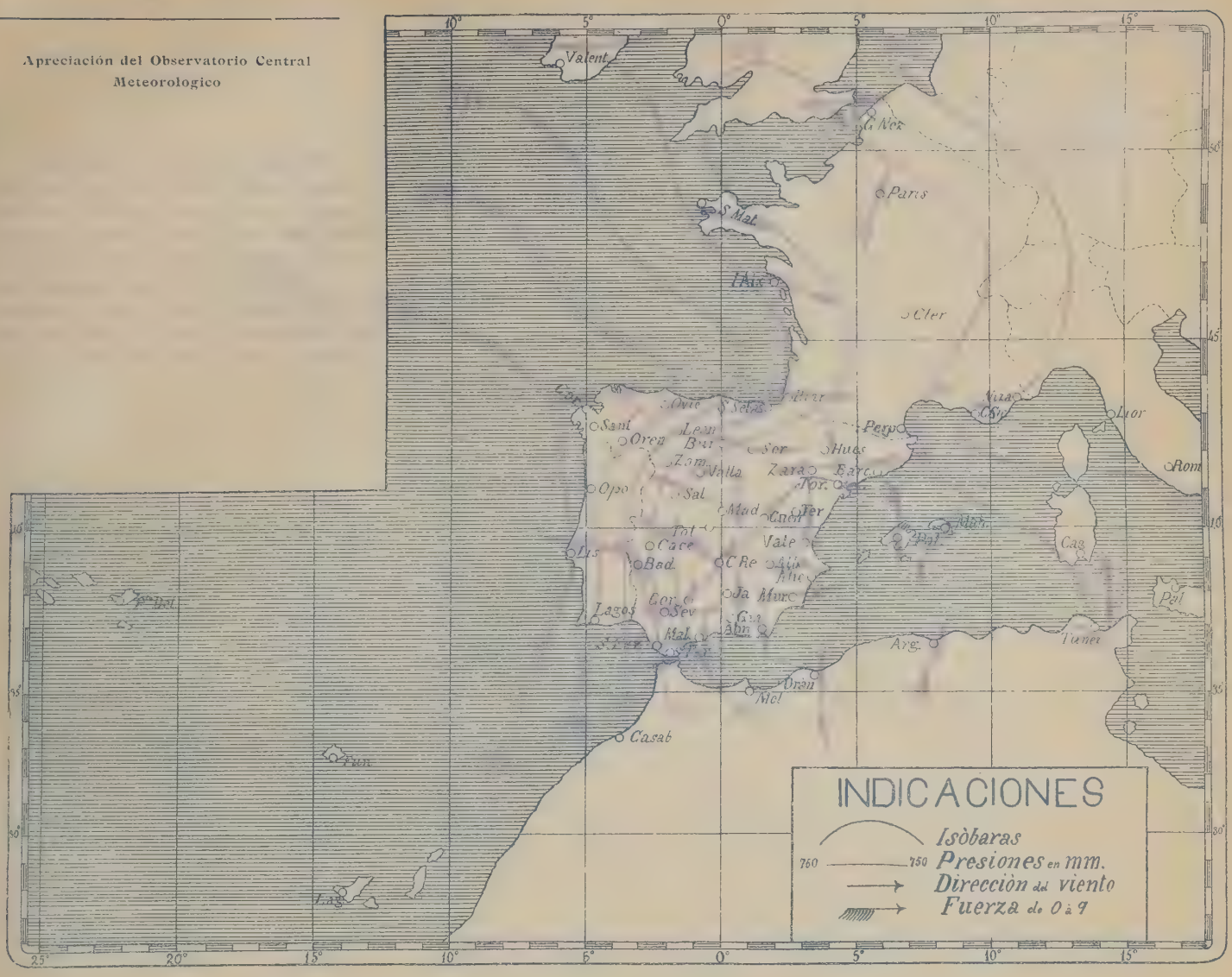

Año II Núm.

CATEGORÍA: RÉGIMEN

AMPLIACIÓN

Imprenta de José Vila Serra

LIBRARY
FEB 29 1912
Weather Bureau

FEDERACION AGRICOLA DE LEVANTE

SERVICIO ESPECIAL METEOROLÓGICO (por telégrafo) EN VALENCIA

MAPA *con la distribución de presiones y los vientos á las 8 de la mañana del*

Apreciación del Observatorio Central Meteorológico

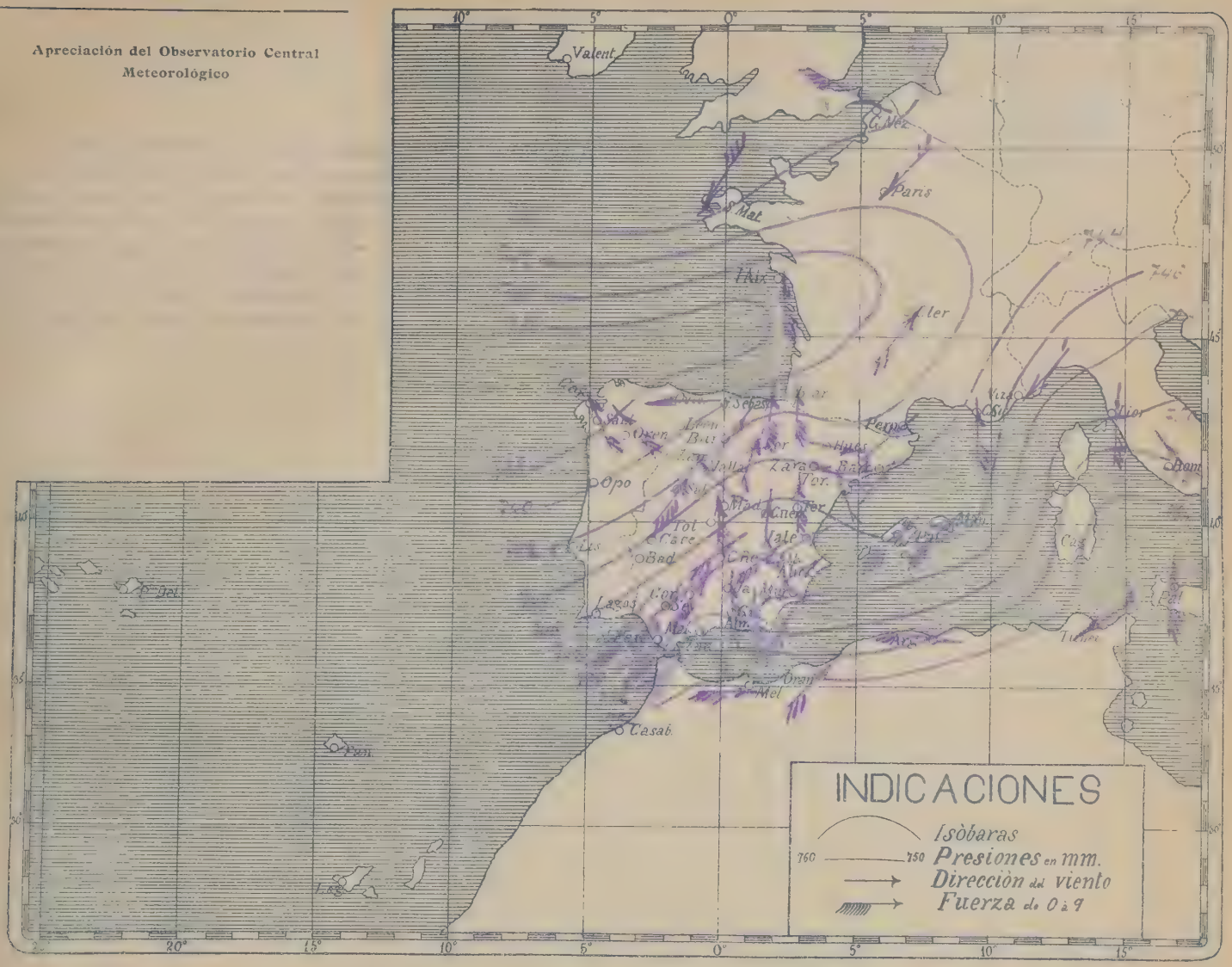

AÑO II NÚM.

CATEGORÍA: RÉGIMEN

AMPLIACIÓN

Imprenta de José Vila Serra

FEDERACIÓN [illegible] LEVANTE

SERVICIO ESPECIAL METEOROLÓGICO (por telégrafo) EN VALENCIA

MAPA *con la distribución de presiones y los vientos á las 8 de la mañana del* [illegible]

Apreciación del Observatorio Central Meteorológico

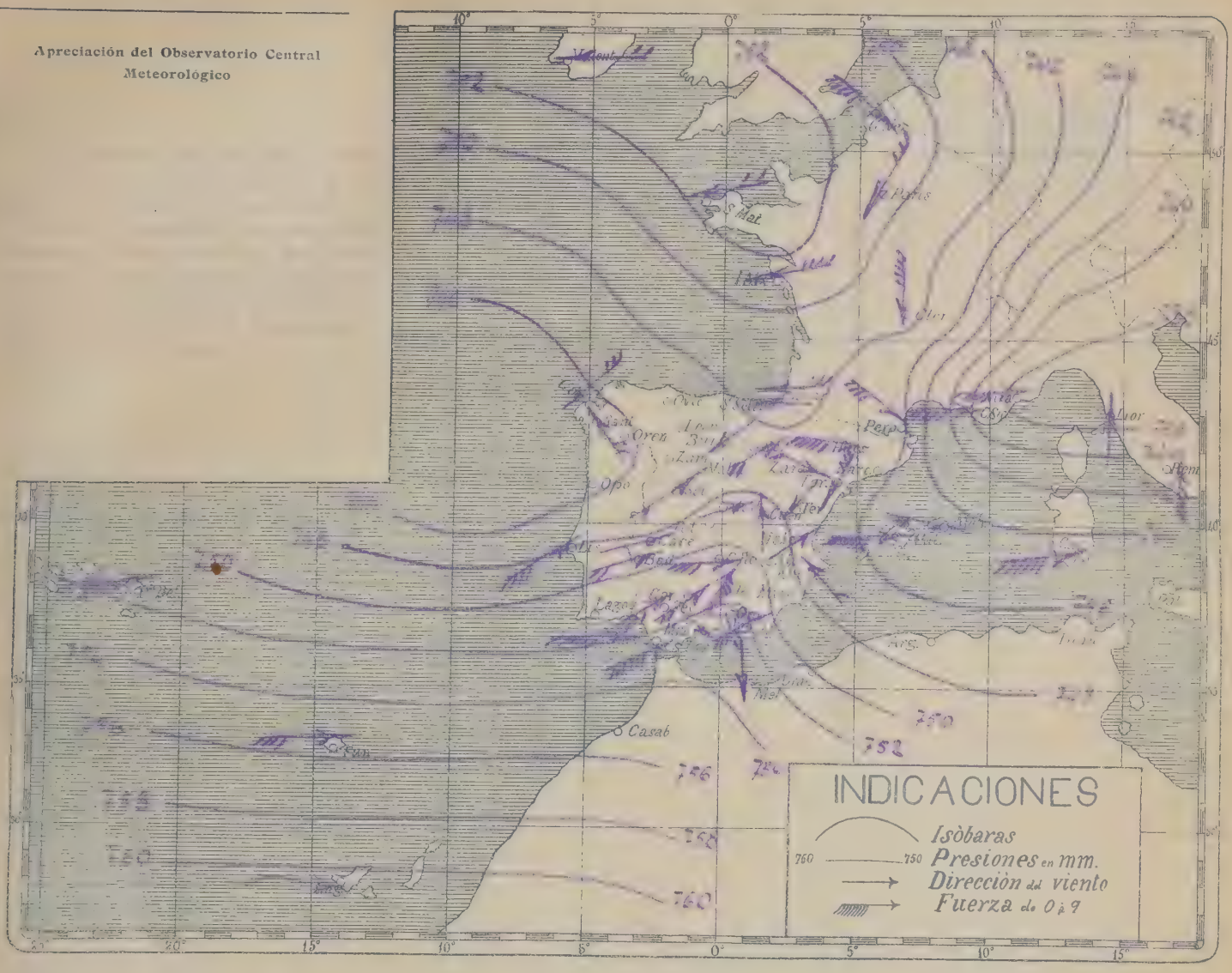

AÑO II NÚM: [illegible]

CATEGORÍA: [illegible] RÉGIMEN

AMPLIACIÓN

Imprenta de José Vila Serra

FEDERACIÓN AGRÍCOLA DE LEVANTE

SERVICIO ESPECIAL METEOROLÓGICO (por telégrafo) EN VALENCIA

MAPA *con la distribución de presiones y los vientos á las 8 de la mañana del*

Apreciación del Observatorio Central Meteorológico

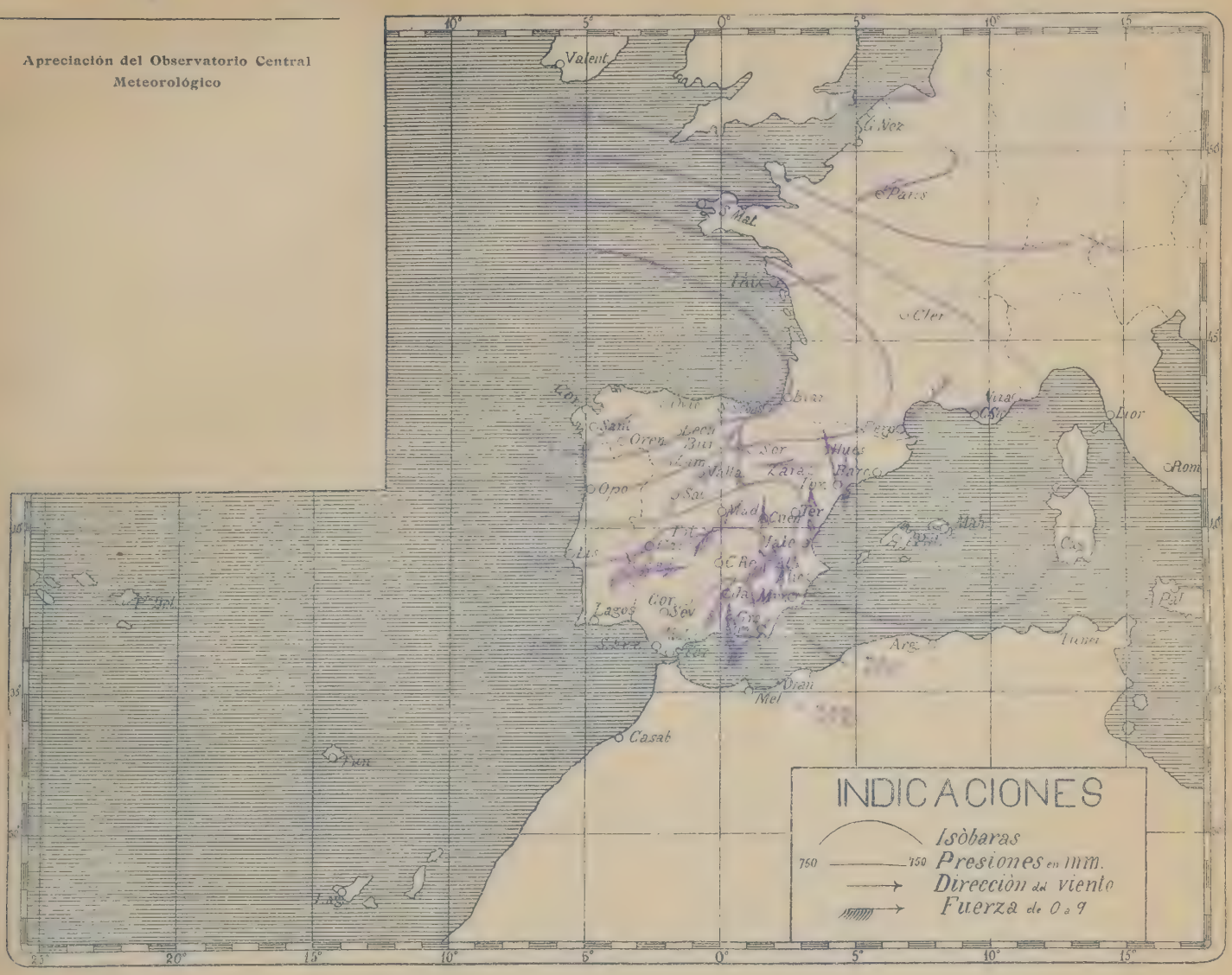

Año II Núm.

CATEGORÍA: RÉGIMEN

AMPLIACIÓN

FEDERACION AGRICOLA DE LEVANTE

SERVICIO ESPECIAL METEOROLÓGICO (por telégrafo) EN VALENCIA

MAPA *con la distribución de presiones y los vientos á las 8 de la mañana del*

Apreciación del Observatorio Central Meteorológico

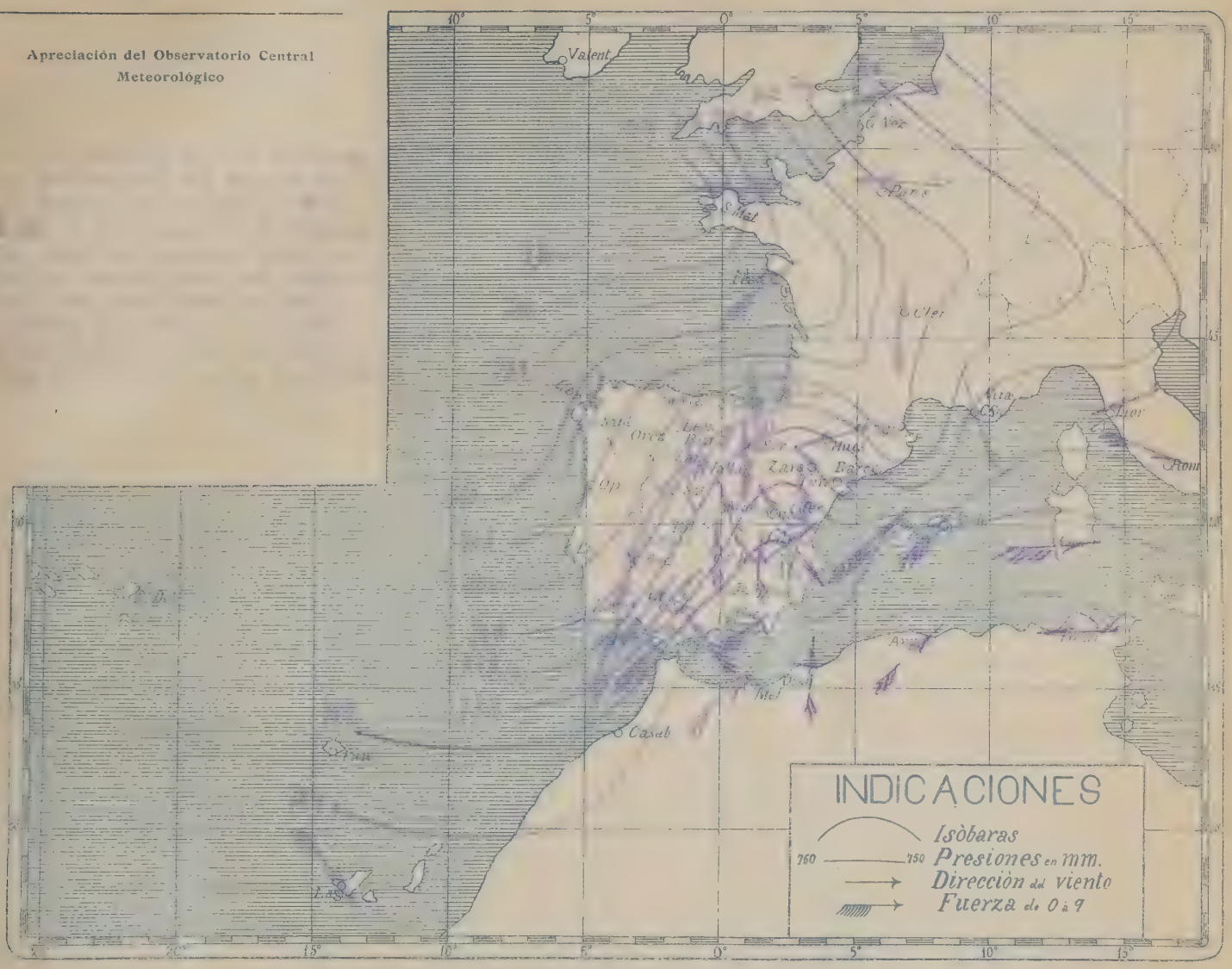

AÑO II NÚM.

CATEGORÍA: RÉGIMEN

AMPLIACIÓN

Imprenta de José Vila Serra

FEDERACIÓN AGRARIA DE LEVANTE

SERVICIO ESPECIAL METEOROLÓGICO (por telégrafo) EN VALENCIA

MAPA *con la distribución de presiones y los vientos á las 8 de la mañana del* [illegible]

Apreciación del Observatorio Central Meteorológico

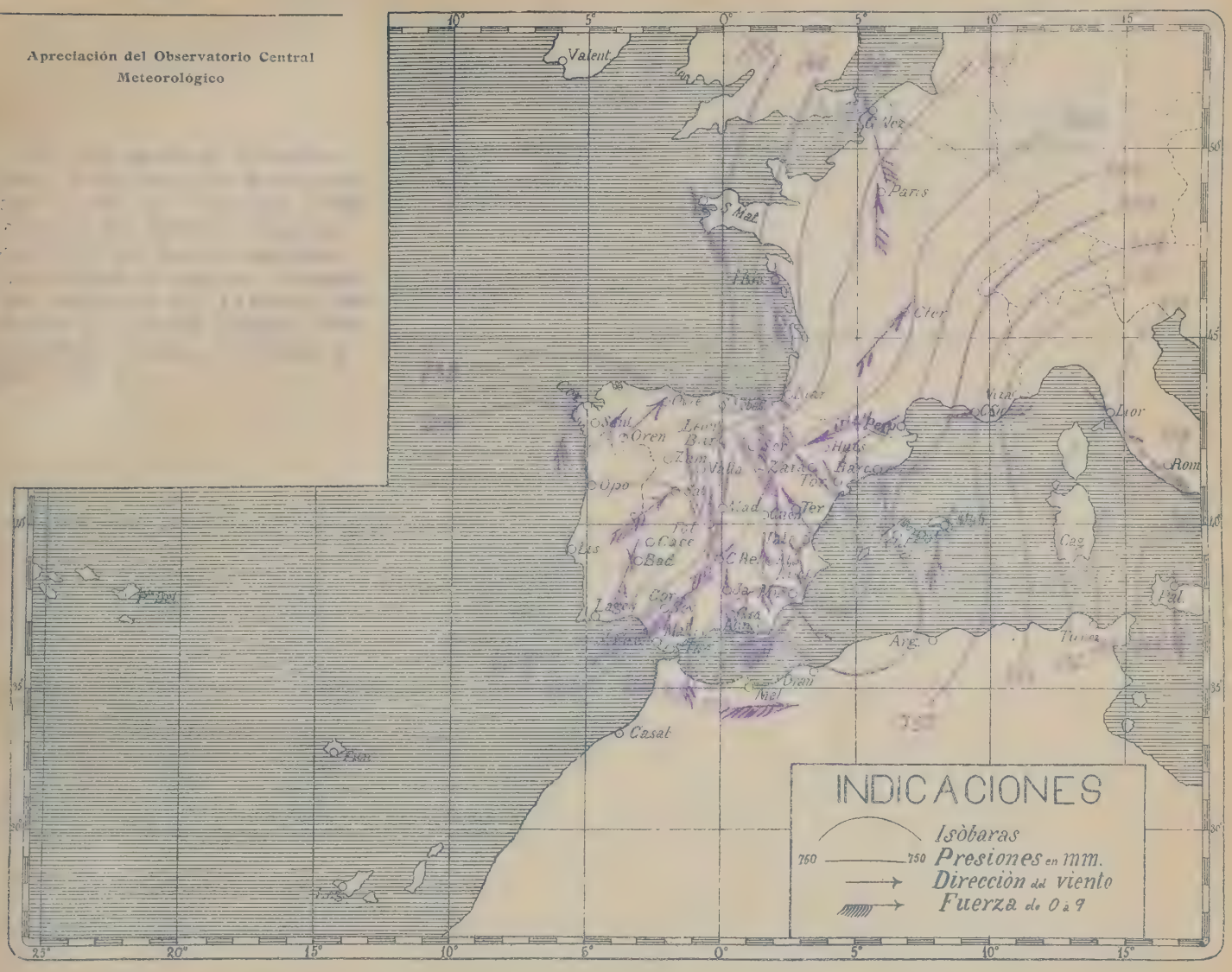

AÑO II NÚM. [illegible]

CATEGORÍA: [illegible] RÉGIMEN .....

AMPLIACIÓN

Imprenta de José Vila Serra

FEDERACION [illegible] DE LEVANTE.

SERVICIO ESPECIAL METEOROLÓGICO (por telégrafo) EN VALENCIA

MAPA *con la distribución de presiones y los vientos á las 8 de la mañana del* [illegible]

Apreciación del Observatorio Central Meteorologico

[illegible]

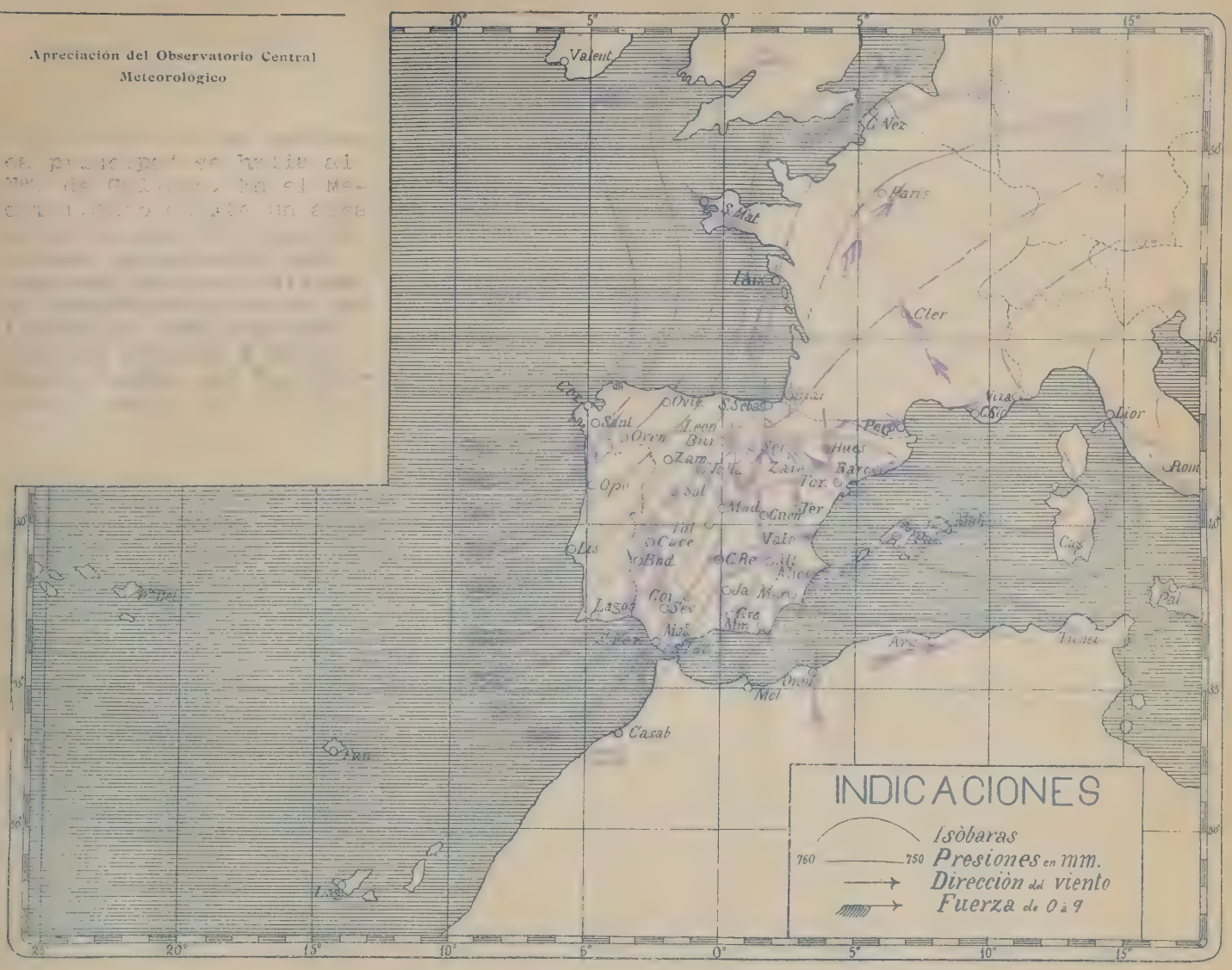

AÑO II NÚM: [illegible]

CATEGORÍA: RÉGIMEN

AMPLIACIÓN

[illegible]

Imprenta de José Vila Serra

SERVICIO ESPECIAL METEOROLÓGICO (por telégrafo) EN VALENCIA

MAPA *con la distribución de presiones y los vientos á las 8 de la mañana del* 8 Fbr.

Apreciación del Observatorio Central Meteorológico

...muchos telegramas. La borrasca de Galicia aumenta de intensidad (... m/m). Es probable que continúe el mal tiempo por tod...

...ha mar y ...n el Mer...

AÑO II NÚM. 402.

CATEGORÍA: S. (Sud). RÉGIMEN

AMPLIACIÓN

La casi completa falta de telegramas hace hoy imposible ... de la situación atmosférica. Parece que la borrasca d... che todavia mas inten... ...stra en VALLADOLID (7... el interior, singularm... m/m); las presiones mas altas están hacia Italia ...

INDICACIONES EVENTUALES: Con mayor inseguridad que de ordinario, por la ... dicha falta de datos, cabe esperar que en nuestra región, ó con... ó se entablen y tomen fuerza -esto es lo mas probable. ... llegar algún chubasco hasta el litoral. Debe llo... de los rios Turia, Júcar y Mij...

AVISOS MARITIMOS: Vientos del SW. al W. muy fuertes en el Estrech... y Ma. Ibérico. Vientos del SW. al W. en el Mediterráneo que pueden tomar mucha f...

N O T A S R...

...: Máximas: 10 en ... VALENCIA (...

...MPERATURAS EXTREM...

...: Mínimas: 6 en TERUEL.

FEDERACION AGRARIA DE LEVANTE

SERVICIO ESPECIAL METEOROLÓGICO (por telégrafo) EN VALENCIA

MAPA *con la distribución de presiones y los vientos á las 8 de la mañana del* [illegible]

Apreciación del Observatorio Central Meteorológico

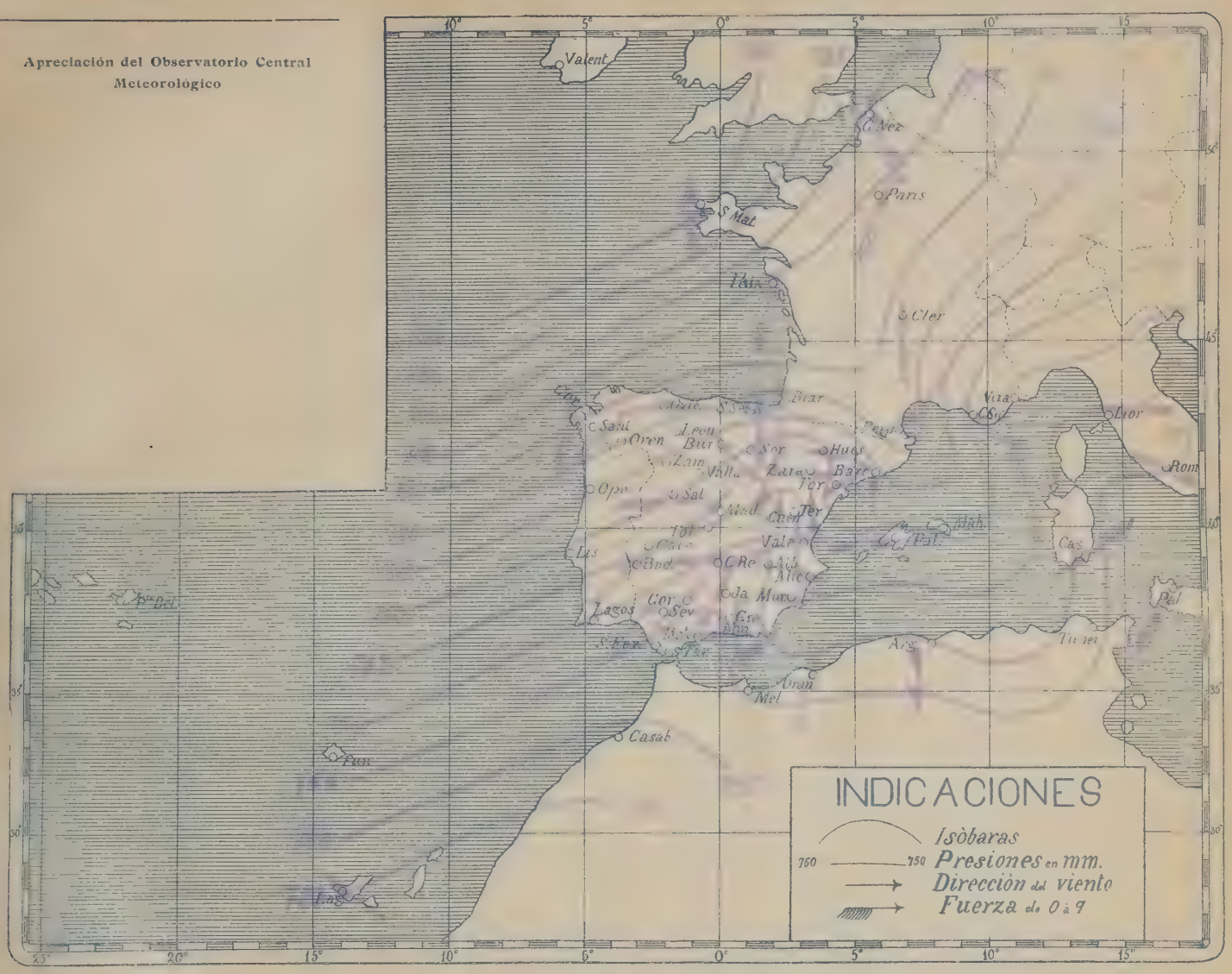

Año II Núm. 464

CATEGORÍA: [illegible] RÉGIMEN

AMPLIACIÓN

Imprenta de José Vila Serra

FEDERACION AGRARIA DE LEVANTE

SERVICIO ESPECIAL METEOROLÓGICO (por telégrafo) EN VALENCIA

MAPA *con la distribución de presiones y los vientos á las 8 de la mañana del*

Apreciación del Observatorio Central Meteorológico

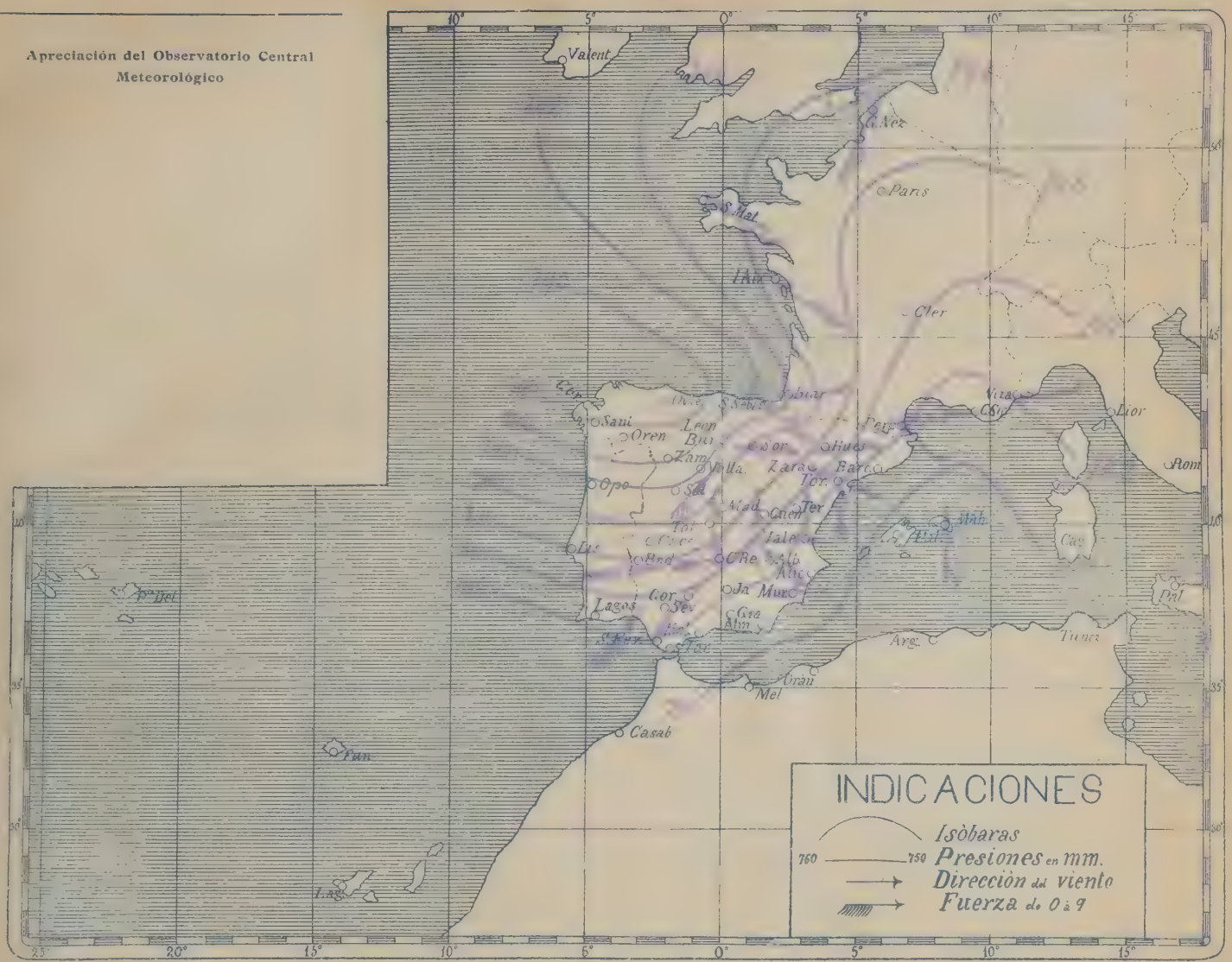

Año II Núm. 405.

CATEGORÍA: S. T. (Sud hacia Terral). RÉGIMEN

AMPLIACIÓN

Una nueva borrasca se ha presentado bruscamente por el Oeste de P... se el centro sobre el Norte de España (BURGOS 741.5 m/m, produciendo en t... el recrudecimiento del temporal de lluvias con vientos del SW. E... ha al Norte de las Baleares se ha rellenado. La presió... 764.4 m/m en MAHON (764.5 m/m).

Faltan muchos telegramas entre ellos todos los del A...

INDICACIONES EVENTUALES: Por dicho motivo es hoy doblemente arriesg... lo mas probable que continúen y que tomen fuerza de nuevo los vientos t...

AVISOS MARITIMOS: Vientos fuertes del W. al NW. en el Cantábrico. Dal... tambien, en el Estrecho, Mar Ibérico y Mediterráneo.

NOTAS REGIONALES

Máxima: 25 en MURCIA

OBSERVACIONES EN PUERTOS

Mínima: 1 en TERUEL

LLUVIAS. 0.5 m/m en MURCIA, 1 en ALBACETE y TORTOSA, 2 en SAN SEBASTIAN

Imprenta de José Vila Serra

FEDERACION AGRARIA DE LEVANTE

SERVICIO ESPECIAL METEOROLÓGICO (por telégrafo) EN VALENCIA

MAPA *con la distribución de presiones y los vientos á las 8 de la mañana del*

Apreciación del Observatorio Central Meteorológico

LIBRARY
MAR 6 - 1912
Weather Bureau

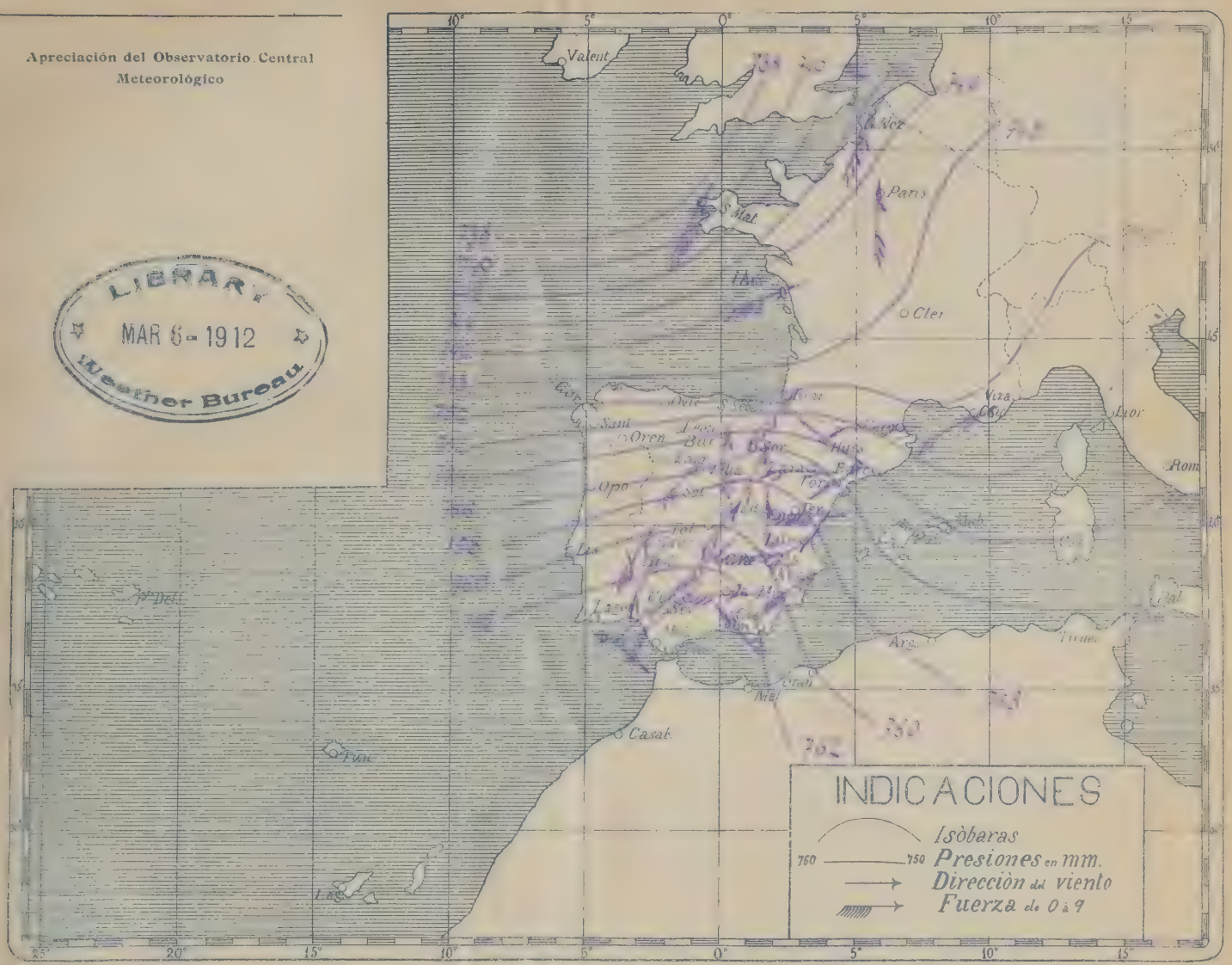

AÑO II NÚM.

CATEGORÍA: RÉGIMEN

AMPLIACIÓN

Imprenta de José Ulla Serra

FEDERACION AGRARIA DE LEVANTE

SERVICIO ESPECIAL METEOROLÓGICO (por telégrafo) EN VALENCIA

MAPA *con la distribución de presiones y los vientos á las 8 de la mañana del*

Apreciación del Observatorio Central Meteorológico

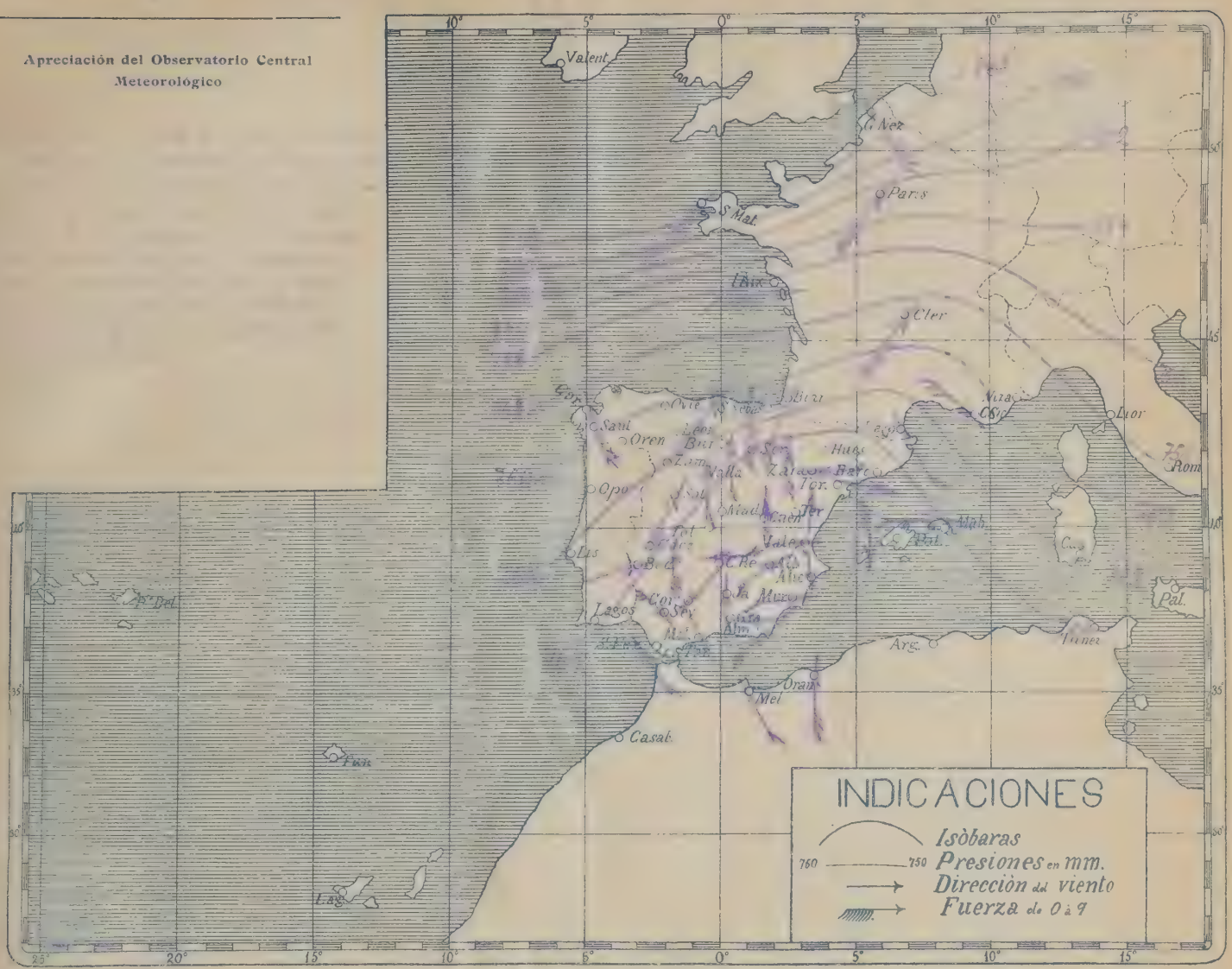

Año II Núm. 407

CATEGORÍA: T... RÉGIMEN

AMPLIACIÓN

Imprenta de José Vila Serra

FEDERACION AGRARIA DE LEVANTE

SERVICIO ESPECIAL METEOROLÓGICO (por telégrafo) EN VALENCIA

MAPA *con la distribución de presiones y los vientos á las 8 de la mañana del*

Apreciación del Observatorio Central Meteorológico

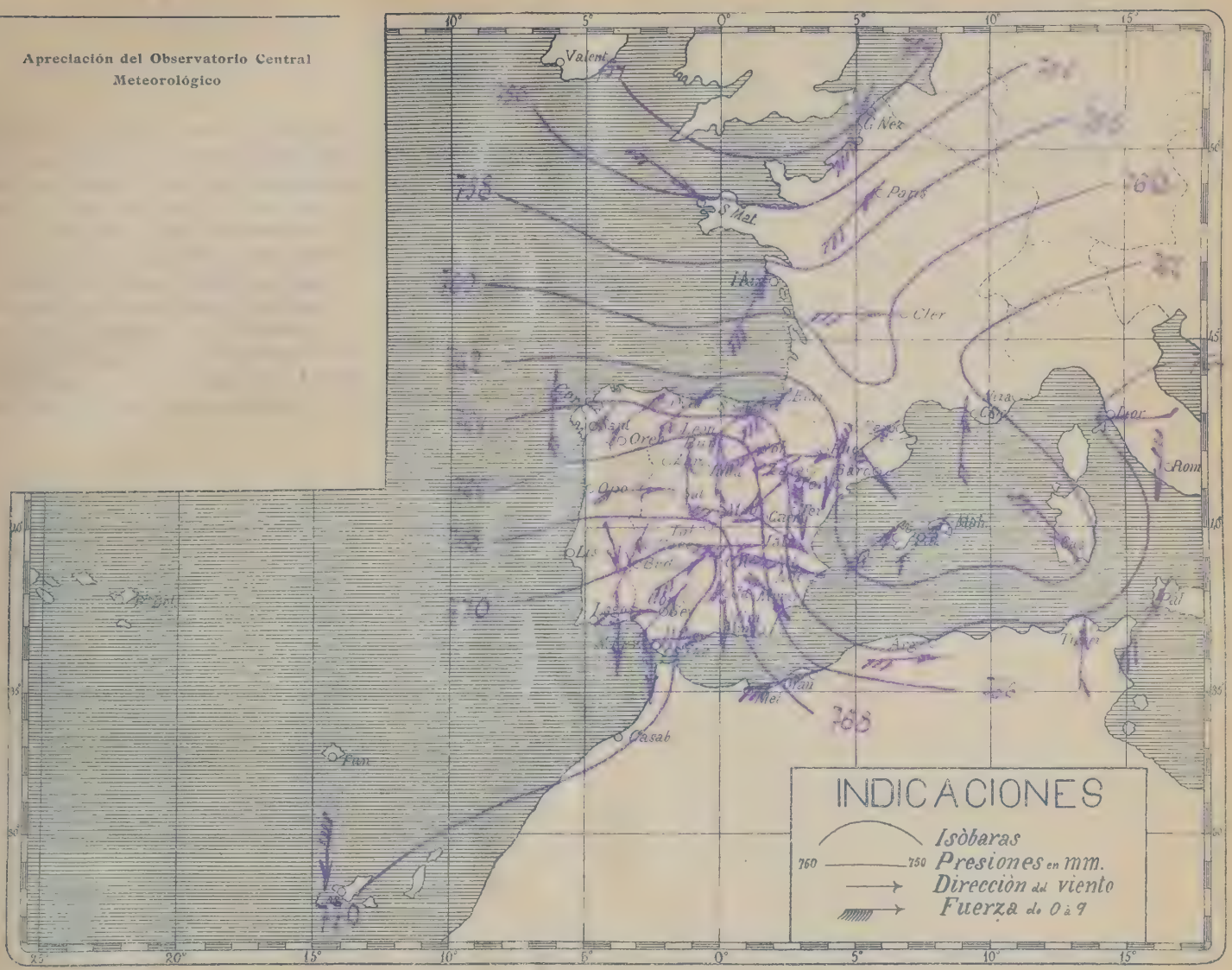

Año II Núm.

CATEGORÍA: 1.ª (Terral RÉGIMEN

AMPLIACIÓN

Imprenta de José Vila Serra

FEDERACION AGRARIA DE LEVANTE

SERVICIO ESPECIAL METEOROLÓGICO (por telégrafo) EN VALENCIA

MAPA *con la distribución de presiones y los vientos á las 8 de la mañana del*

Apreciación del Observatorio Central Meteorológico

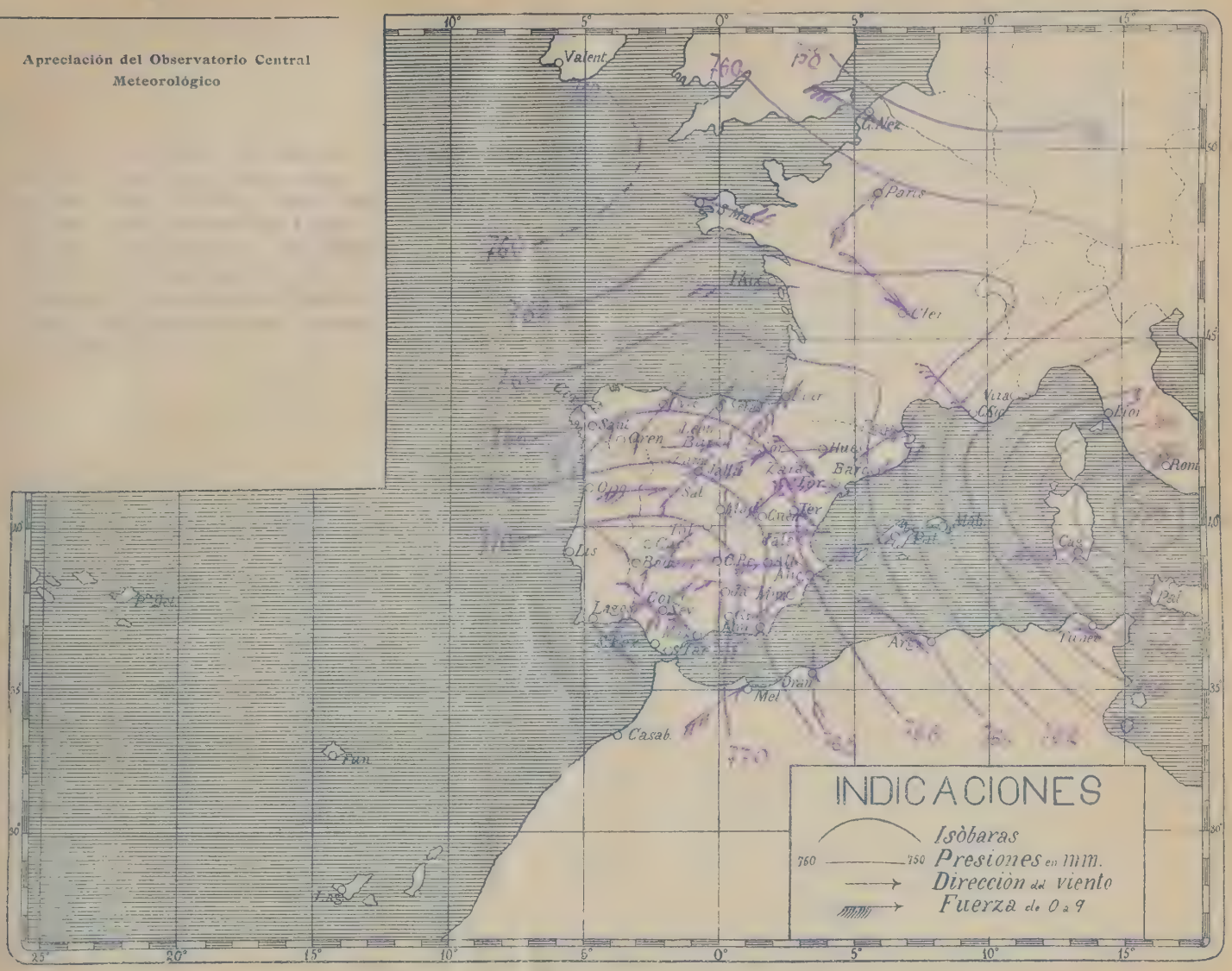

Año II Núm: 409

CATEGORÍA: T. (Terra.

RÉGIMEN

AMPLIACIÓN

Imprenta de José Vila Serra

FEDERACIÓN ... LEVANTE

SERVICIO ESPECIAL METEOROLÓGICO (por telégrafo) EN VALENCIA

MAPA *con la distribución de presiones y los vientos á las 8 de la mañana del*

Apreciación del Observatorio Central Meteorológico

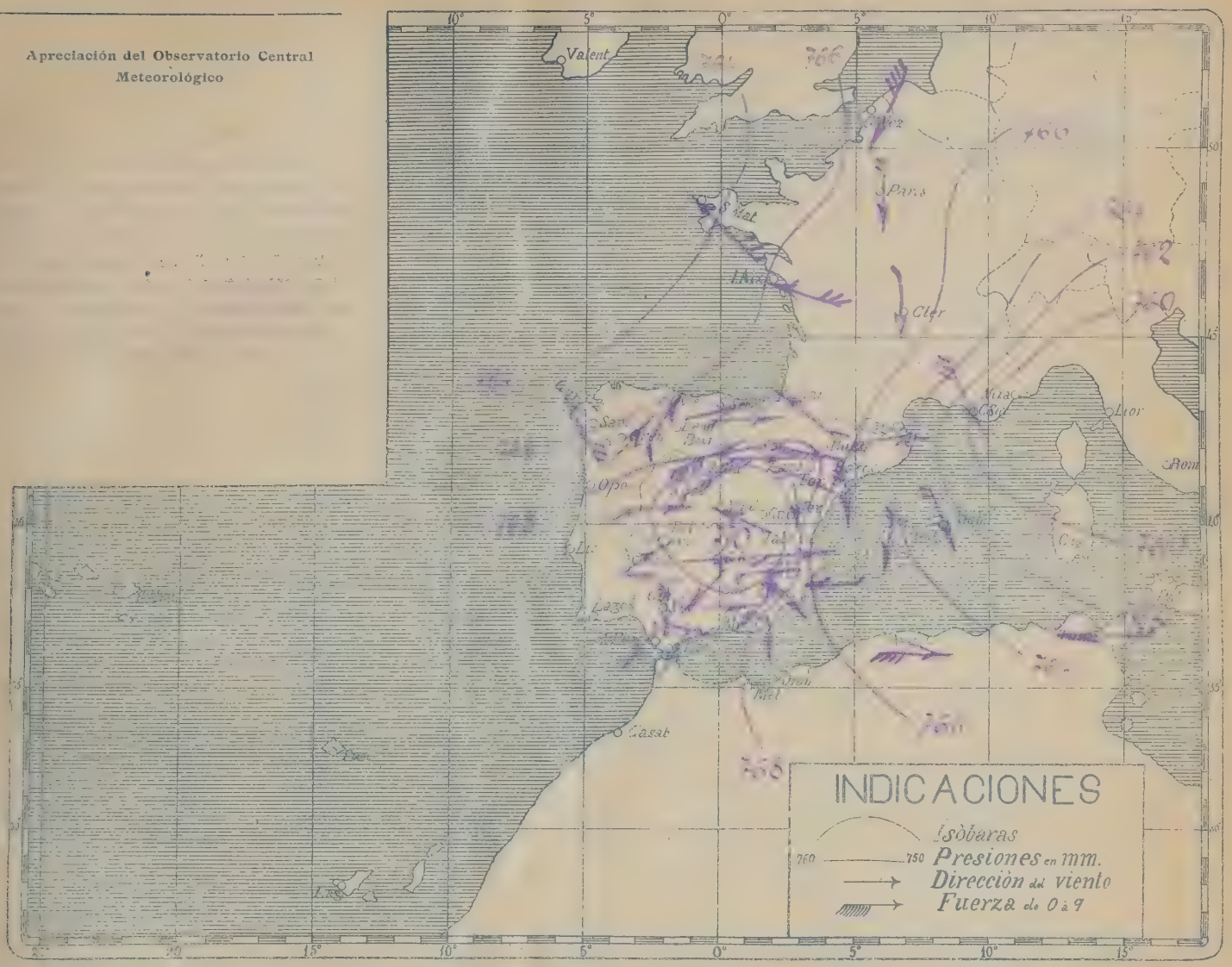

AÑO II NÚM.

CATEGORÍA: RÉGIMEN

AMPLIACIÓN

Imprenta de José Vila Serra

FEDERACION AGRARIA DE LEVANTE

SERVICIO ESPECIAL METEOROLÓGICO (por telégrafo) EN VALENCIA

MAPA *con la distribución de presiones y los vientos á las 8 de la mañana del* [illegible]

Apreciación del Observatorio Central Meteorológico

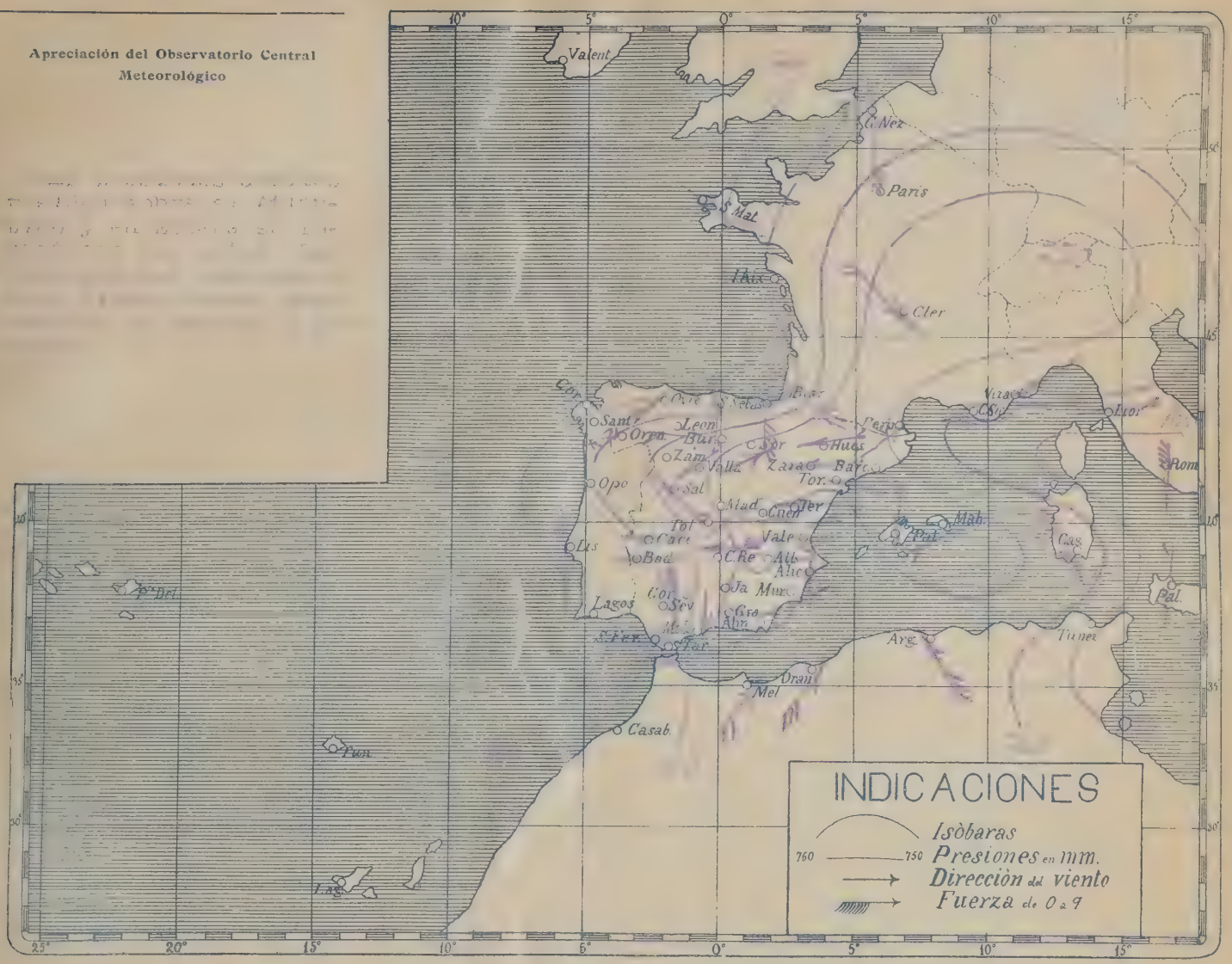

AÑO II NÚM. [illegible]

CATEGORÍA: [illegible] RÉGIMEN

AMPLIACIÓN

Imprenta de José Vila Serra

FEDERACIÓN ... DE LEVANTE

SERVICIO ESPECIAL METEOROLÓGICO (por telégrafo) EN VALENCIA

MAPA *con la distribución de presiones y los vientos á las 8 de la mañana del*

Apreciación del Observatorio Central Meteorológico

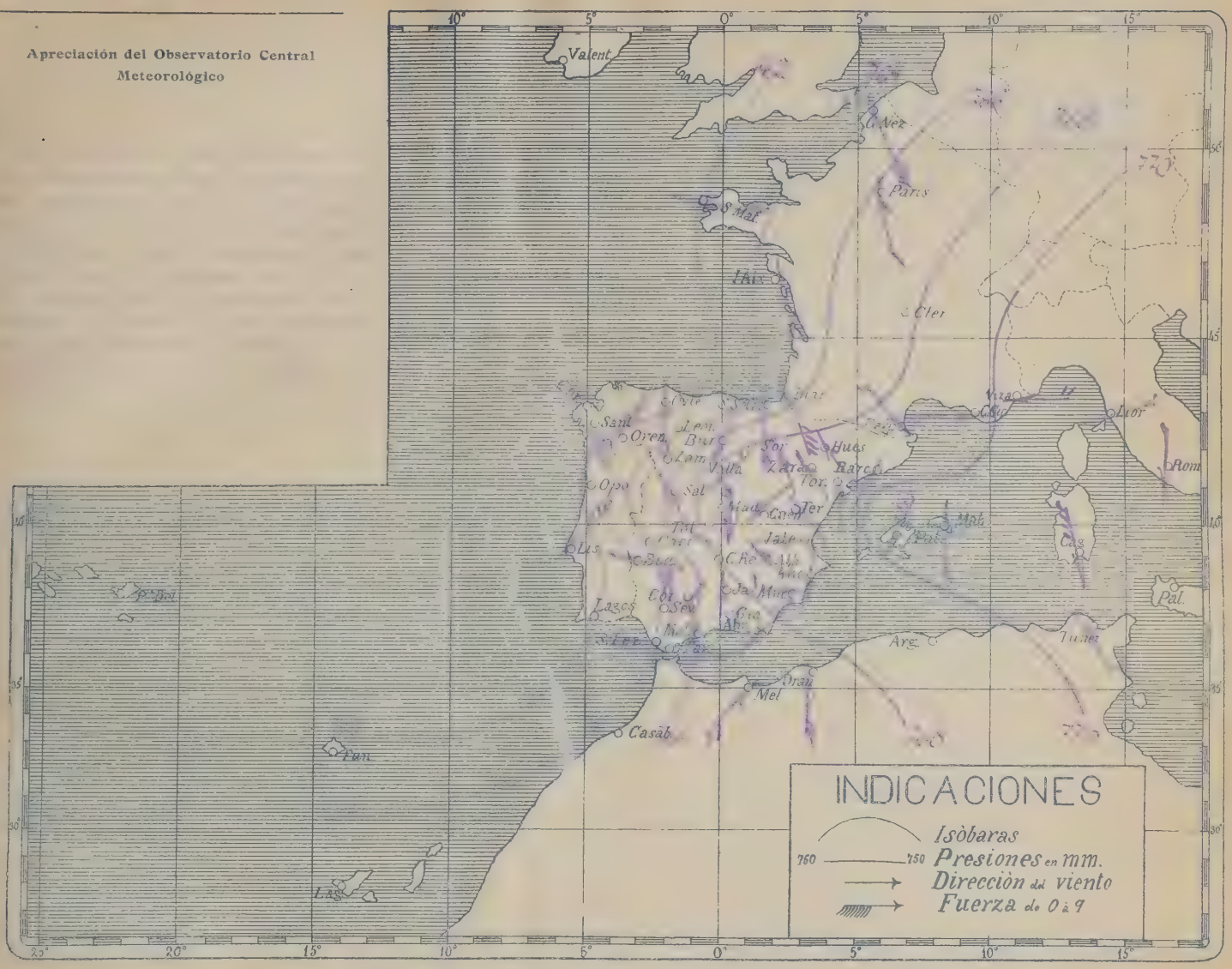

Año II Núm.

CATEGORÍA: RÉGIMEN

AMPLIACIÓN

Imprenta de José Vila Serra

FEDERACION AGRICOLA DE LEVANTE

SERVICIO ESPECIAL METEOROLÓGICO (por telégrafo) EN VALENCIA

MAPA *con la distribución de presiones y los vientos á las 8 de la mañana del* 18 Fbro.

Apreciación del Observatorio Central Meteorológico

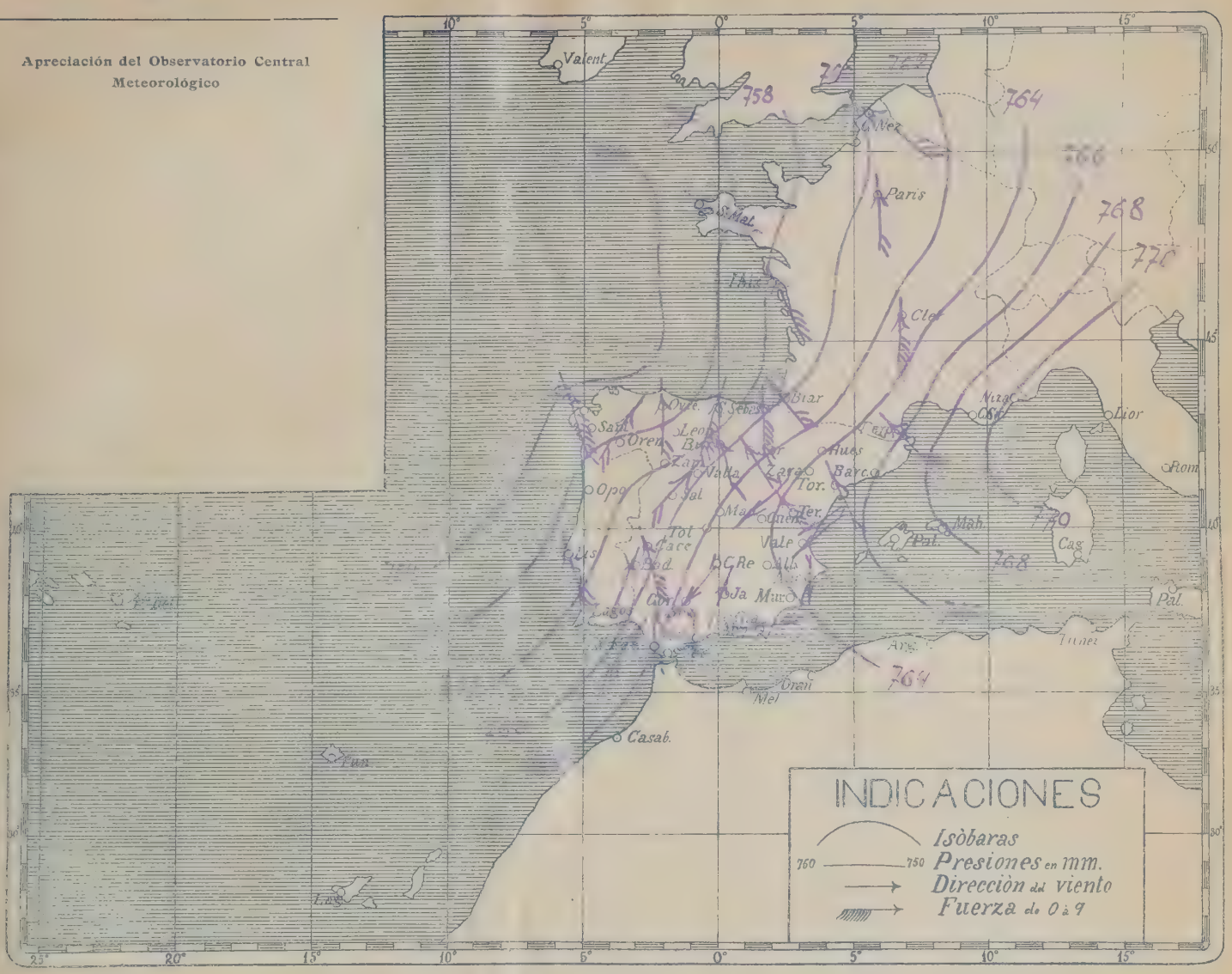

Imprenta de José Vila Serra

AÑO II NÚM. 413.

CATEGORÍA: S.-M. (Sud y Marítima). RÉGIMEN .....

AMPLIACIÓN

[illegible] rancia [illegible] movimiento de avance de las bajas presiones, las cuales siguen á [illegible] una vast[illegible] [illegible] (754.5 m/m). Las pre[illegible]

[illegible] la Cat[illegible] [illegible] La disposición atmosférica no es la mas abonada para [illegible] se dé íntegramente la Categoría M. y para que se produzca, en su consecu[illegible] un verdadero temporal lluvioso en nuestra región. Cuanto mas pueden dars[illegible] lluvias achubascadas, mas intensas, en su caso, hacia el W., NW. y N.

AVISOS MARITIMOS: Vientos fuertes del S. en el Cantábrico y el Océano. M[illegible] del NE. en el Mediterráneo.

N O T A S R E G I O N A L E S.

TEMPERATURAS EXTREMAS: Máxima 21 en MURCIA.

Mínima 0 en TERUEL.

FEDERACION AGRICOLA DE LEVANTE

SERVICIO ESPECIAL METEOROLÓGICO (por telégrafo) EN VALENCIA

MAPA *con la distribución de presiones y los vientos á las 8 de la mañana del* 19 Febr. 1918.

Apreciación del Observatorio Central Meteorológico

...W. y en el E. el Estrecho de Gibraltar poniente. Mar gruesa y tiempo incierto en Cataluña.

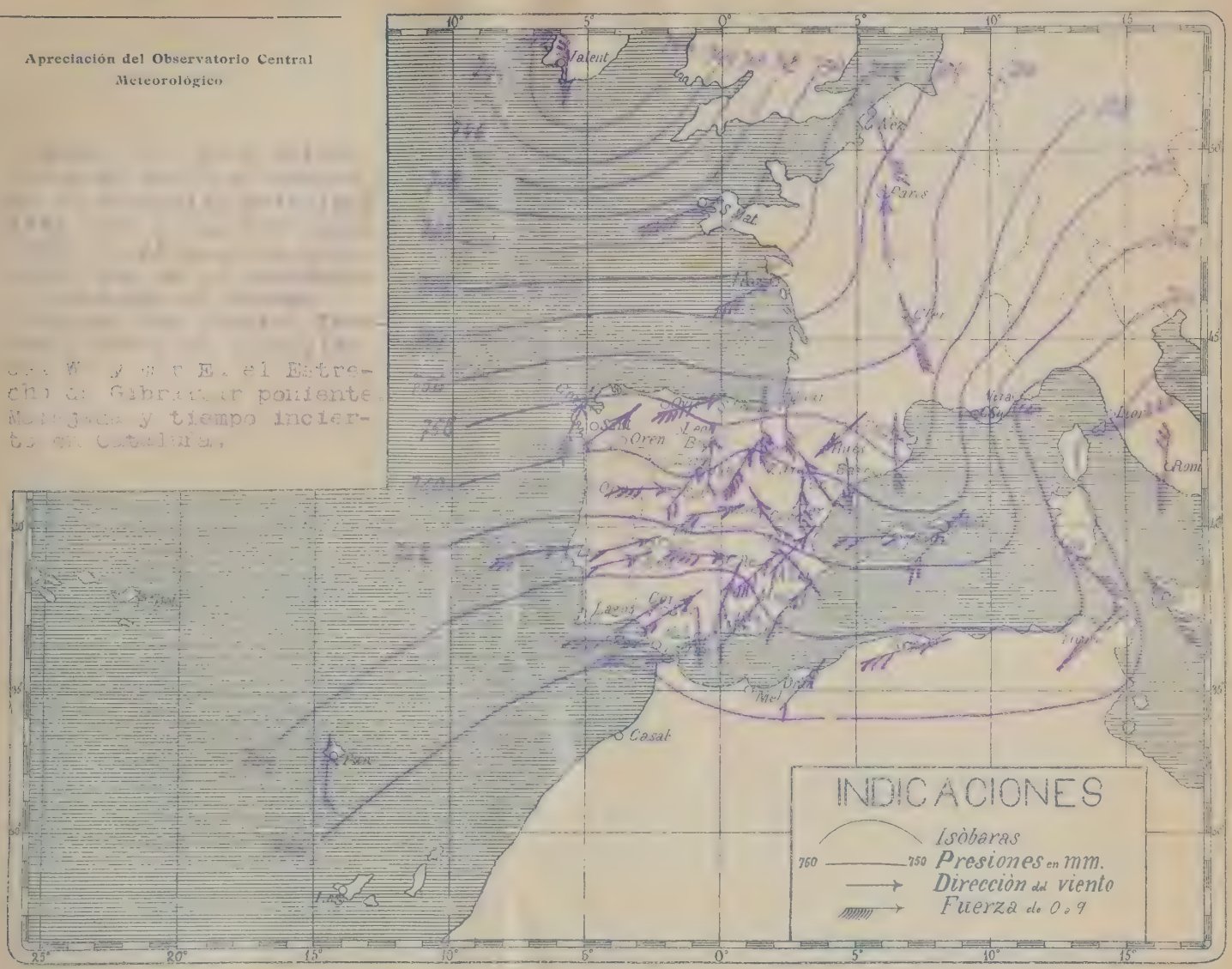

Año II Núm.

CATEGORÍA: T. (Terral) RÉGIMEN

AMPLIACIÓN

...tiene su centro al Sud de Irlanda (VALENTIA 741.7 m/m. ... depresión secundaria en el Mediterráneo, entre las ... Cataluña (PERPIÑAN 757.0 m/m.. Las presiones mas altas ... al Este (ROMA 767.4 m/m).

INDICACIONES EVENTUALES: Se han dado chubascos al W. y N. de nuestra ... (CUENCA 7 m/m, TERUEL 1, ZARAGOZA 5 y HUESCA 13), como consecuencia del ... te de avance del citado secundario que al colocarse á nuestro lado Norte pr... viento terral muy fuerte. Es lo probable que fuertes ó debilitándose sigan sopla... do vientos del W. al Sud.

AVISOS MARITIMOS: Vientos del SW. en el Atlántico, Estrecho de Gibraltar y Mediterráneo.

N O T A S R E G I O N A L E S.

Máxima ... en MURCIA.

Mínima ... en TERUEL.

SERVICIO ESPECIAL METEOROLÓGICO (por telégrafo) EN VALENCIA

MAPA *con la distribución de presiones y los vientos á las 8 de la mañana del* [illegible]

Apreciación del Observatorio Central Meteorológico

Una [illegible] á las [illegible] en el [illegible] centro d[illegible] muy poca importancia. Es probable que el tiempo sea lluvioso con vientos del [illegible]

Imprenta de José Vila Serra

AÑO II NÚM. 418.

CATEGORÍA: T. (Terral) RÉGIMEN [illegible]

AMPLIACIÓN

La depresión de Irlanda ha avanzado hacia el Este (GRIS-NEZ 7[illegible].6 m/m) y [illegible] Mediterráneo tambien ([illegible]LA 75[illegible] 0 m m). Otra importante depresión se aproxima [illegible] por el W. Su centro se halla en las Azores (PUNTA-DELGADA 75[illegible] m[illegible] [illegible] más altas están al Sud de España ([illegible]ALAGA 766 [illegible]

AVISOS MARITIMOS. Vientos del SW. al W. en todas las cos[illegible]

NOTAS REGIONALES

TEMPERATURAS EN [illegible]

FEDERACION AGRARIA DE LEVANTE

SERVICIO ESPECIAL METEOROLÓGICO (por telégrafo) EN VALENCIA

MAPA *con la distribución de presiones y los vientos á las 8 de la mañana del*

Apreciación del Observatorio Central Meteorológico

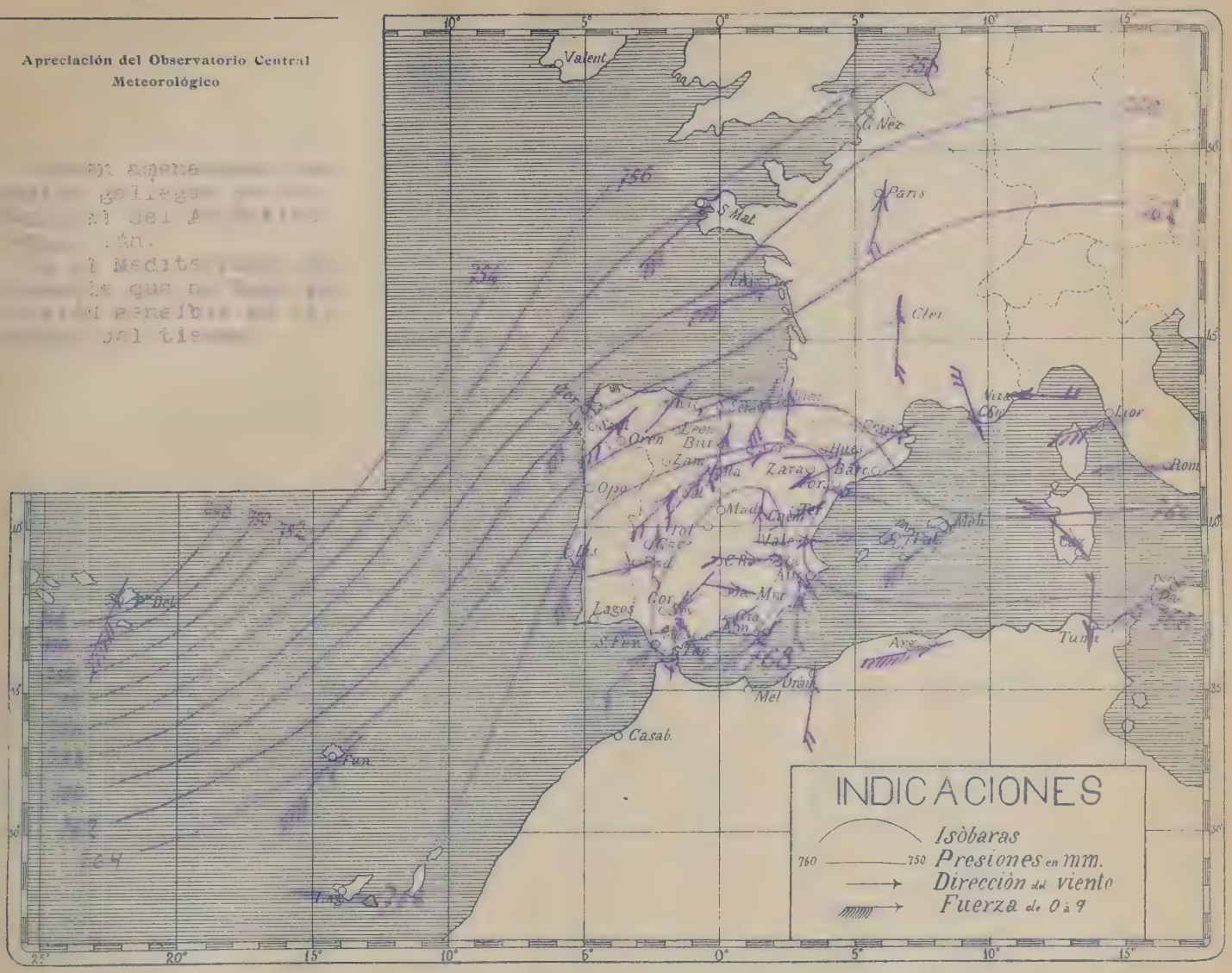

Año II Núm.

CATEGORÍA: (Terral RÉGIMEN

AMPLIACIÓN

Imprenta de José Vila Serra

LIBRARY
MAR 21 1912
Weather Bureau

FEDERACION AGRARIA DE LEVANTE

SERVICIO ESPECIAL METEOROLÓGICO (por telégrafo) EN VALENCIA

MAPA *con la distribución de presiones y los vientos á las 8 de la mañana del*

Apreciación del Observatorio Central Meteorológico

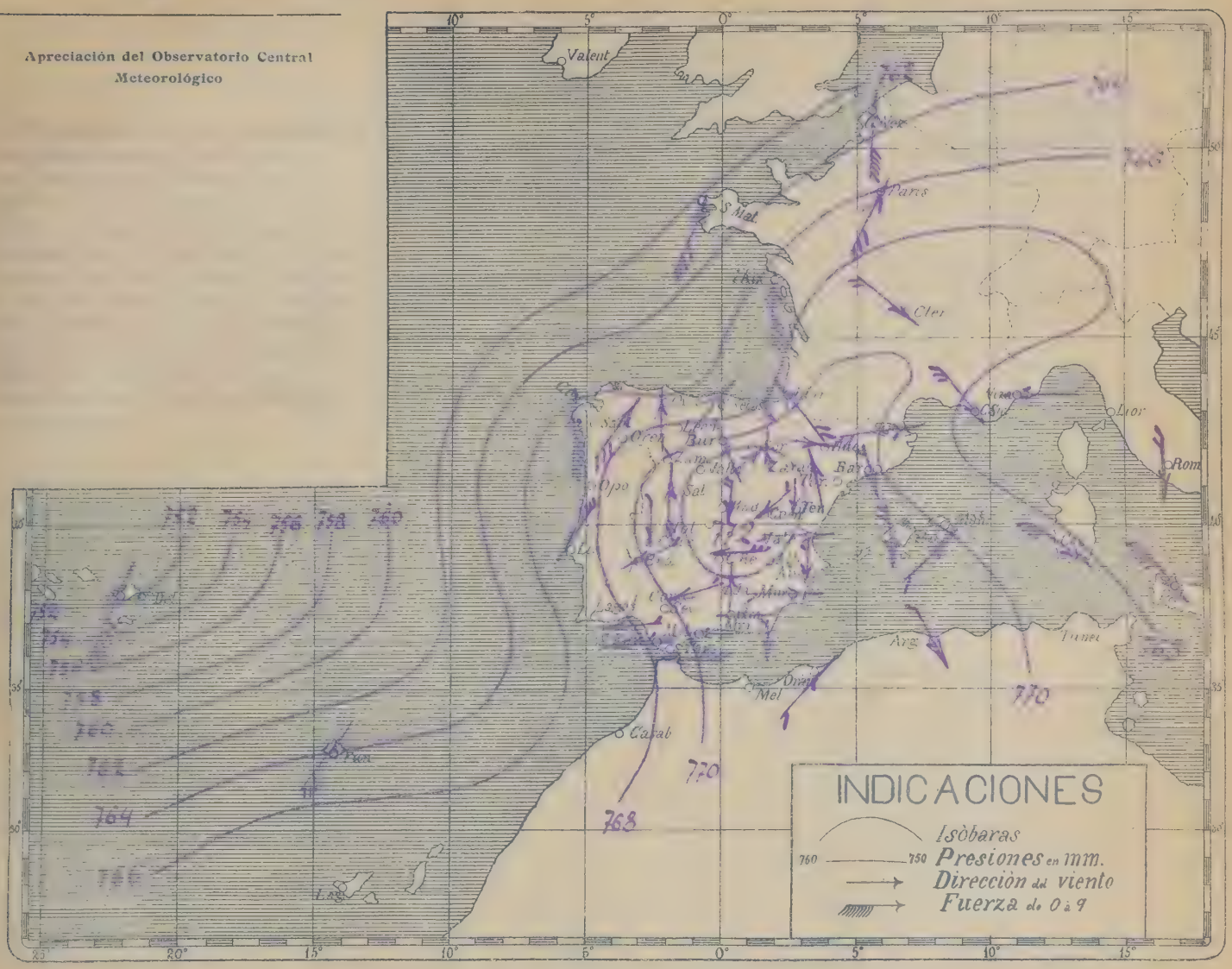

Año II Núm.

CATEGORÍA: RÉGIMEN

AMPLIACIÓN

Imprenta de José Vila Serra

FEDERACION AGRARIA DE LEVANTE

SERVICIO ESPECIAL METEOROLÓGICO (por telégrafo) EN VALENCIA

MAPA *con la distribución de presiones y los vientos á las 8 de la mañana del*

Apreciacion del Observatorio Central Meteorologico

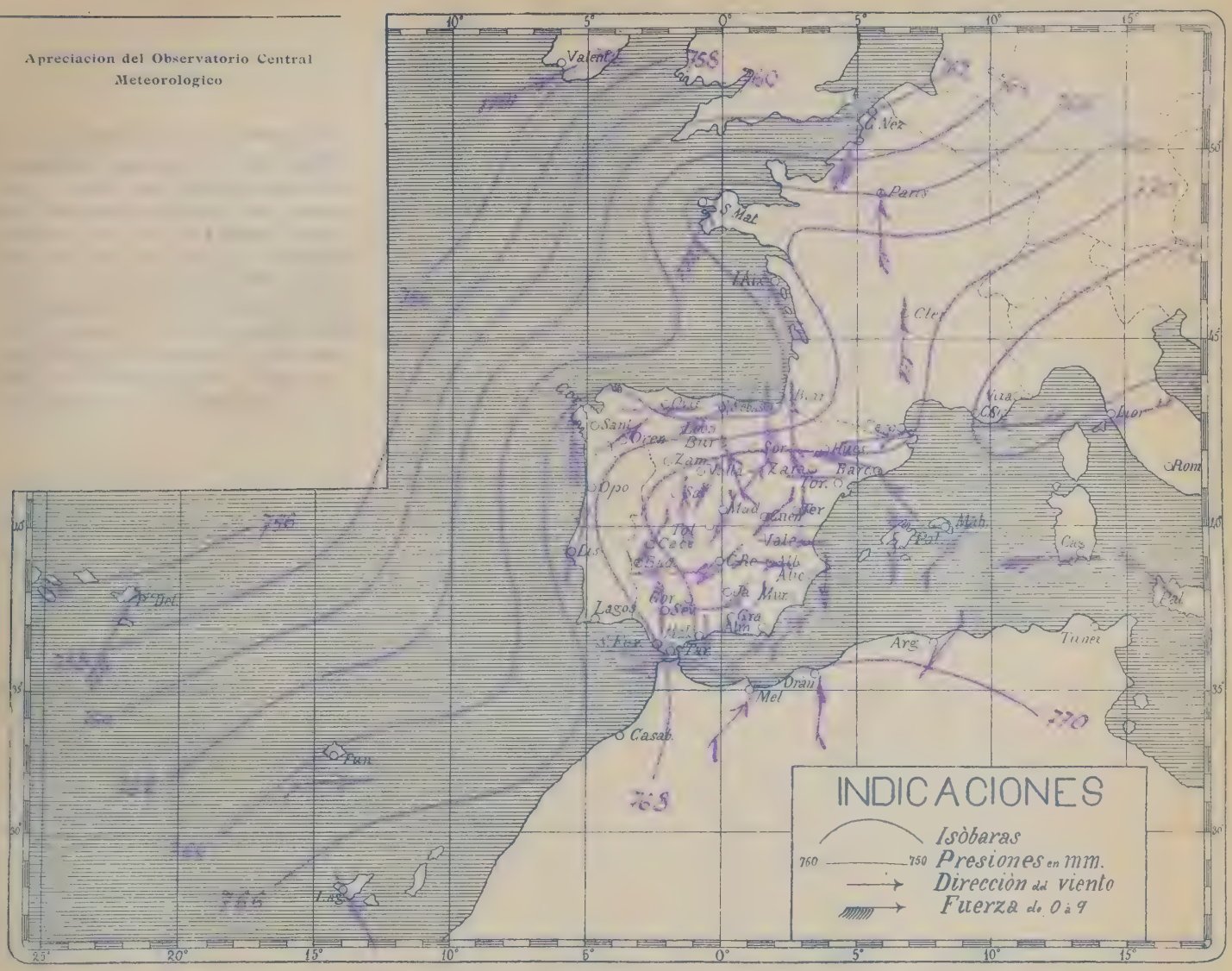

AÑO II NÚM. [illegible]

CATEGORÍA: [illegible] RÉGIMEN [illegible]

AMPLIACIÓN

FEDERACION AGRARIA DE LEVANTE

SERVICIO ESPECIAL METEOROLÓGICO (por telégrafo) EN VALENCIA

MAPA *con la distribución de presiones y los vientos á las 8 de la mañana del*

Apreciación del Observatorio Central Meteorológico

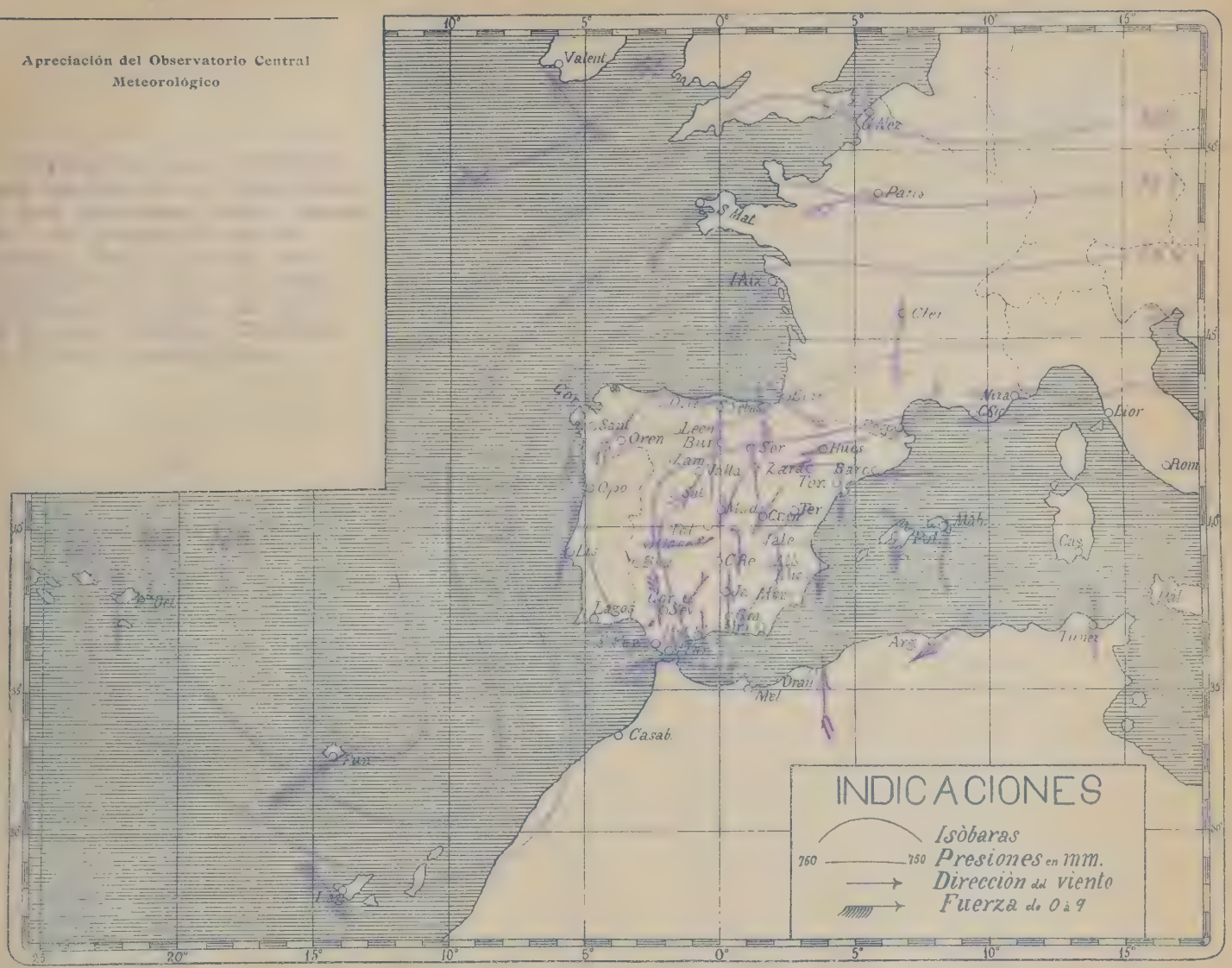

Año II Núm. 419.

CATEGORÍA: E. [illegible] S. T. (Equilibrio [illegible] RÉGIMEN
Sud y T[illegible])

AMPLIACION

Las altas presiones continúan situadas sobre nuestra Península (MADRID 770 m/m). Al SW. de Portugal, sobre los parajes de la isla de Madera, (FUNCHAL 760 m/m), hay una presión que produce baja barométrica en nuestras costas occidentales. Sopla el NE. y el Este se está produciendo á la vez otra baja barométrica

INDICACIONES EVENTUALES. El equilibrio atmosférico está amenazado por causas de perturbación, [illegible] sentido todavía no bien

MARITIMOS: Vientos de S [illegible]
Vientos moderados

NOTAS REGIONALES.

Máxima [illegible] en ALICANTE, ALBACETE [illegible]

TEMPERATURAS EXTREMAS:

Mínima [illegible] en TERUEL.

Imprenta de José Vila Serra

FEDERACION AGRARIA DE LEVANTE

SERVICIO ESPECIAL METEOROLÓGICO (por telégrafo) EN VALENCIA

MAPA *con la distribución de presiones y los vientos á las 8 de la mañana del*

Apreciación del Observatorio Central Meteorológico

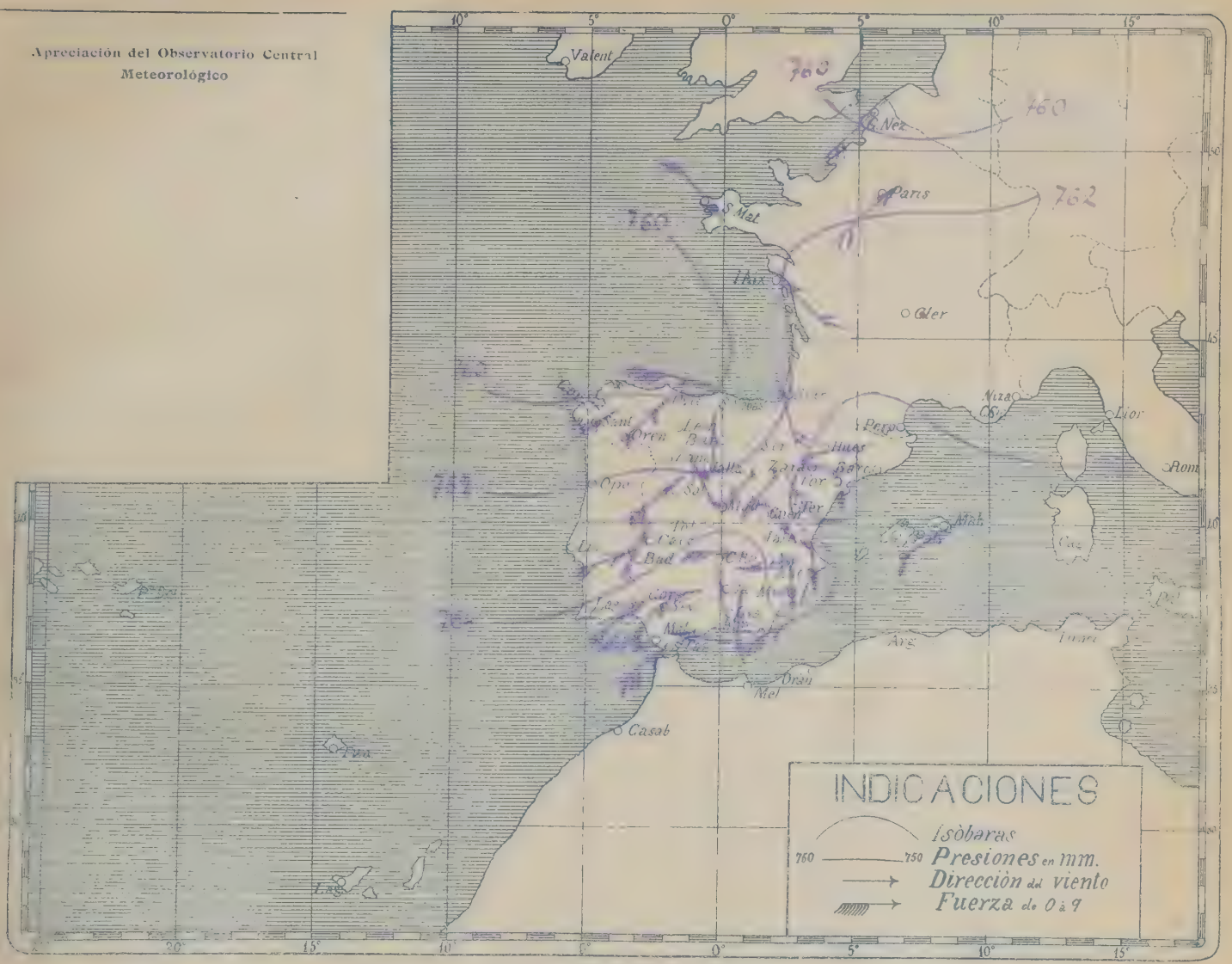

AÑO II NÚM.

CATEGORÍA: RÉGIMEN

AMPLIACIÓN

Imprenta de José Vila Serra

FEDERACION AGRICOLA DE LEVANTE

SERVICIO ESPECIAL METEOROLÓGICO (por telégrafo) EN VALENCIA

MAPA *con la distribución de presiones y los vientos á las 8 de la mañana del*

Apreciación del Observatorio Central Meteorológico

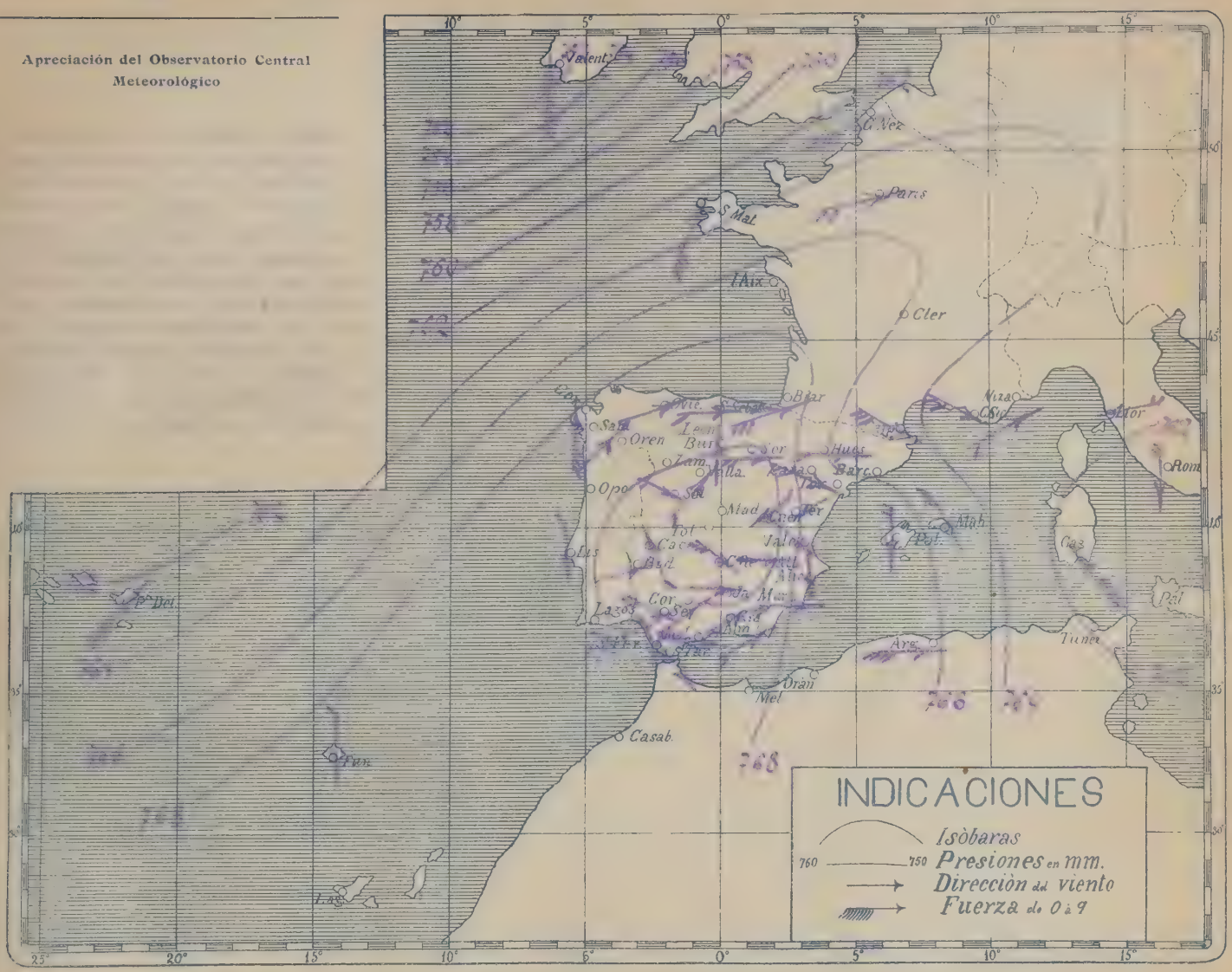

Año II Núm. [illegible]

CATEGORÍA: [illegible] RÉGIMEN

AMPLIACIÓN

Imprenta de José Vila Serra

FEDERACION AGRARIA DE LEVANTE

SERVICIO ESPECIAL METEOROLÓGICO (por telégrafo) EN VALENCIA

MAPA *con la distribución de presiones y los vientos á las 8 de la mañana del* 27 Fbro 1[illegible]

Apreciación del Observatorio Central Meteorológico

En el centro de España se hallan las presiones elevadas. Es probable que salte el Levante en [illegible]

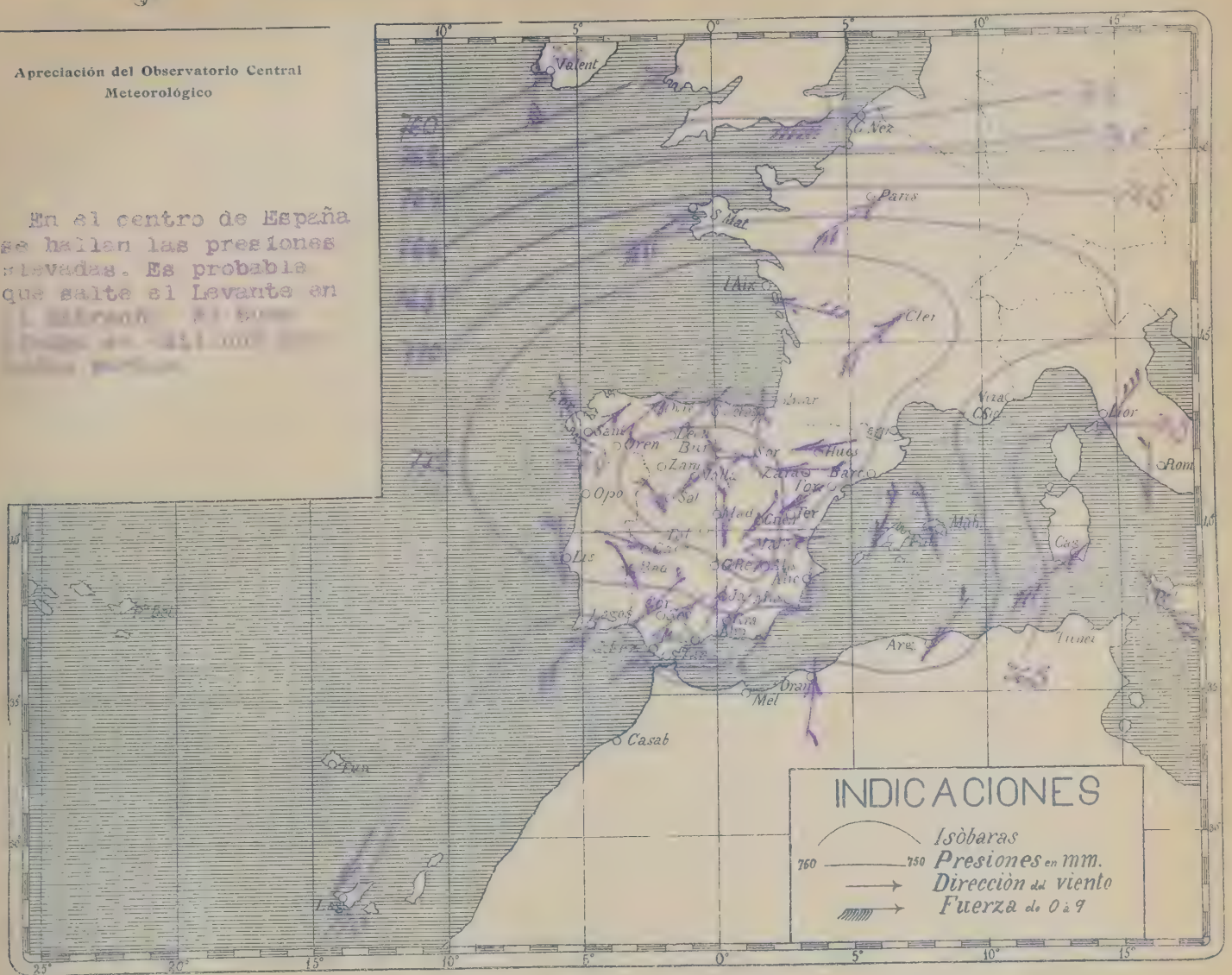

AÑO II NÚM. 488

CATEGORÍA: E. (Equilibrio). RÉGIMEN

AMPLIACIÓN

Las altas presiones se robustecen y tienen su centro sobre [illegible] (VALLADOLID 775.9 m/m). Las bajas con vientos del SW. [illegible] (VALENTIA-Irlanda 760.2 m/m). Otra zona de presiones débiles [illegible] desde el saco de Cádiz (LAGOS 768.7 m/m)) á través del Mar Ibé[illegible] el golfo de Génova.

INDICACIONES EVENTUALES: Continuidad de la Categoria E. (Equilibrio) con vientos moderados del NE. y el Este.

AVISOS MARÍTIMOS: Vientos del SW. con tendencia [illegible] Mancha. Bonanza en el Cantábrico y el Océano. Empieza á soplar Levante en el Es[illegible] cho de Gibraltar. Vientos moderados del N. al NE. en el Mediterráneo

NOTAS REGIONALES

TEMPERATURAS EXTREMAS: Máxima. 25 en MURCIA

Mínima: 2 en ALBACETE

FEDERACIÓN ACADÉMICA DE LEVANTE

SERVICIO ESPECIAL METEOROLÓGICO (por telégrafo) EN VALENCIA

MAPA *con la distribución de presiones y los vientos á las 8 de la mañana del* [illegible]

Apreciación del Observatorio Central Meteorológico

[illegible]

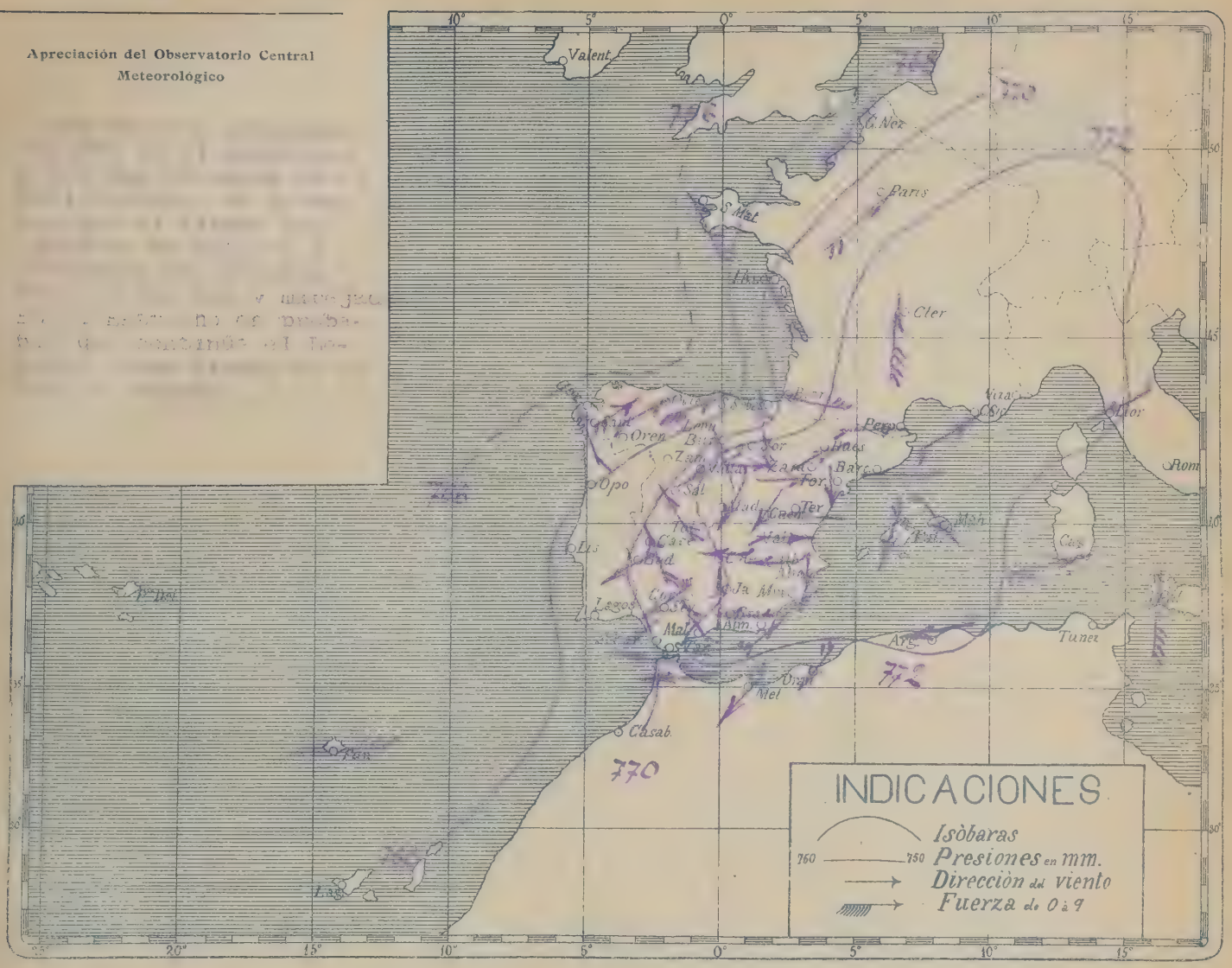

Año II Núm. 428

CATEGORÍA: E. en S. (Equilibrio en Sud) RÉGIMEN

AMPLIACIÓN

Las altas presiones de nuestra Península se debilitan y son empujadas hacia el Este á causa de propagarse por toda la extensión del Atlántico, desde los parajes de la isla de Madera hasta la entrada del Canal de la Mancha, un área de bajas presiones. La menor se registra en OVIEDO (766.7 m/m) y la mayor en ALBACETE (773 [illegible]

INDICACIONES EVENTUALES: El equilibrio atmosférico empieza á estar influenciado por las Categorías S.T. (Sud hacia Terral) del mismo modo, en suma, que todas cuantas perturbaciones vienen desenvolviéndose desde hace largo tiempo.

[illegible] MARÍTIMOS: Vientos moderados del Sud al SW. en el Oc[illegible] Levante duro con marejada en el Estrecho de Gibr[illegible]

[illegible]

[illegible]

Imprenta de José Ulla Serra

FEDERACIÓN AGRARIA DE LEVANTE

SERVICIO ESPECIAL METEOROLÓGICO (por telégrafo) EN VALENCIA

MAPA *con la distribución de presiones y los vientos á las 8 de la mañana del* 29 [illegible]

Apreciación del Observatorio Central Meteorológico

[illegible]

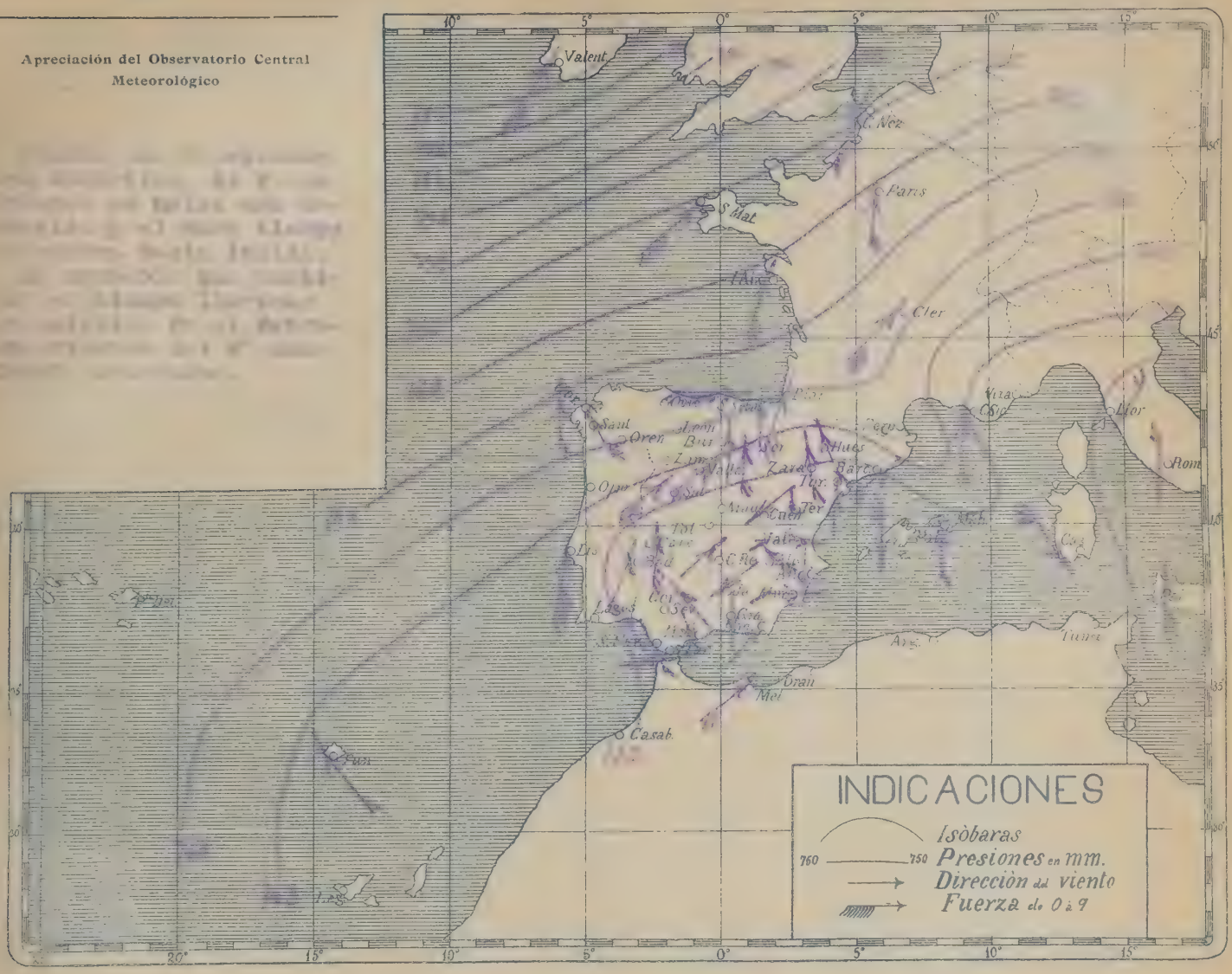

Año II Núm: 484.

CATEGORÍA: S. T. (Sud y Terral) RÉGIMEN

AMPLIACIÓN

[illegible] el NE. y el Este las bajas presiones del [illegible] (VALENTIA 748.8 m/m) y á expensas de las [illegible] mo secundario sobre el golfo de León (PER[illegible] extienden desde el Sud de España hacia [illegible]

INDICACIONES EVENTUALES: Continuidad de la disposición entre las CATEGORIAS S. y T. (Sud y Terral), pudiendo tomar fuerza el viento terral. Posibilidad de débiles lluvias al N. y NW. de la región.

AVISOS MARITIMOS: Vientos del SW. [illegible] Vientos del SW. al W. en el Medit[illegible]

[illegible]

[illegible] : Máxima. 22 [illegible] MURCIA.

[illegible] Mínima 3 [illegible]

Imprenta de José Vila Serra

FEDERACION AGRARIA DE LEVANTE

SERVICIO ESPECIAL METEOROLÓGICO (por telégrafo) EN VALENCIA

MAPA *con la distribución de presiones y los vientos á las 8 de la mañana del*

Apreciación del Observatorio Central Meteorológico

[illegible] Europa por el Atlántico á la altura de las Islas Británicas. Es probable que el tiempo empeore en Galicia y Cantábrico con vientos fuertes [illegible] cuadrante en [illegible] variación

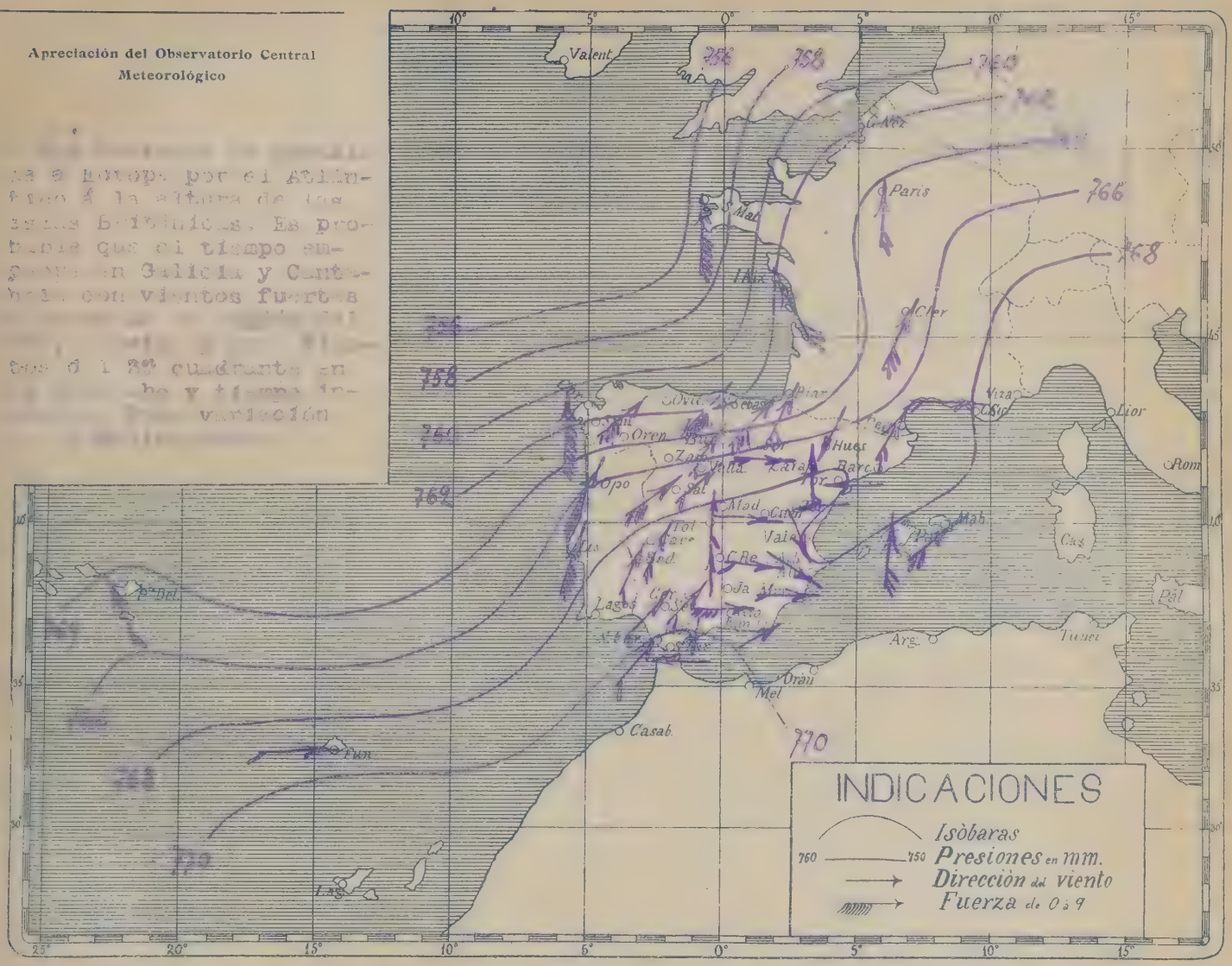

Año II Núm. 425.

CATEGORÍA: S. T. (Sud hacia Tierra) RÉGIMEN

AMPLIACIÓN

Continúa el mismo sistema de circulación atmosférica aproximadamente una ru[illegible] presión á Europa á la altura del Canal de la Mancha (SAINT-MATHIEU 756.4 m/m). Las presiones más altas están hacia el Sud de España. La mayor se registra en Mal[illegible] GA (770.4 m/m). Son generales los vientos del S. [illegible]

INDICACIONES EVENTUALES: Continuidad de la disposición entre S. y T. (Sud y [illegible] ción á Tierra)

AVISOS MARITIMOS: Vientos del SW. con mar en el Atlántico. Vi[illegible] fuertes del SW. al W. en el Estrecho de Gibraltar, Mar Ibérico y M[illegible]

TEMPERATURAS EXTREMAS:

Imprenta de José Vila Serra

FEDERACION AGRARIA DE LEVANTE

SERVICIO ESPECIAL METEOROLÓGICO (por telégrafo) EN VALENCIA

MAPA *con la distribución de presiones y los vientos d las 8 de la mañana del* 2 Marzo 191

Apreciación del Observatorio Central Meteorológico

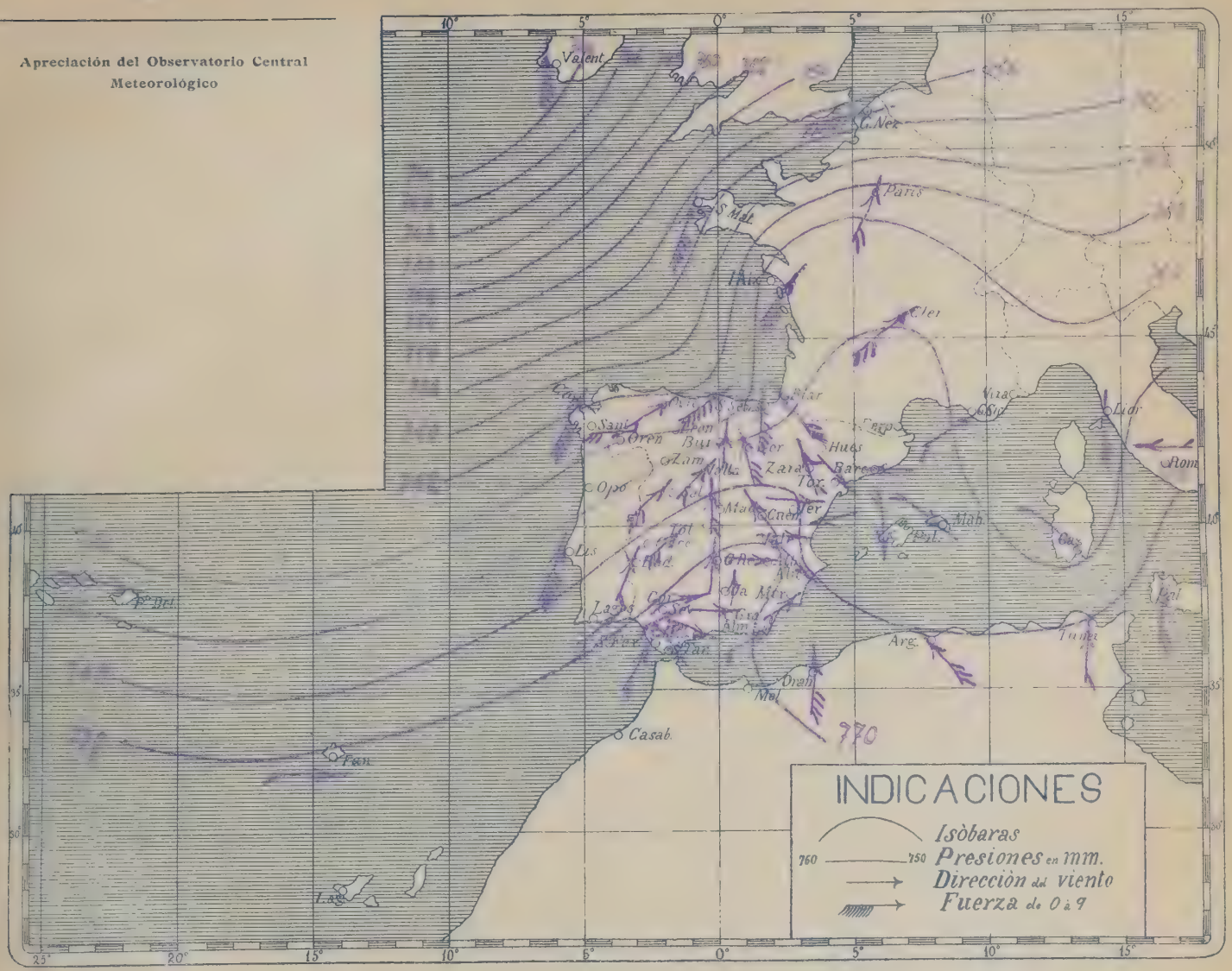

AÑO II NÚM. 426.

CATEGORÍA: T. (Terral) RÉGIMEN T.-1.

AMPLIACIÓN

Continúa el mismo sistema de circulación atmosférica reinando los vientos del SW. en todas las latitudes occidentales de Europa. Las bajas presiones se hallan hacia el Norte (VALENTIA- Irlanda 743.2 m/m) y sobre el Mediterrán[illegible] al Sud dilatándose desde los parajes de la isla de Madera (FUNCHAL 770.4 m/m) y por las costas de Africa hasta Sicilia (PALERMO 769.4 m/m).

INDICACIONES EVENTUALES: Continuidad de la Categoria T. (Terral).

AVISOS MARITIMOS: Vientos del SW. con mar en el [illegible] SW. al W. en el Estrecho de Gibraltar, Mar Ibérico [illegible]

[illegible]

Máxima: 29 en MURCIA.

Mínima: 3 en TERUEL.

SERVICIO ESPECIAL METEOROLÓGICO (por telégrafo) EN VALENCIA

MAPA *con la distribución de presiones y los vientos á las 8 de la mañana del* 7 Marzo

Apreciación del Observatorio Central Meteorológico

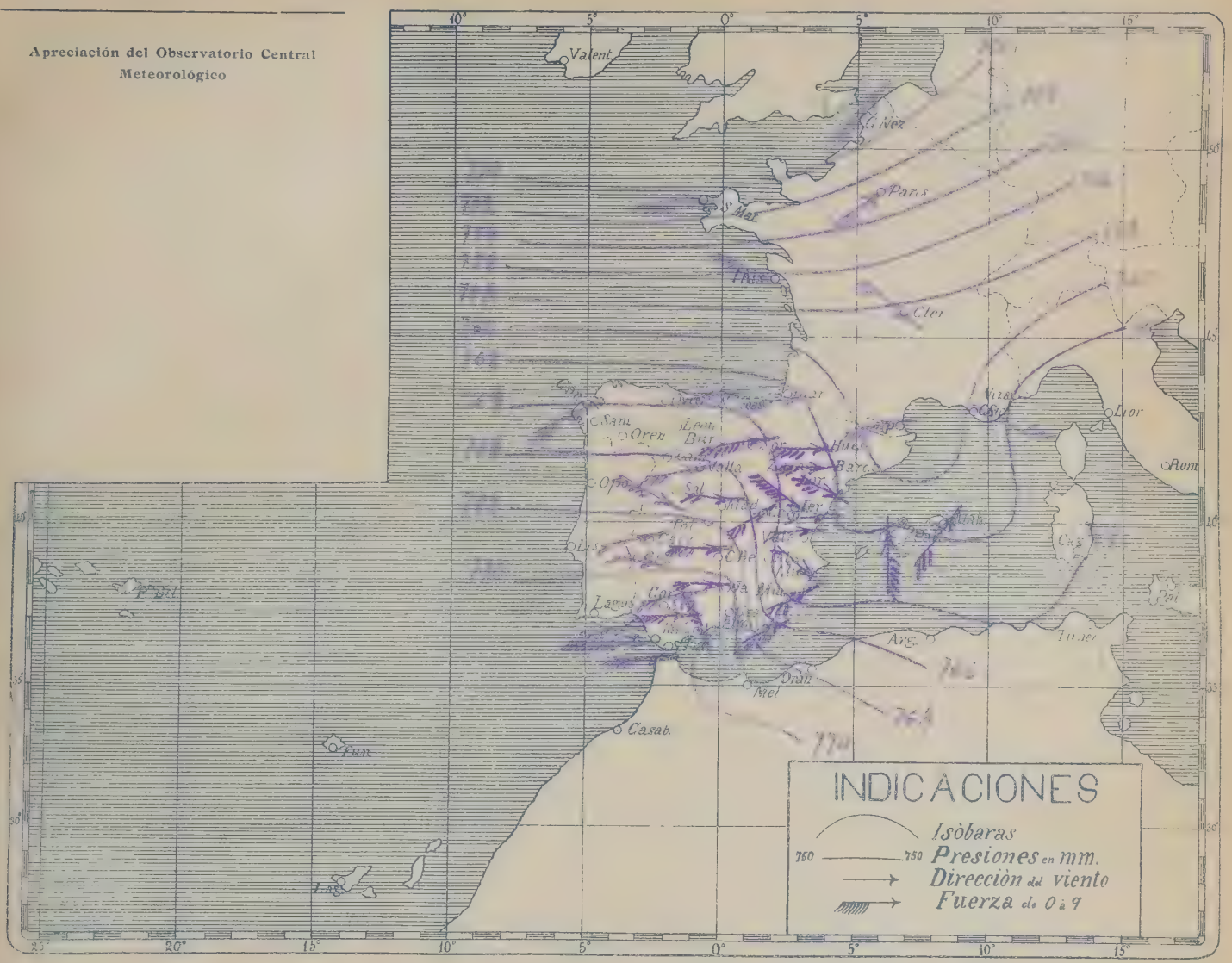

AÑO II NÚM. 427.

CATEGORÍA: T. (Terral) RÉGIMEN T.T.-1

AMPLIACIÓN

Extensa borrasca ha abordado [illegible] baja se registra sobre el [illegible] acusándose un mínimo barométrico secundario [illegible] León (PERPIÑAN 758.3 m/m). Las pres[illegible] ERNANDO 771.0 m/m).

INDICACIONES EVENTUALES: Continuidad de la Categoría T. (Terral).

AVISOS MARITIMOS: Vientos del W. en el Atlántico. [illegible] NW. en el Cantábrico. Vientos del W. al NW. en el Estr[illegible] temporal.

[illegible]

Máxima: 26 en Murci[illegible]

Mínima: 7 en TERUEL.

[illegible]

Imprenta de José Vila Serra

FEDERACIÓN AGRARIA DE LEVANTE

SERVICIO ESPECIAL METEOROLÓGICO (por telégrafo) EN VALENCIA

MAPA *con la distribución de presiones y los vientos á las 8 de la mañana del* 4 Marzo

Apreciación del Observatorio Central Meteorológico

[illegible]

AÑO II NÚM.

CATEGORÍA: T. (Terral). RÉGIMEN T.-1.

AMPLIACIÓN

Continúa el mismo sistema de circulación atmosférica y una nueva borrasca del SW. llega desde el Atlántico á las costas occidentales de Francia (SAINT-MATHIEU 755.4 m/m). El mínimo secundario del Mediterráneo se ha corrido hacia el golfo de Génova y el Adriático (POLA 757.4 m/m). Las presiones mas altas están sobre la mitad inferior de España (JAEN 772.8 m/m).

INDICACIONES EVENTUALES: Continuidad de la Categoria T. (Terral).

AVISOS MARITIMOS: Vientos duros del SW. al W. con mar en el Atlántico. Vientos fuertes del W. al NW. en el Mediterráneo.

[illegible]

TEMPERATURAS EXTREMAS: Máxima: 24 en Valencia. Mínima: 3 en TERUEL.

FEDERACIÓN AGRARIA DE LEVANTE

SERVICIO ESPECIAL METEOROLÓGICO (por telégrafo) EN VALENCIA

MAPA *con la distribución de presiones y los vientos á las 8 de la mañana del* [illegible]

Apreciación del Observatorio Central Meteorológico

[illegible] importante [illegible] en el Mar del Norte. Es probable que en el Cantábrico y en Galicia persista el mal tiempo con vientos [illegible] región del W. lluvias y mar. Vientos de tierra frescos y marejada en [illegible]

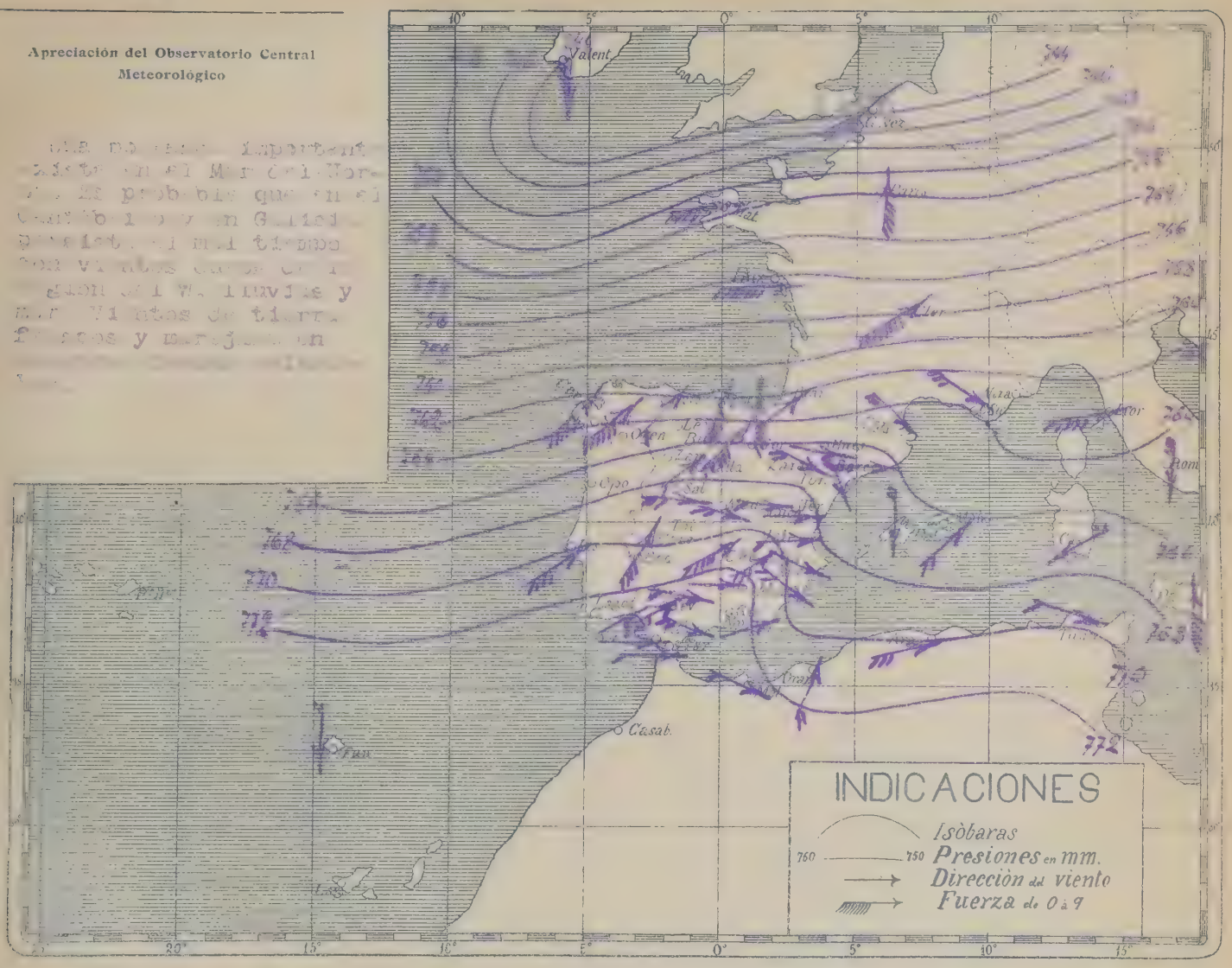

Año II Núm. 429.

CATEGORÍA: T. (Terral) RÉGIMEN T.T.-[illegible]

AMPLIACIÓN

Continúa el mismo sistema de circulación atmosférica y una borrasca de g[illegible] intensidad tiene su centro sobre Inglaterra y Canal de la Mancha (GRIS-NEZ 743.4 m/m) con vientos tempestuosos del W. en aquellos parajes y fuertes del SW. al W. en nuestras latitudes. Las presiones más altas están hacia Africa, Sud de Españ[illegible] [illegible] de Madera (FUNCHAL 773.1 m/m)

INDICACIONES EVENTUALES: Continuidad de la Categoría T. (Terral)

[illegible]ISOS MARITIMOS: Mar arbolada y muy gruesa con vi[illegible] el Canal de la Mancha y costas atlánticas de Francia. Vi[illegible] [illegible] el Cantábrico, Galicia y Portugal. Vientos del W. [illegible]

[illegible]

TEMPERATURAS EXTREMAS. Máxima: 2[illegible] [illegible]

Mínima: [illegible] [illegible]

Imprenta de José Vila Serra

FEDERACIÓN [illegible] DE LEVANTE

SERVICIO ESPECIAL METEOROLÓGICO (por telégrafo) EN VALENCIA

MAPA *con la distribución de presiones y los vientos á las 8 de la mañana del*

Apreciación del Observatorio Central Meteorologico

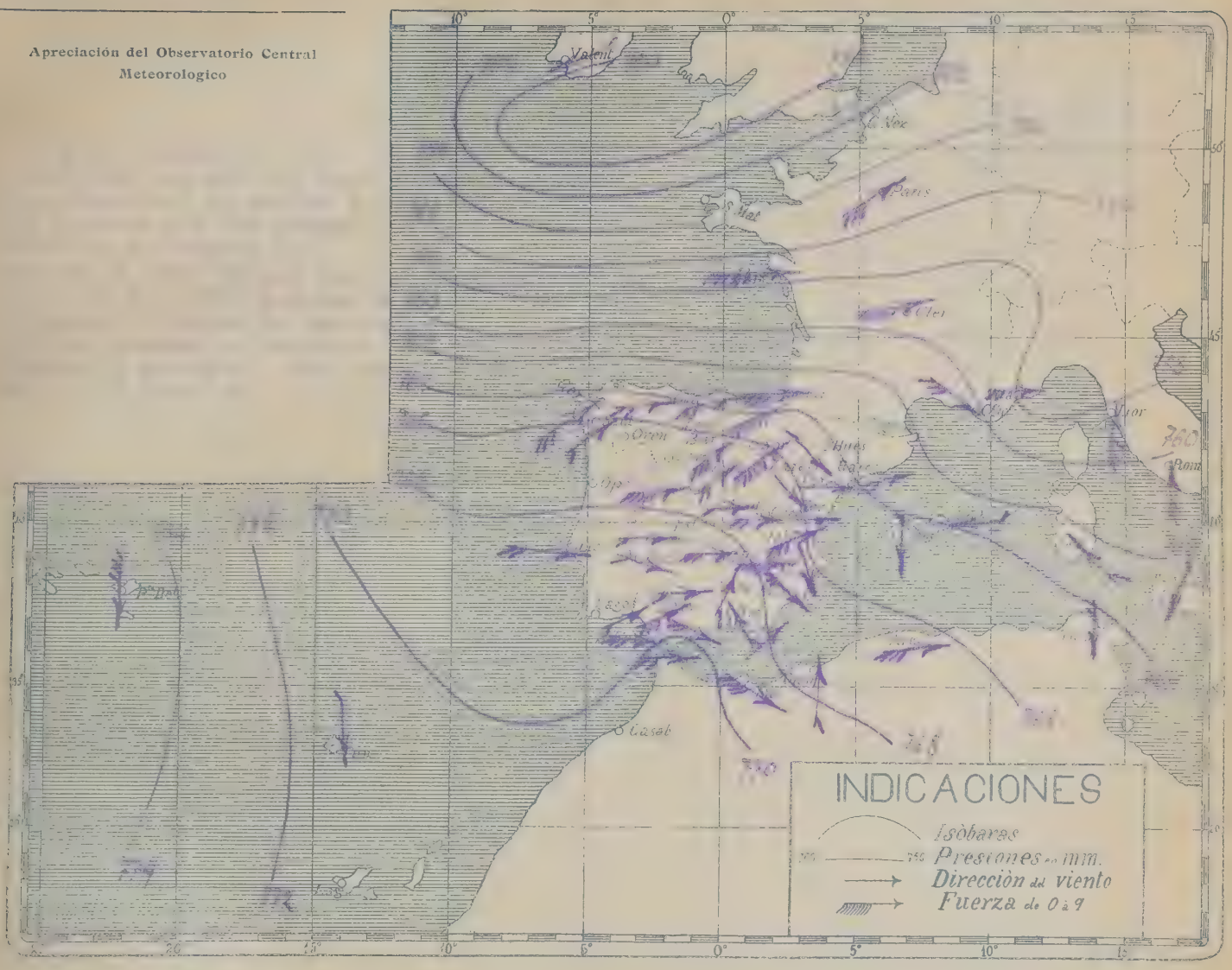

AÑO II NÚM:

CATEGORÍA: RÉGIMEN

AMPLIACIÓN

Imprenta de José Vila Serra

FEDERACIÓN [illegible] LEVANTE.

SERVICIO ESPECIAL METEOROLÓGICO (por telégrafo) EN VALENCIA

MAPA *con la distribución de presiones y los vientos á las 8 de la mañana del* 7

Apreciación del Observatorio Central Meteorológico

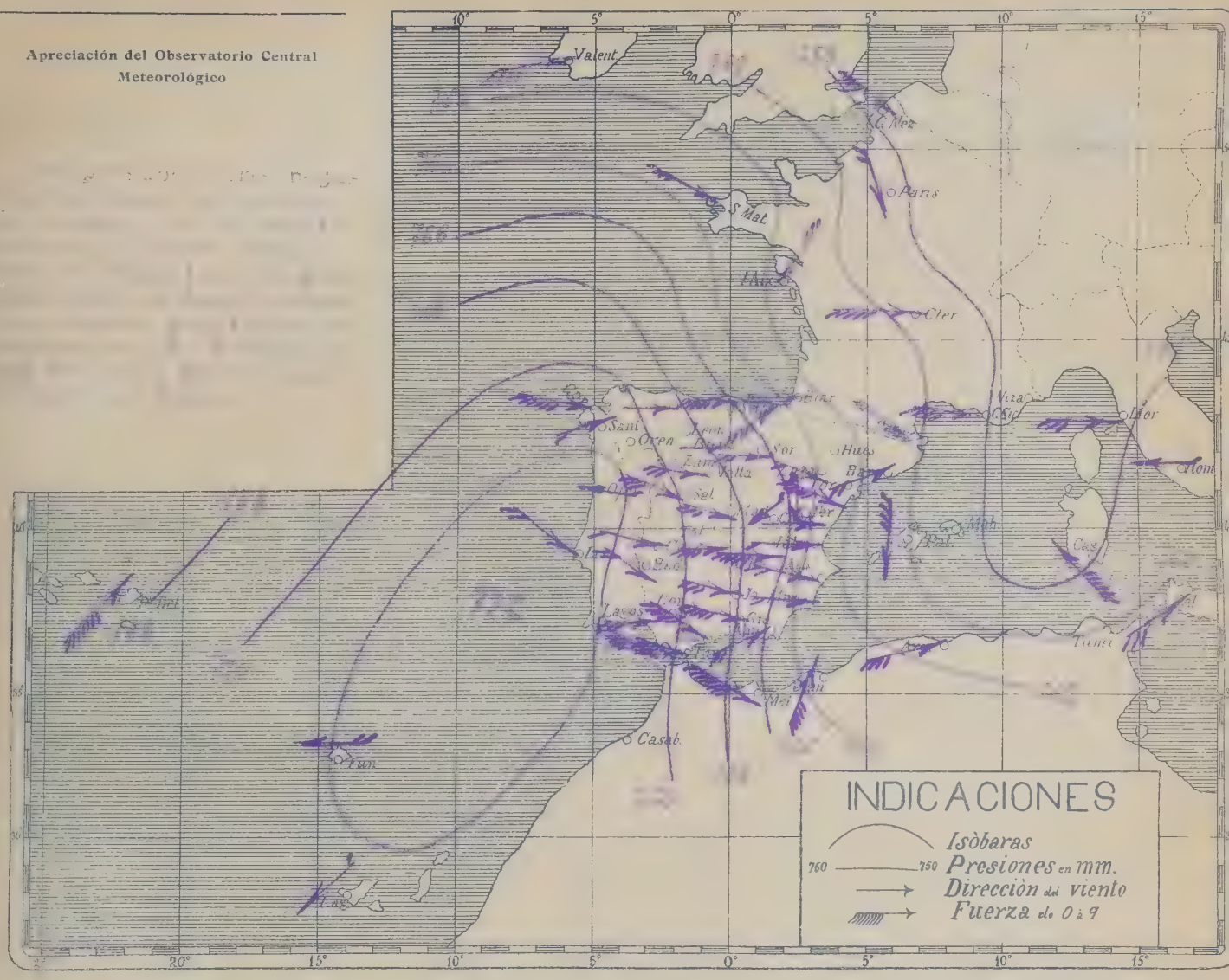

Año II Núm.

CATEGORÍA: [illegible] RÉGIMEN [illegible]

AMPLIACIÓN

Imprenta de José Vila Serra

FEDERACIÓN ... LEVANTE

SERVICIO ESPECIAL METEOROLÓGICO (por telégrafo) EN VALENCIA

MAPA *con la distribución de presiones y los vientos á las 8 de la mañana del*

Apreciación del Observatorio Central Meteorológico

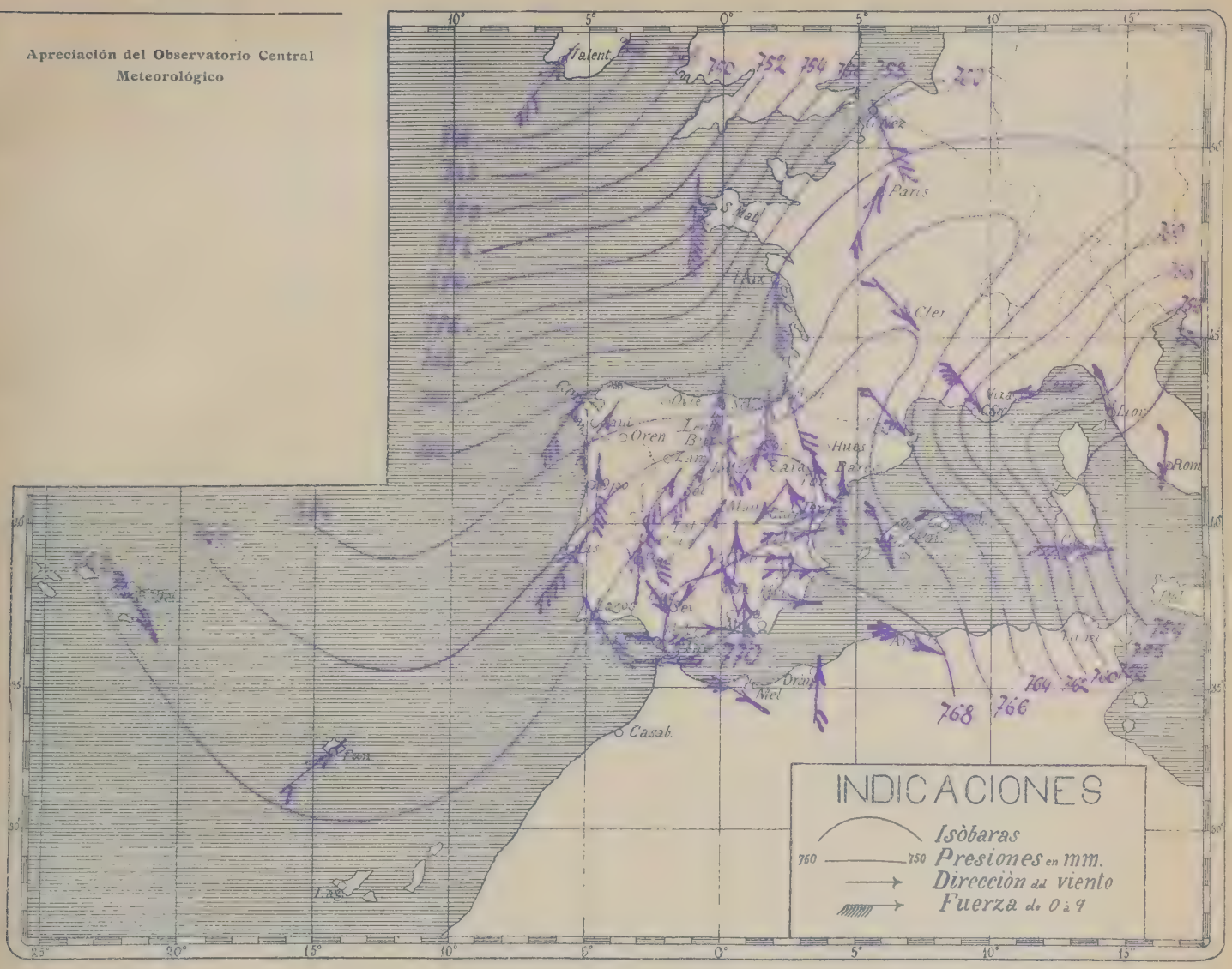

Año II Núm.

CATEGORÍA:

RÉGIMEN

AMPLIACIÓN

Imprenta de José Vila Serra

FEDERACION AGRARIA DE LEVANTE

SERVICIO ESPECIAL METEOROLÓGICO (por telégrafo) EN VALENCIA

MAPA *con la distribución de presiones y los vientos á las 8 de la mañana del* [illegible]

Apreciación del Observatorio Central Meteorológico

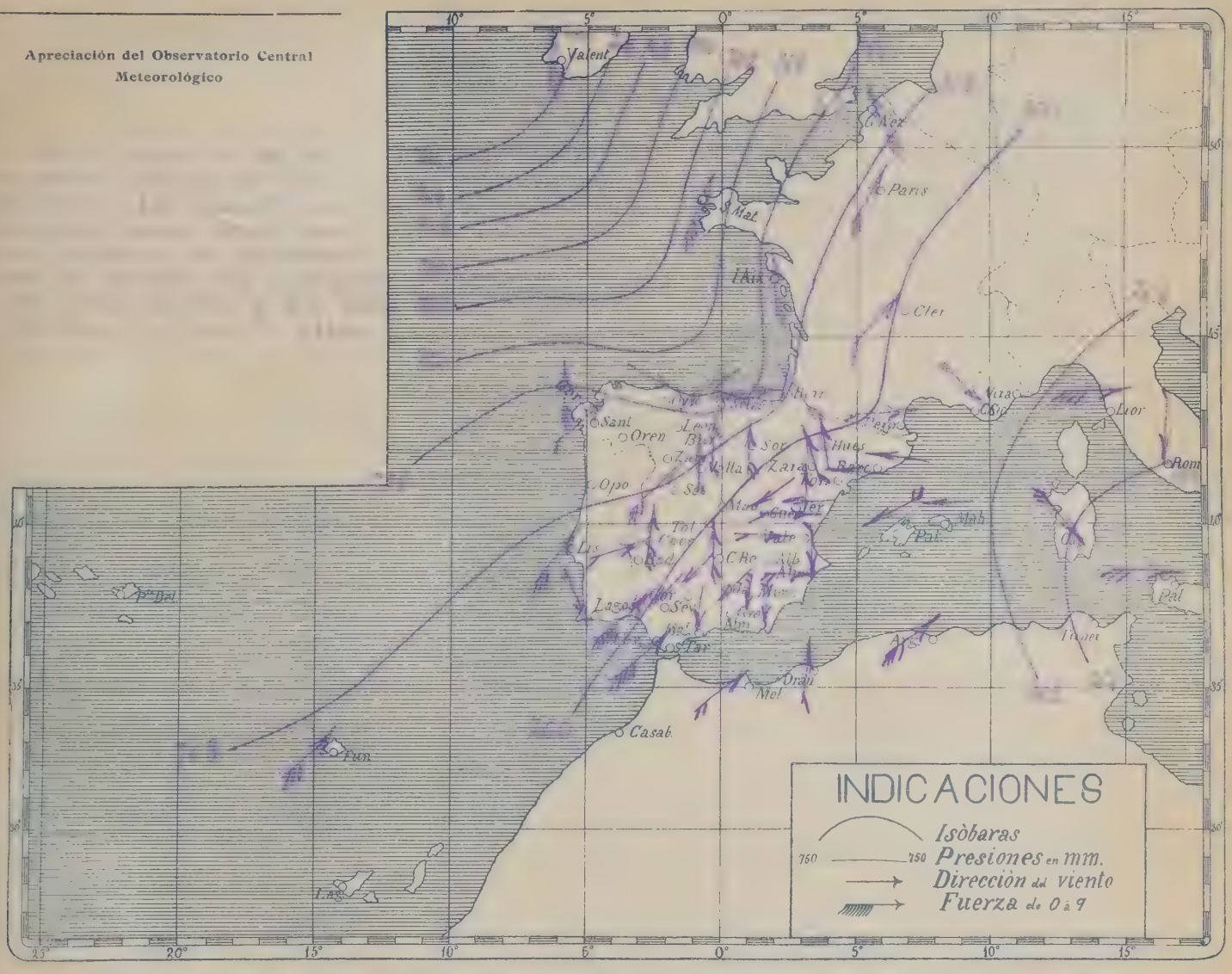

AÑO II NÚM. [illegible]

CATEGORÍA: [illegible] RÉGIMEN

AMPLIACIÓN

Imprenta de José Vila Serra

FEDERACION ACADEMICA DE LEVANTE

SERVICIO ESPECIAL METEOROLÓGICO (por telégrafo) EN VALENCIA

MAPA *con la distribución de presiones y los vientos á las 8 de la mañana del* [illegible]

Apreciación del Observatorio Central Meteorológico

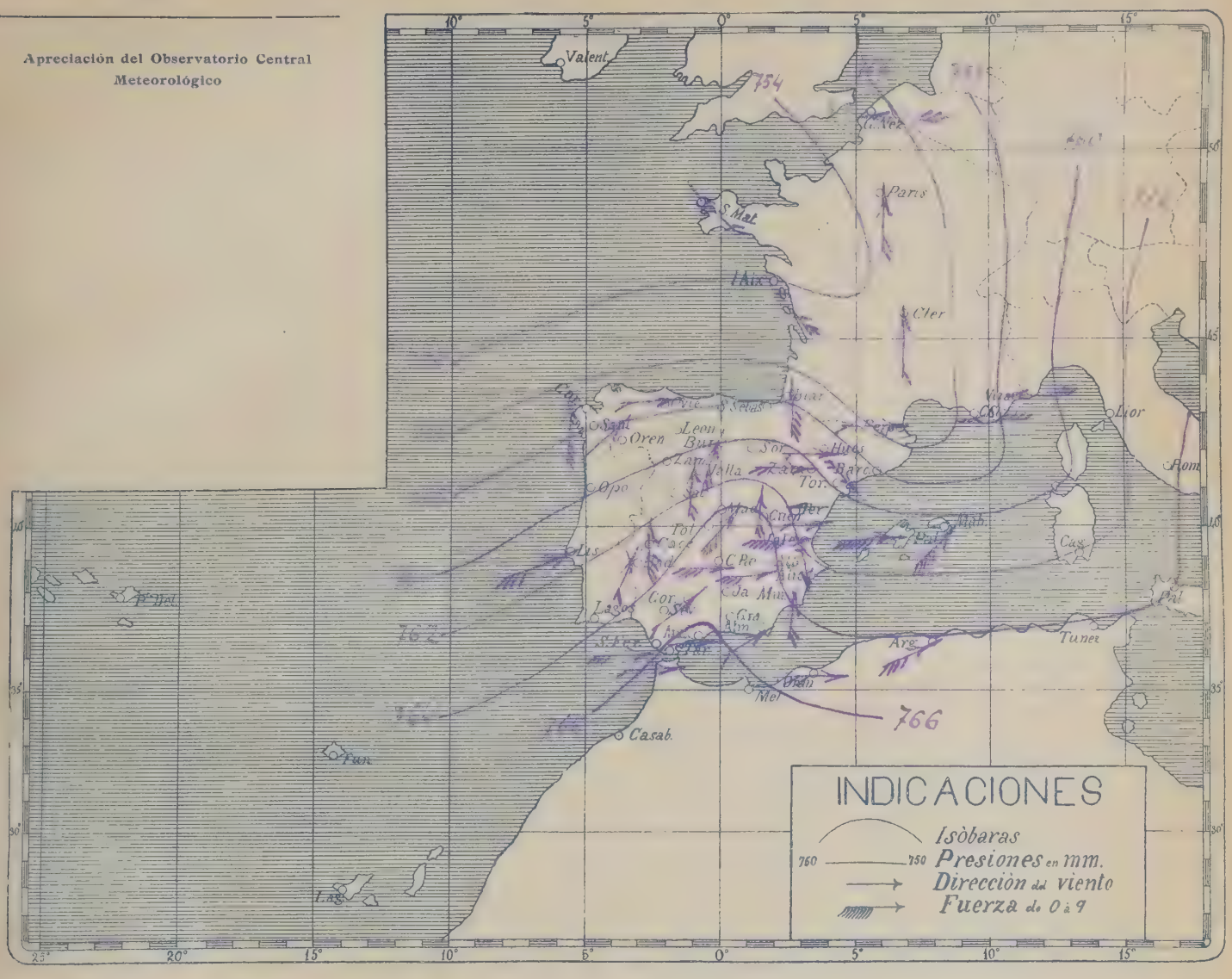

Año II Núm. 474.

CATEGORÍA: 1.S. (Terral hacia Sud) RÉGIMEN .....

AMPLIACIÓN

[illegible] vada ayer en España ha dado lugar á una depresión [illegible] rápidamente al Mediterráneo tiene su centro en [illegible] m/m, y que está enlazada con la depresión principal [illegible] Canal de la Mancha (SAINT-MATHIEU 75[illegible]) [illegible] Sud de España (MALAGA 766.5 m/m).

[illegible] debilitarse mucho [illegible] los cuadrantes del Sud. Está indic[illegible]

AVISOS MARÍTIMOS: Vientos de los cuadrantes del Sur [illegible]

[illegible]

[illegible]

[illegible]

Imprenta de José Vila Serra

LIBRARY
APR 2 1912
Weather Bureau

FEDERACIÓN AGRÍCOLA DE LEVANTE

SERVICIO ESPECIAL METEOROLÓGICO (por telégrafo) EN VALENCIA

MAPA *con la distribución de presiones y los vientos á las 8 de la mañana del* [illegible]

Apreciación del Observatorio Central Meteorológico

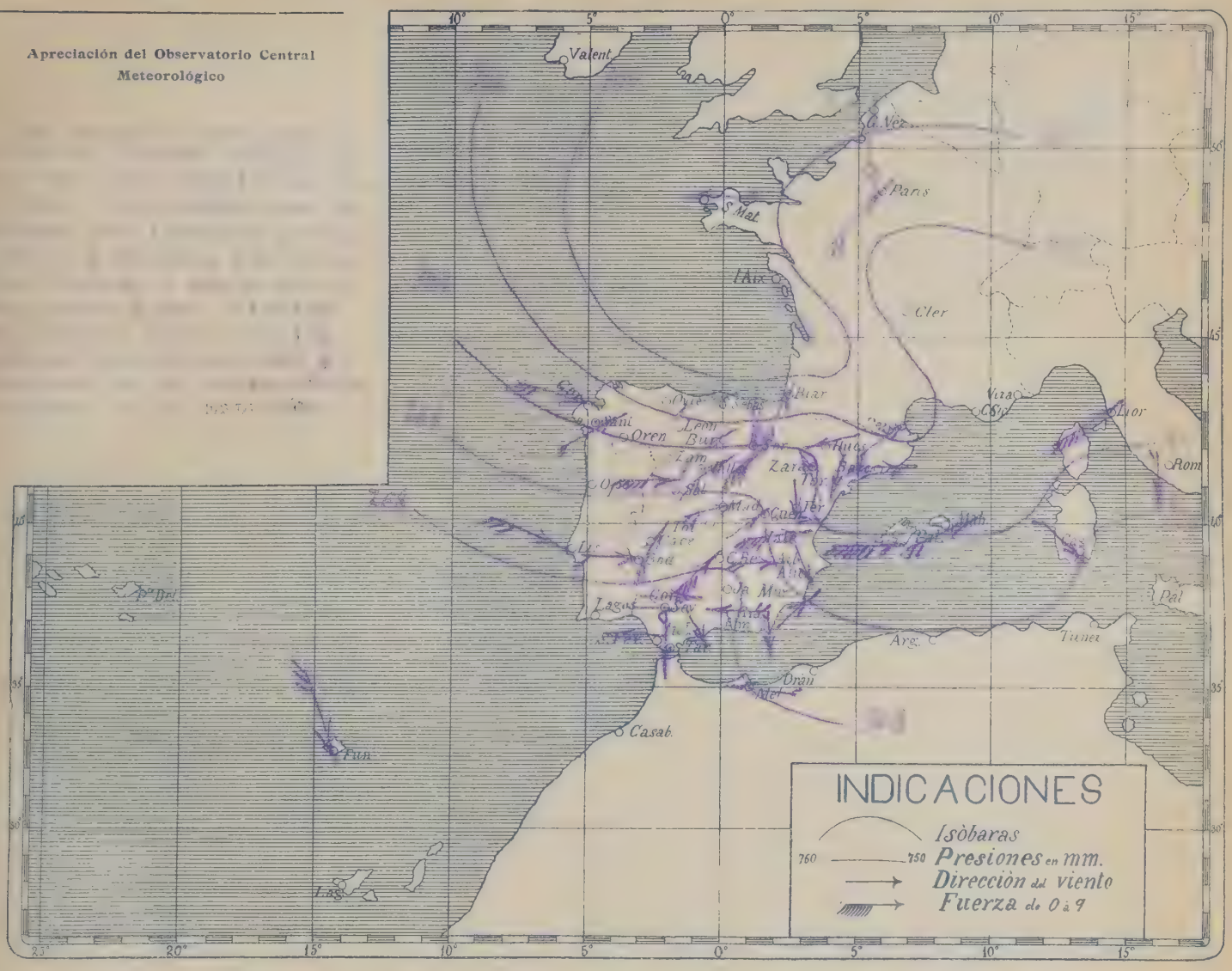

AÑO II NÚM. 435

CATEGORÍA: [illegible] RÉGIMEN [illegible]

AMPLIACIÓN

[illegible]

FEDERACION AGRARIA DE LEVANTE

SERVICIO ESPECIAL METEOROLÓGICO (por telégrafo) EN VALENCIA

MAPA *con la distribución de presiones y los vientos á las 8 de la mañana del 2 [illegible]*

Apreciación del Observatorio Central Meteorológico

[illegible]

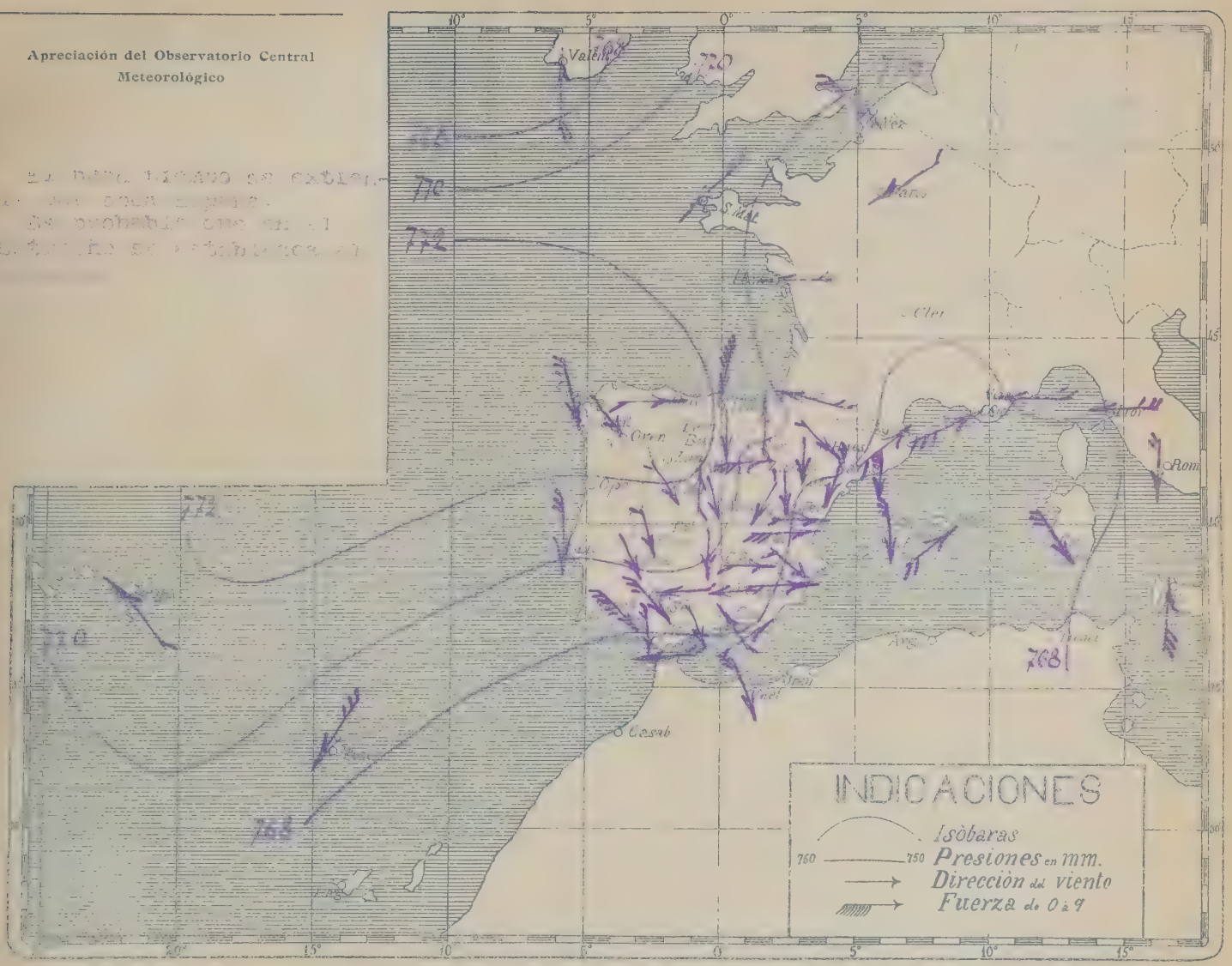

Año II Núm. [illegible]

CATEGORÍA: E. en N. (Equilibrio en Norte, RÉGIMEN

AMPLIACIÓN

[illegible]

Imprenta de José Vila Serra

FEDERACION AGRARIA DE LEVANTE

SERVICIO ESPECIAL METEOROLÓGICO (por telégrafo) EN VALENCIA

MAPA *con la distribución de presiones y los vientos á las 8 de la mañana del*

Apreciacion del Observatorio Central Meteorologico

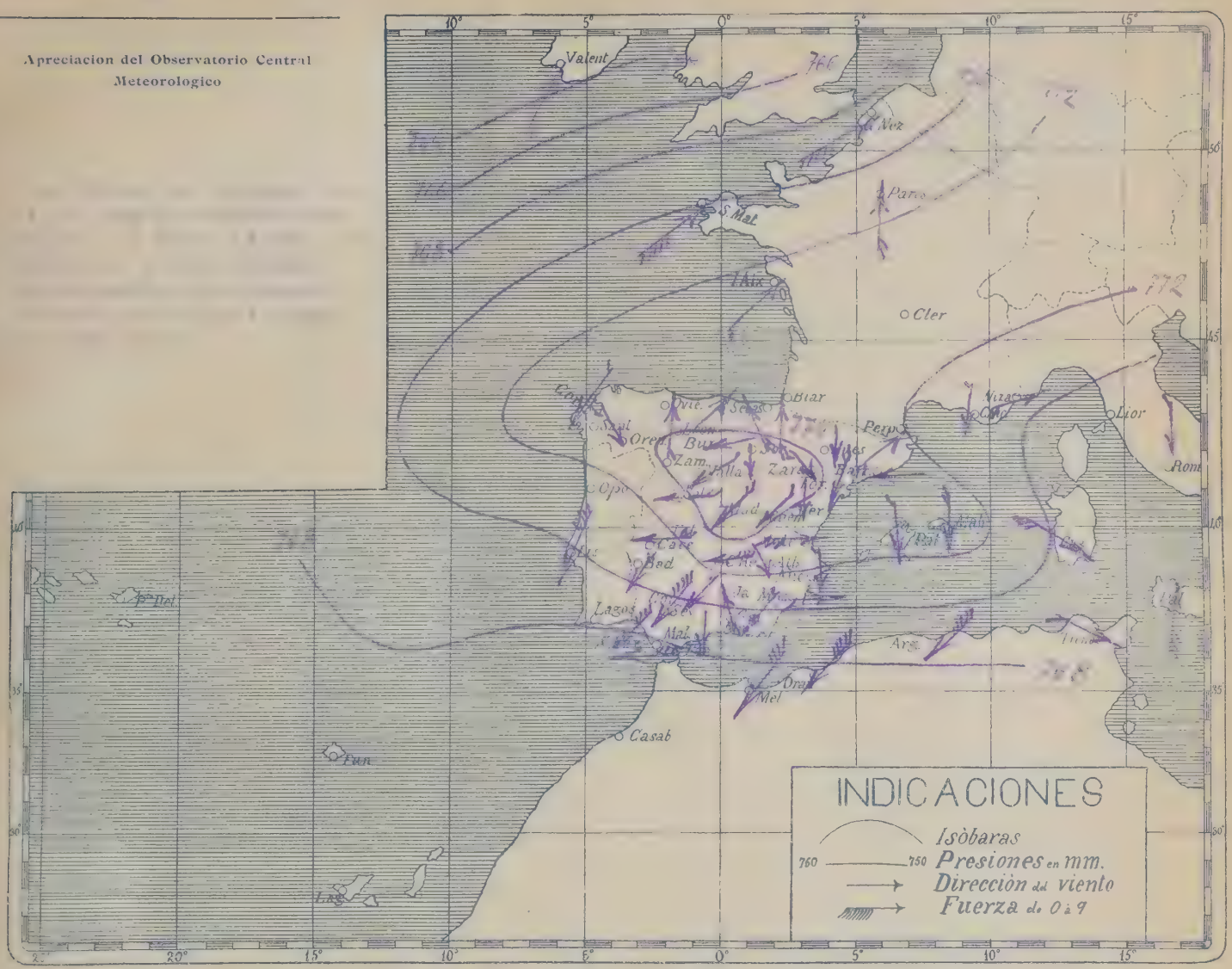

AÑO II NÚM.

CATEGORÍA: RÉGIMEN

AMPLIACIÓN

Imprenta de José Vila Serra

FEDERACION AGRARIA DE LEVANTE

SERVICIO ESPECIAL METEOROLÓGICO (por telégrafo) EN VALENCIA

MAPA *con la distribución de presiones y los vientos á las 8 de la mañana del*

Apreciación del Observatorio Central Meteorológico

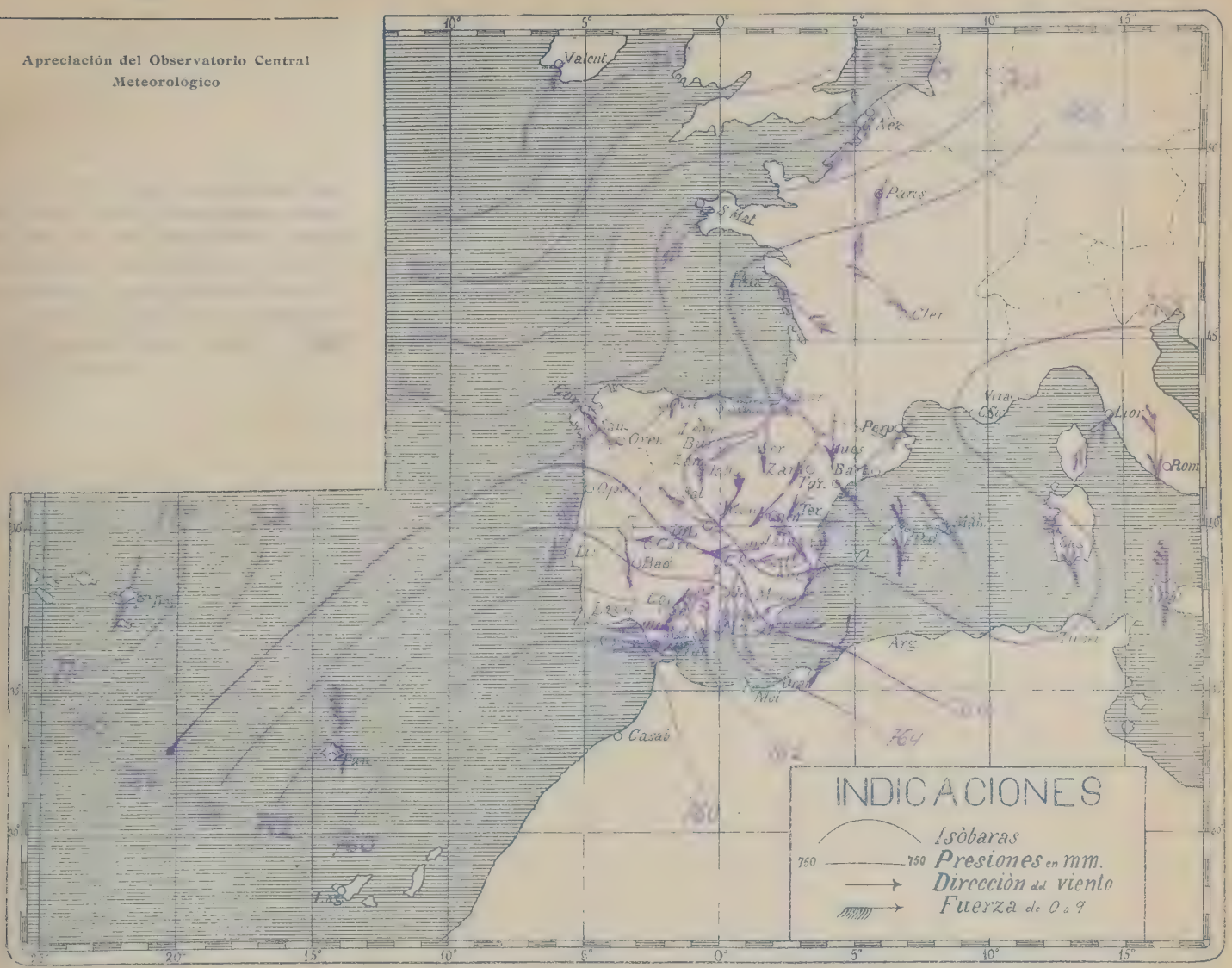

Año II Núm. 783.

CATEGORÍA: I. (Inclusión ó [illegible]) RÉGIMEN

AMPLIACIÓN

SERVICIO ESPECIAL METEOROLÓGICO (por telégrafo) EN VALENCIA

MAPA *con la distribución de presiones y los vientos á las 8 de la mañana del* 15

Apreciación del Observatorio Central Meteorológico

AÑO II NÚM. 459.

CATEGORÍA: M. (Marítima) RÉGIMEN M.-S

AMPLIACIÓN

La depresión del saco de Cádiz avanza hacia el Este ... La menor altura se registra en ORAN (756.9 mm) ...

INDICACIONES EVENTUALES: Pueden tomar en Levante mas fuerza los vientos del N. llegando á entablarse temporal con lluvias. Mas ahora como siempre que se observa el Régimen M.-S hay el peligro de que la depresión del Norte anule ó contrarreste la del Sud.

AVISOS MARÍTIMOS: Vientos del W. al NW. con mar en el Cantábrico y Canal de la Mancha. Vientos del N. desde Galicia al Estrecho de Gibraltar. Vientos del N. con marejada en el Mediterráneo.

N O T A S R E G I O N A L E S

TEMPERATURAS EXTREMAS: Máxima: 19 en MURCIA.

Mínima 1 bajo cero en TERUEL.

LLUVIAS: Comenzaba á llover esta mañana al Sud de la región ...

... de Peñón

FEDERACION AGRICOLA DE LEVANTE

SERVICIO ESPECIAL METEOROLÓGICO (por telégrafo) EN VALENCIA

MAPA *con la distribución de presiones y los vientos á las 8 de la mañana del*

Apreciación del Observatorio Central Meteorológico

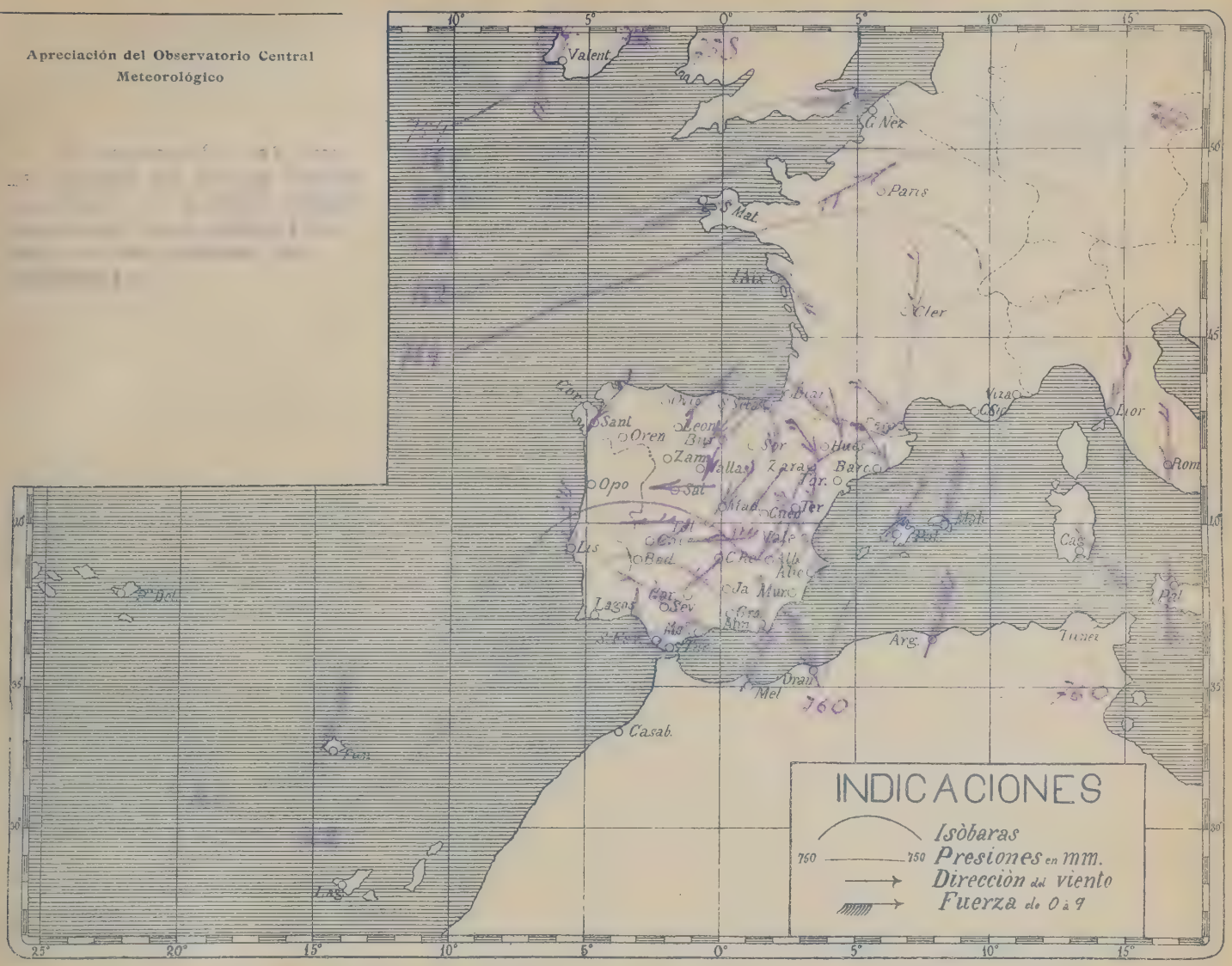

Año II Núm.

CATEGORÍA: RÉGIMEN

AMPLIACIÓN

FEDERACIÓN AGRARIA DE LEVANTE

SERVICIO ESPECIAL METEOROLÓGICO (por telégrafo) EN VALENCIA

MAPA *con la distribución de presiones y los vientos á las 8 de la mañana del* 17

Apreciación del Observatorio Central Meteorologico

Año II — Núm. 441

CATEGORÍA: T. (Terral) — RÉGIMEN

AMPLIACIÓN

La depresión que apareció ayer sobre Irlanda [illegible] Sud y SE afectando a toda nuestra [illegible] Canal de la Mancha (SAINT-MATHIEU 743.6 [illegible]

[illegible]

FEDERACIÓN AGRÍCOLA DE LEVANTE

SERVICIO ESPECIAL METEOROLÓGICO (por telégrafo) EN VALENCIA

MAPA *con la distribución de presiones y los vientos á las 8 de la mañana del*

Apreciación del Observatorio Central Meteorológico

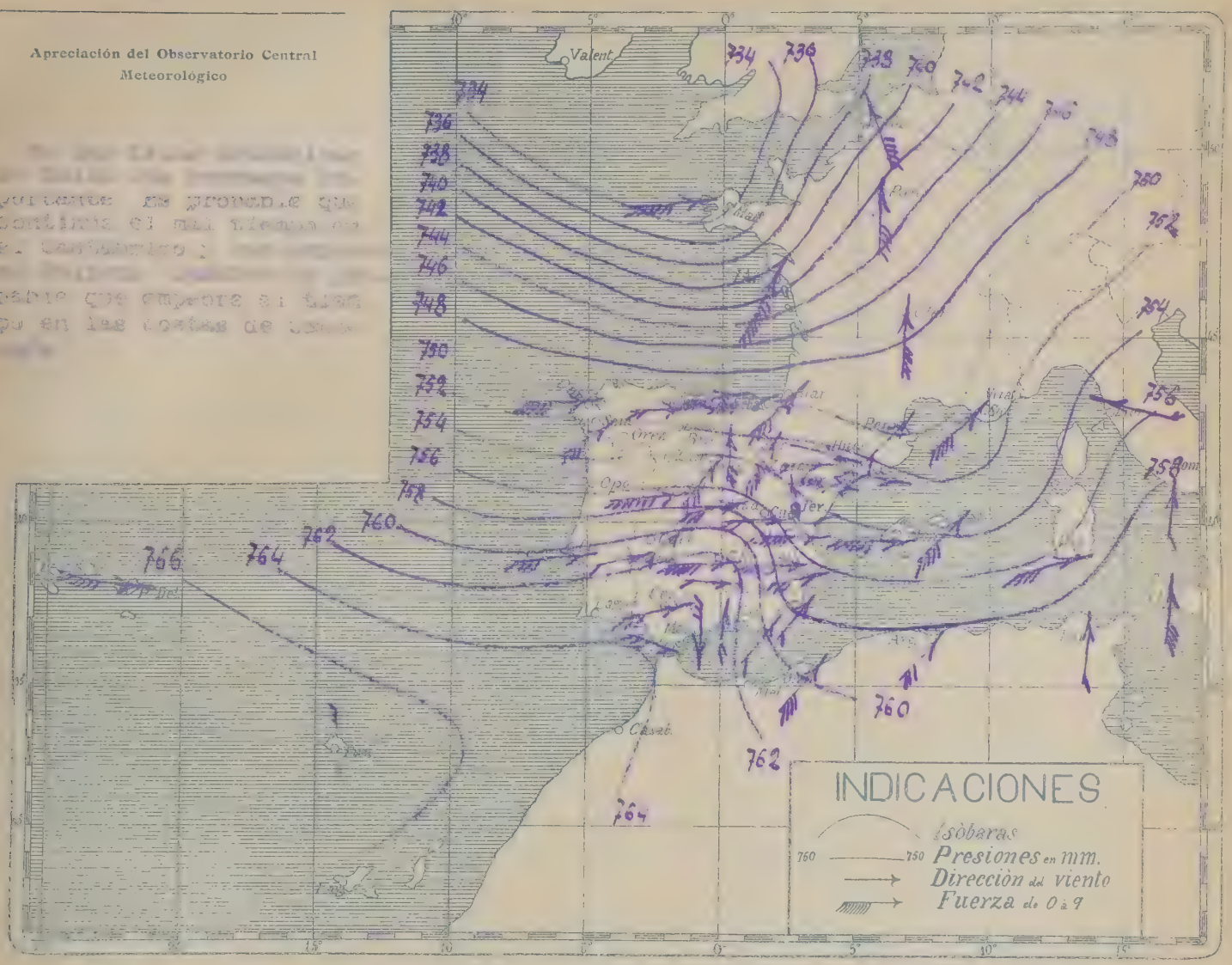

AÑO II NÚM.

CATEGORÍA: RÉGIMEN

AMPLIACIÓN

FEDERACION AGRARIA DE LEVANTE

SERVICIO ESPECIAL METEOROLÓGICO (por telégrafo) EN VALENCIA

MAPA *con la distribución de presiones y los vientos á las 8 de la mañana del* [illegible]

Apreciación del Observatorio Central Meteorológico

[illegible]

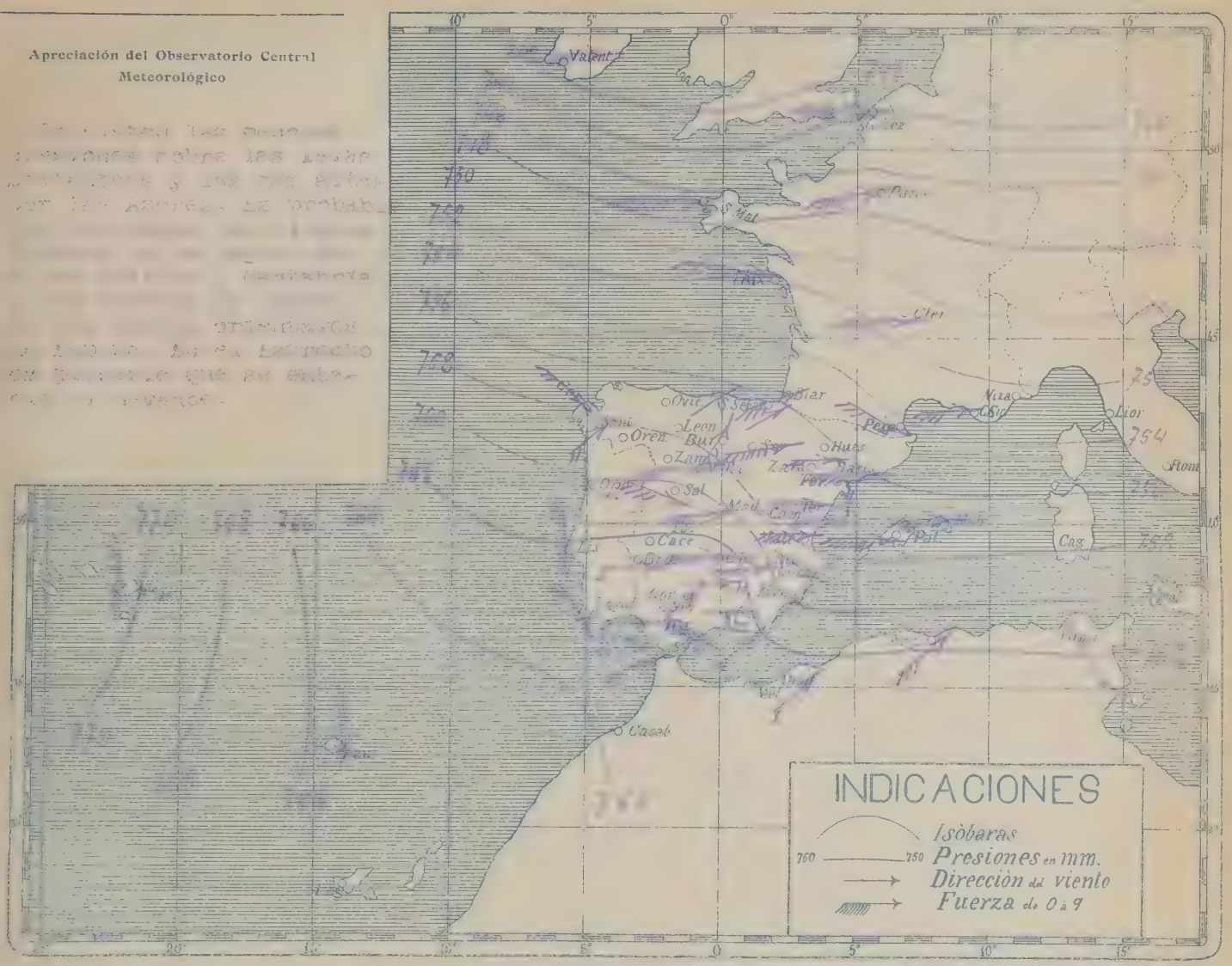

AÑO II NÚM. 468.

CATEGORÍA: T. (Terral) RÉGIMEN [illegible]

AMPLIACIÓN

[illegible]

Imprenta de José Vila Serra

FEDERACION AGRARIA DE LEVANTE

SERVICIO ESPECIAL METEOROLÓGICO (por telégrafo) EN VALENCIA

MAPA *con la distribución de presiones y los vientos á las 8 de la mañana del*

Apreciación del Observatorio Central Meteorológico

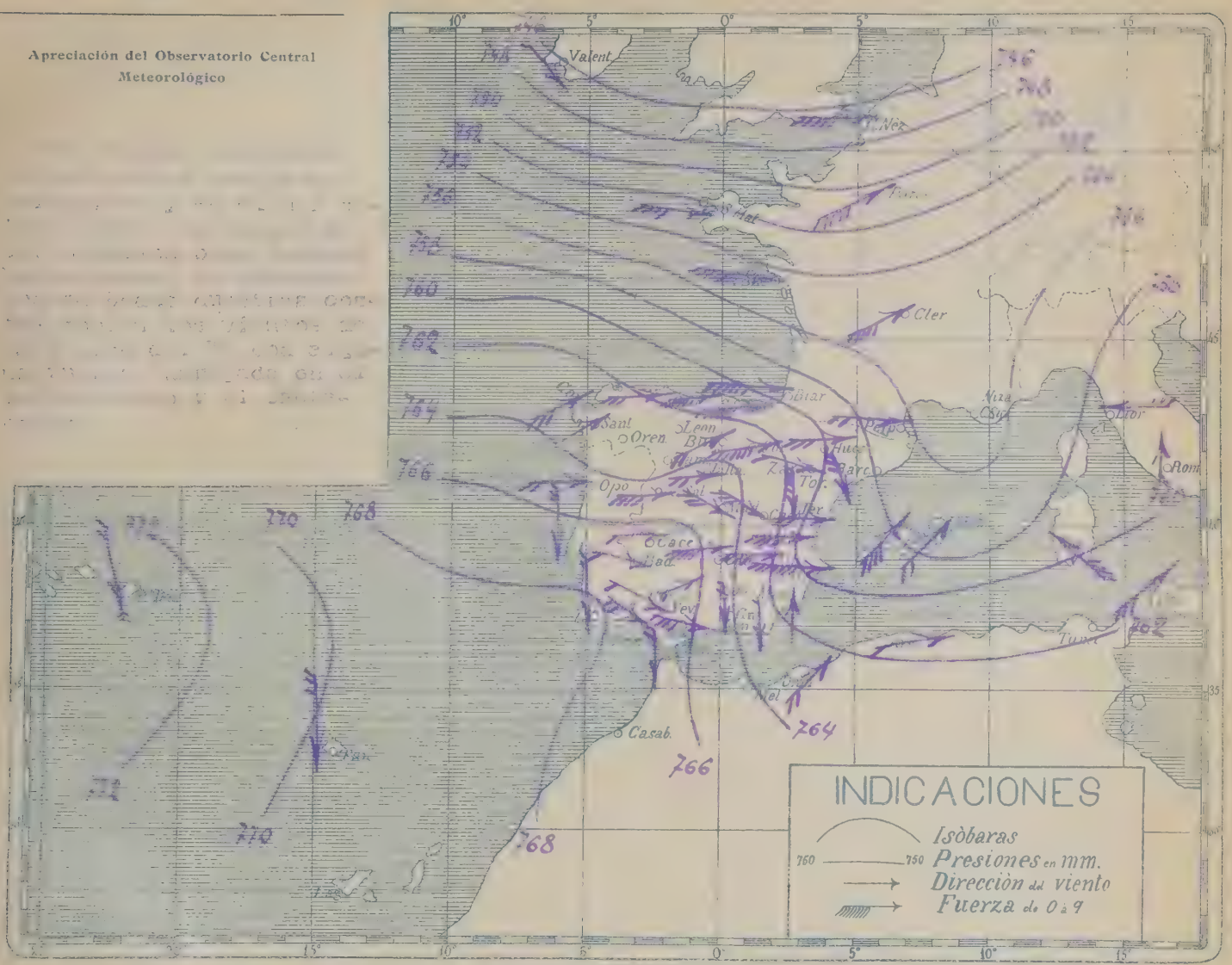

Año II Núm.

CATEGORÍA: (Terral,

RÉGIMEN.

AMPLIACION

LIBRARY
APR 3 1912
Weather Bureau

FEDERACION AGRARIA DE LEVANTE

LIBRARY
APR 17 1912
Weather Bureau

SERVICIO ESPECIAL METEOROLÓGICO (por telégrafo) EN VALENCIA

MAPA *con la distribución de presiones y los vientos á las 8 de la mañana del*

Apreciacion del Observatorio Central Meteorológico

[illegible]

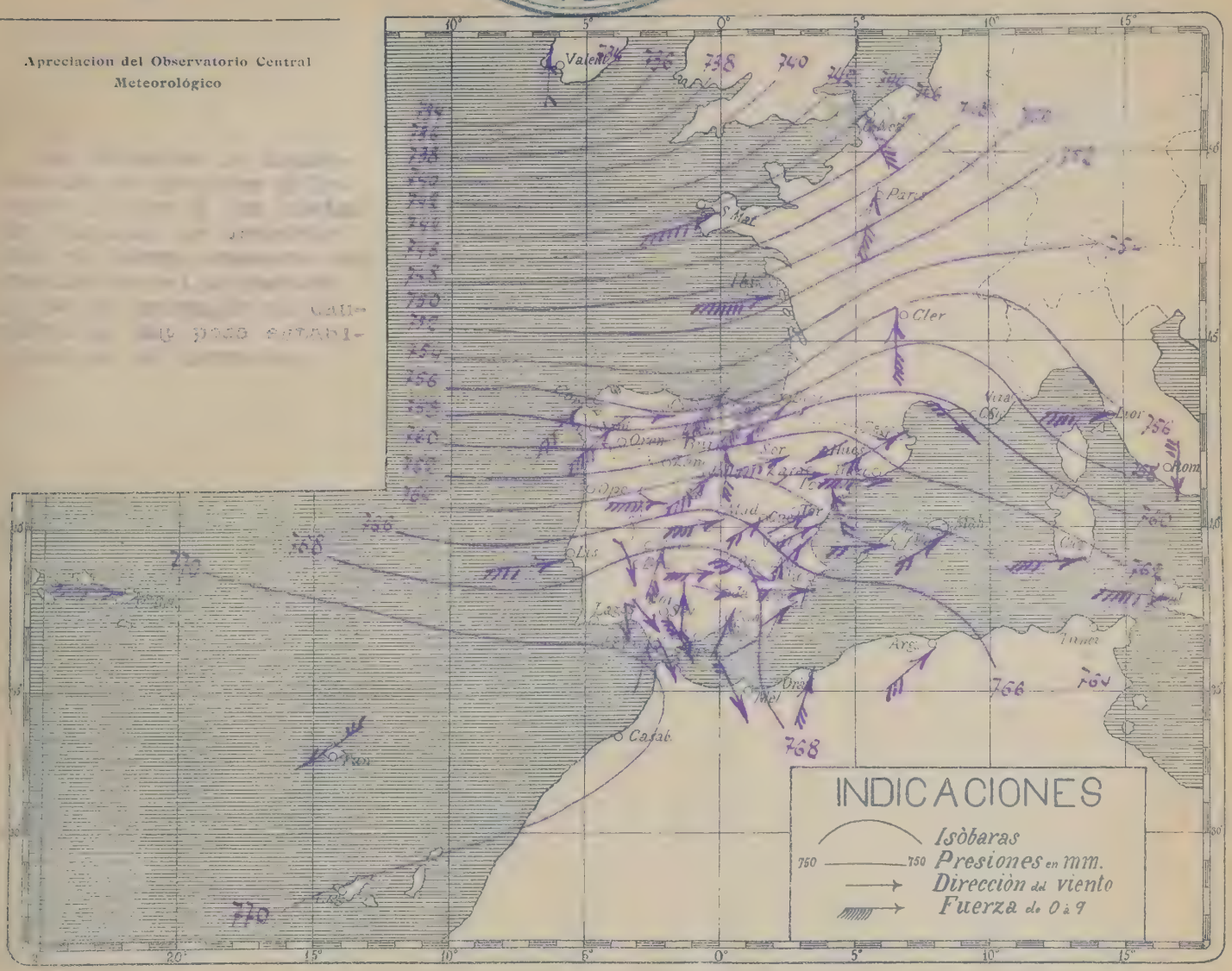

AÑO II NÚM. [illegible]

CATEGORÍA: [illegible] (Terral) RÉGIMEN [illegible]

AMPLIACIÓN

Una nueva borrasca de extraordinaria intensidad aborda la Europ[illegible] [illegible]ntico. Su centro se halla en Irlanda (VALENTIA 7[illegible].0 m/m) y son generales y [illegible] [illegible]os vientos del SW. al W. Las presiones mas altas están en los paraje[illegible] [illegible]ra (FUNCHAL 771.4 m[illegible])

[illegible]ONES EVENTUALES. Continuidad prolongada de la [illegible]

[illegible]MOS: Vientos muy duros del SW. al W. en el can[illegible]

[illegible] vientos duros del W. al W. en [illegible]

Imprenta de José Vila Serra

SERVICIO ESPECIAL METEOROLÓGICO (por telégrafo) EN VALENCIA

MAPA *con la distribución de presiones y los vientos á las 8 de la mañana del* [illegible]

Apreciación del Observatorio Central Meteorológico

AÑO II NÚM. [illegible]

CATEGORÍA: [illegible] (Terral) RÉGIMEN [illegible]

AMPLIACIÓN

Continúa con gran relieve é intensidad la misma disposición atmosférica; [illegible] de la borrasca se halla hacia el Mar del Norte (Stg-Nez [illegible]) [illegible]

INDICACIONES EVENTUALES: Continuidad de la Categoría [illegible]

AVISOS MARÍTIMOS: Vientos duros y muy [illegible] tes. Fuerte temporal en el Cantábrico

NOTAS REGIONALES

[illegible] MURCIA.

[illegible]

FEDERACION AGRARIA DE LEVANTE

SERVICIO ESPECIAL METEOROLÓGICO (por telégrafo) EN VALENCIA

MAPA *con la distribución de presiones y los vientos á las 8 de la mañana del*

Apreciación del Observatorio Central Meteorológico

[illegible] baja residual al N. de [illegible] al O. de España. El tiempo bueno se va extendiendo por toda la Península.

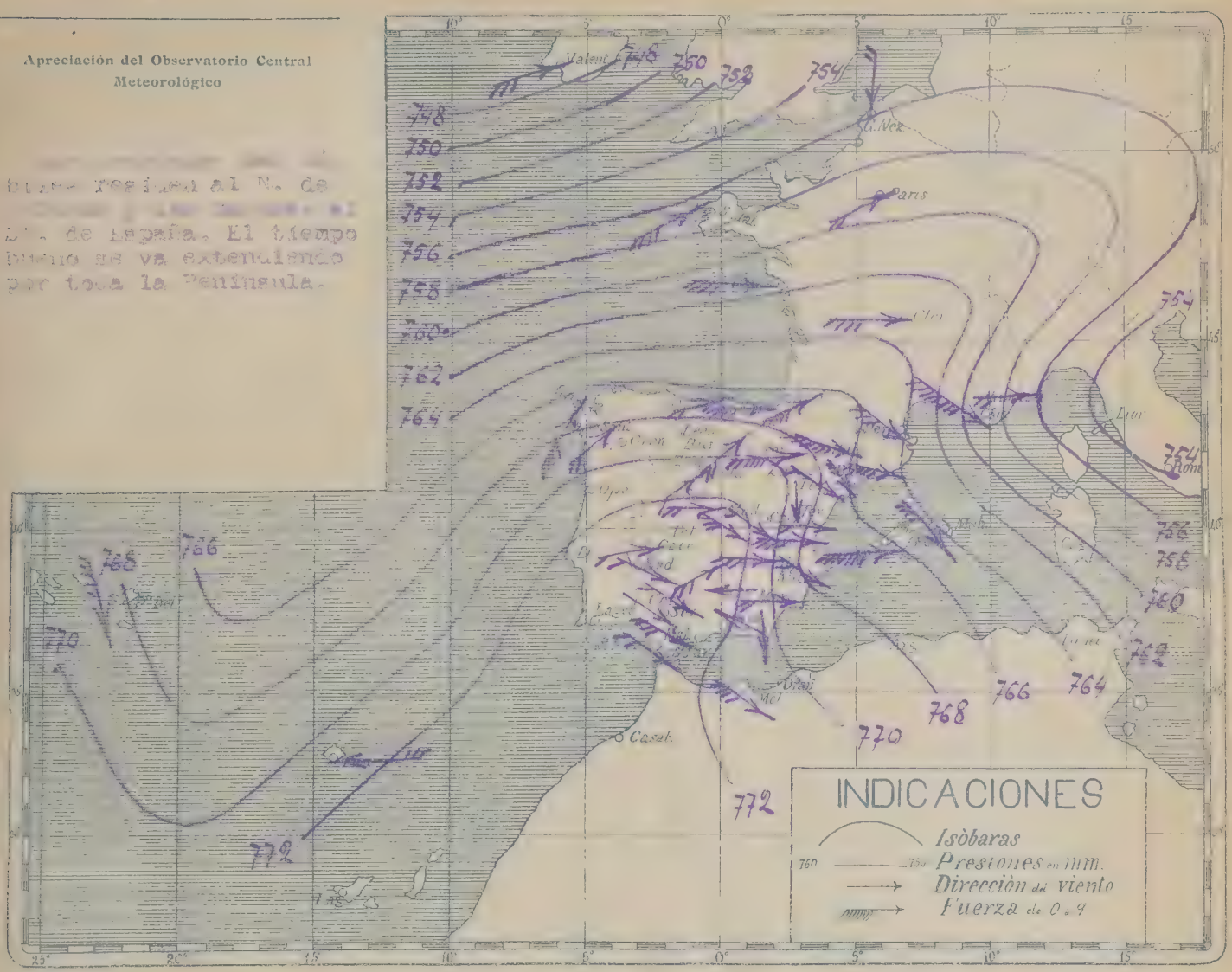

Año II Núm. 447.

CATEGORÍA: T. (Terral). RÉGIMEN T.-1.

AMPLIACIÓN

Continúa con acentuados caracteres el mismo sistema general de distribución de presiones residiendo las mas bajas hacia el Norte (VALENTIA-Irlanda 747.3 m/m; y llegando desde el Atlántico otra nueva borrasca hacia Europa. En el Mediterráneo superior persiste, derivada de la principal, una depresión secundaria (NIZA 756.3 m/m). Las presiones más altas están al SW. de nuestra Península (BADAJOZ 773.8 m/m).

INDICACIONES EVENTUALES: Continuidad de la Categoria T. (Terral)

AVISOS MARITIMOS: Vientos del SW. en el Atlántico. Alguna probabilidad de que salte Levante en el Estrecho de Gibraltar. Vientos del NW. al W. en el Mediterráneo.

N O T A S R E G I O N A L E S

TEMPERATURAS EXTREMAS: Máxima: 28 en MURCIA
Mínima: 2 en ALBACETE y TERUEL.

Imprenta de José Vila Serra

FEDERACIÓN AGRARIA DE LEVANTE

SERVICIO ESPECIAL METEOROLÓGICO (por telégrafo) EN VALENCIA

MAPA *con la distribución de presiones y los vientos á las 8 de la mañana del* [illegible]

Apreciación del Observatorio Central Meteorológico

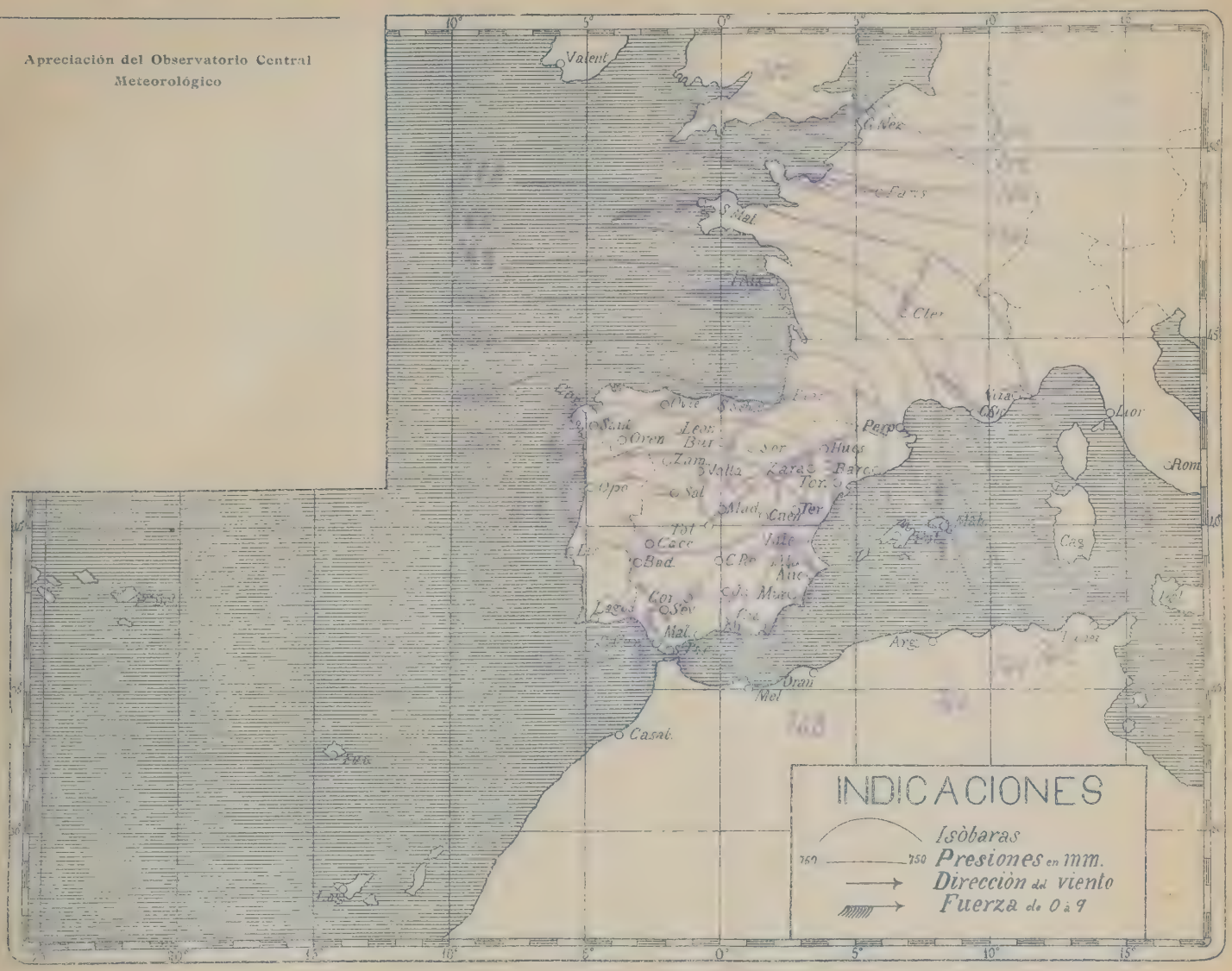

AÑO II NÚM. 448.

CATEGORÍA: T. (Terral). RÉGIMEN [illegible]

AMPLIACIÓN

[illegible] en las bajas presiones [illegible] ia el Norte de Francia (GRIS NEZ 749.9 m/m) [illegible] al Mediterraneo superior. Las presiones mas altas están sobre el c[illegible] de nuestra Peninsula (SALAMANCA 772.5 m/m

INDICACIONES EVENTUALES: Buen tiempo influenciado por la Categoria T. (Terral)

AVISOS [illegible]: Vientos moderados á debiles del SW. en el Oceano. [illegible] la probabilidad de que salte Levante en el Estrecho. Vientos moderados [illegible]

[illegible]

TEMPERATURAS EXTREMAS: Maxima: [illegible] en MURCIA y ALICANTE
[illegible]

FEDERACIÓN AGRARIA DE LEVANTE

SERVICIO ESPECIAL METEOROLÓGICO (por telégrafo) EN VALENCIA

MAPA *con la distribución de presiones y los vientos á las 8 de la mañana del*

Apreciación del Observatorio Central Meteorológico

Año II Núm. 449.

CATEGORÍA: E. en T. (Equilibrio ... RÉGIMEN

AMPLIACIÓN

... altas presiones ...
...istra en BURGOS (772.0 m/m). Las más baj...
746 4 m/m), sobre Italia (PALERMO 760 6 m...
...e Madera hasta el W. de nuestra Península

INDICACIONES EVENTUALES: Se debilita y aleja la influenciación de la C...
ría T. (Terral) estableciéndose perfectamente el E...

AVISOS MARÍTIMOS: Vientos débiles vari...
la tendencia al Levante en el ...

TEMPERATURAS EXTREMAS: Máxima: 27 en VALENC...
Mínima: 1 en TERUEL

FEDERACION AGRARIA DE LEVANTE

SERVICIO ESPECIAL METEOROLÓGICO (por telégrafo) EN VALENCIA

MAPA *con la distribución de presiones y los vientos á las 8 de la mañana del* [illegible]

Apreciación del Observatorio Central Meteorológico

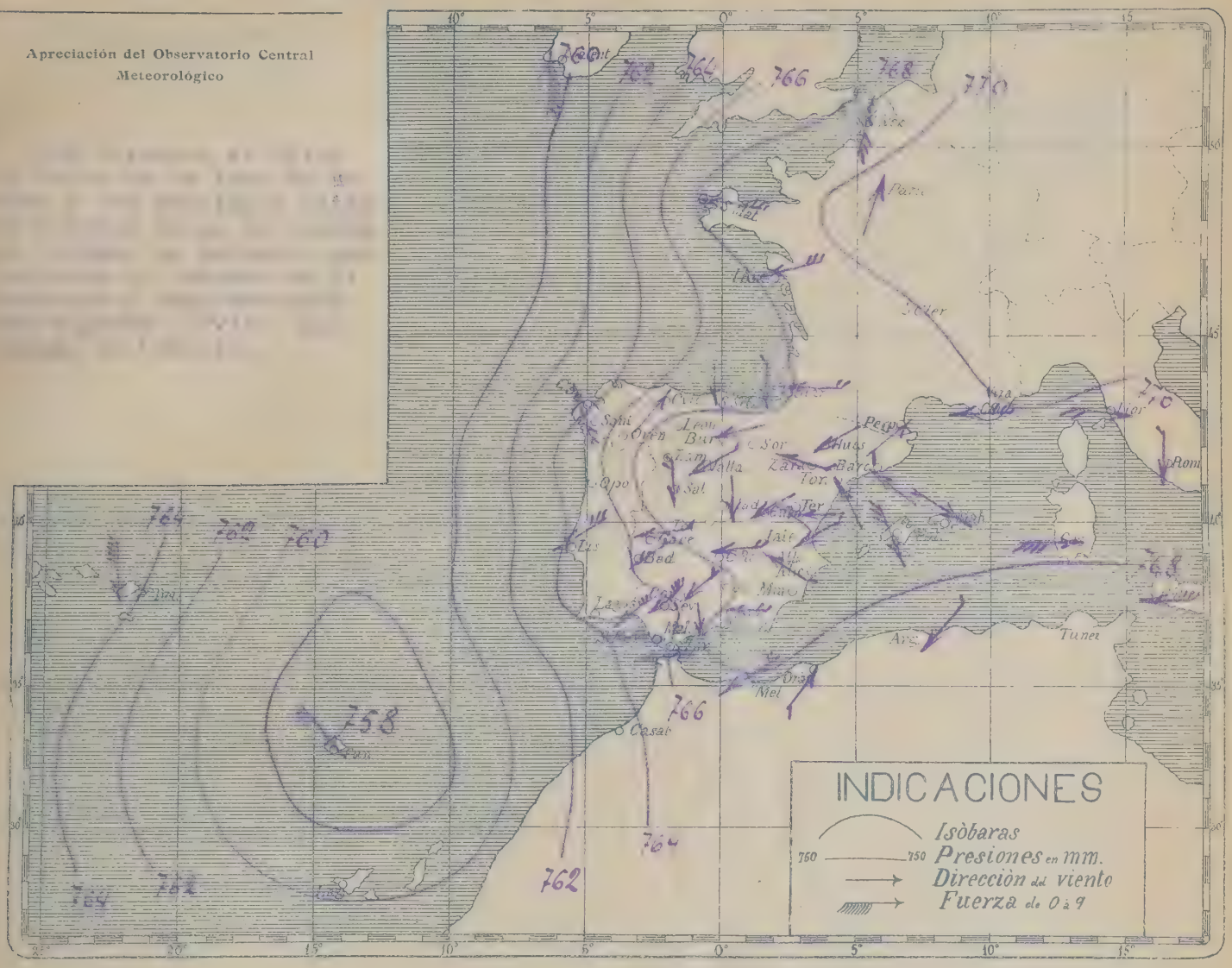

AÑO II NÚM. [illegible]

CATEGORÍA: [illegible] RÉGIMEN

AMPLIACIÓN

[illegible]

Imprenta de José Vila Serra

FEDERACION AGRARIA DE LEVANTE

SERVICIO ESPECIAL METEOROLÓGICO (por telégrafo) EN VALENCIA

MAPA *con la distribución de presiones y los vientos á las 8 de la mañana del* 27 Marzo 1912

Apreciación del Observatorio Central Meteorológico

Una borrasca se halla [illegible] de Madera y las [illegible] presiones residen [illegible] Castilla. Es proba[illegible] Levante en el Estrecho.

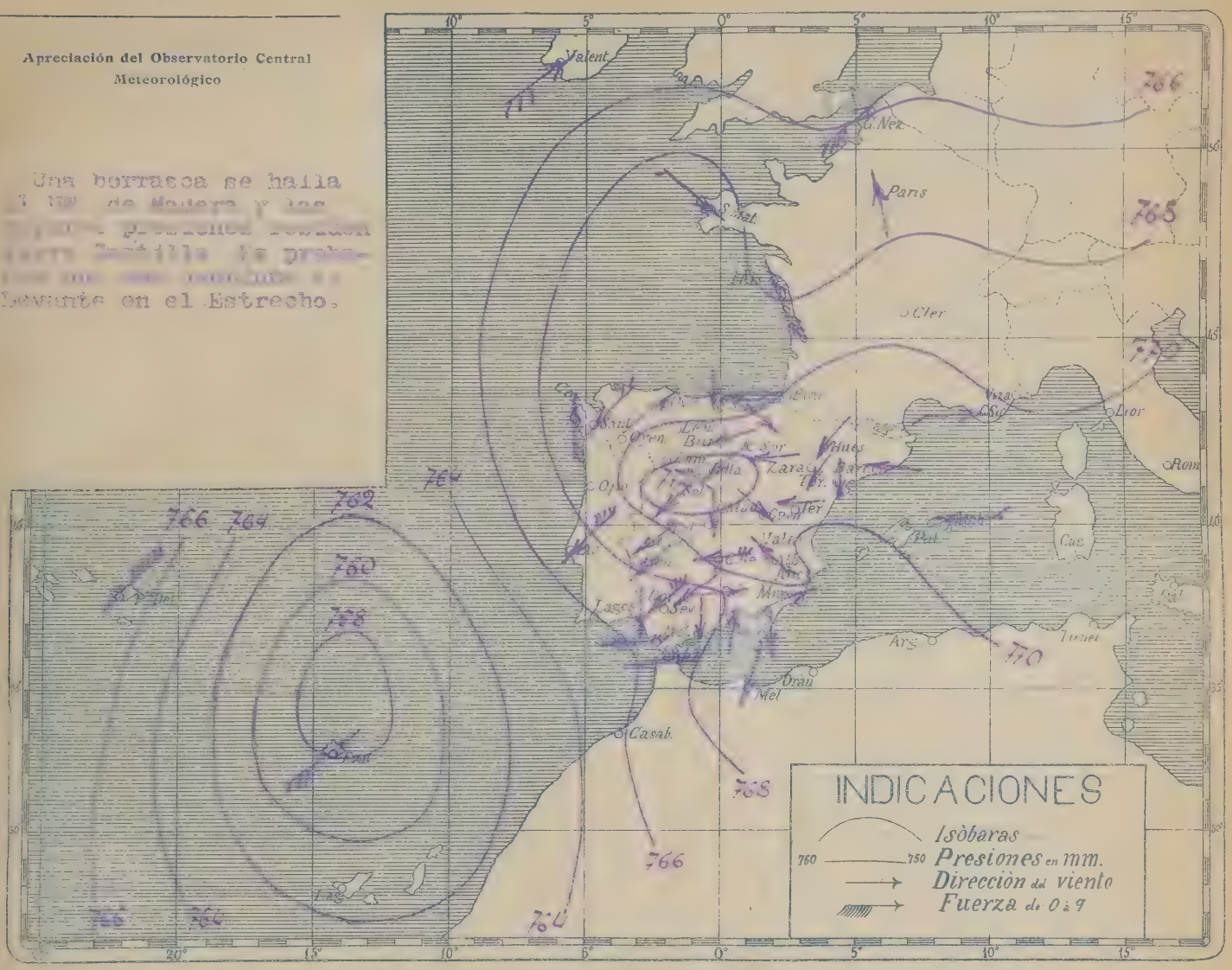

Año II Núm. 451.

CATEGORÍA: E. (Equilibrio). RÉGIMEN

AMPLIACIÓN

Continúan, aunque debilitándose, principalmente por su parte Norte, las altas presiones cuyo centro se halla sobre el de nuestra Península (SALAMANCA 7[illegible] m/m), y sigue también la depresión de la isla de Madera ocupando los mismos parajes (FUNCHAL 758.2 m/m).

INDICACIONES EVENTUALES: Se sostiene la posibilidad de un cambio de tiempo á causa principalmente de la depresión de la isla de Madera.

AVISOS MARÍTIMOS: Vientos moderados á débiles del Sud en el Atlántico. Levante en el Estrecho de Gibraltar. Bonanza en el Mediterráneo.

N O T A S R E G I O N A L E S

TEMPERATURAS EXTREMAS: Máxima: 24 en MURCIA, ALBACETE y TERUEL.
: Mínima: 4 en TERUEL.

Imprenta de José Ulla Serra

FEDERACIÓN A... DE LEVANTE

SERVICIO ESPECIAL METEOROLÓGICO (por telégrafo) EN VALENCIA

MAPA *con la distribución de presiones y los vientos á las 8 de la mañana del* [illegible]

Apreciación del Observatorio Central Meteorológico

[illegible]

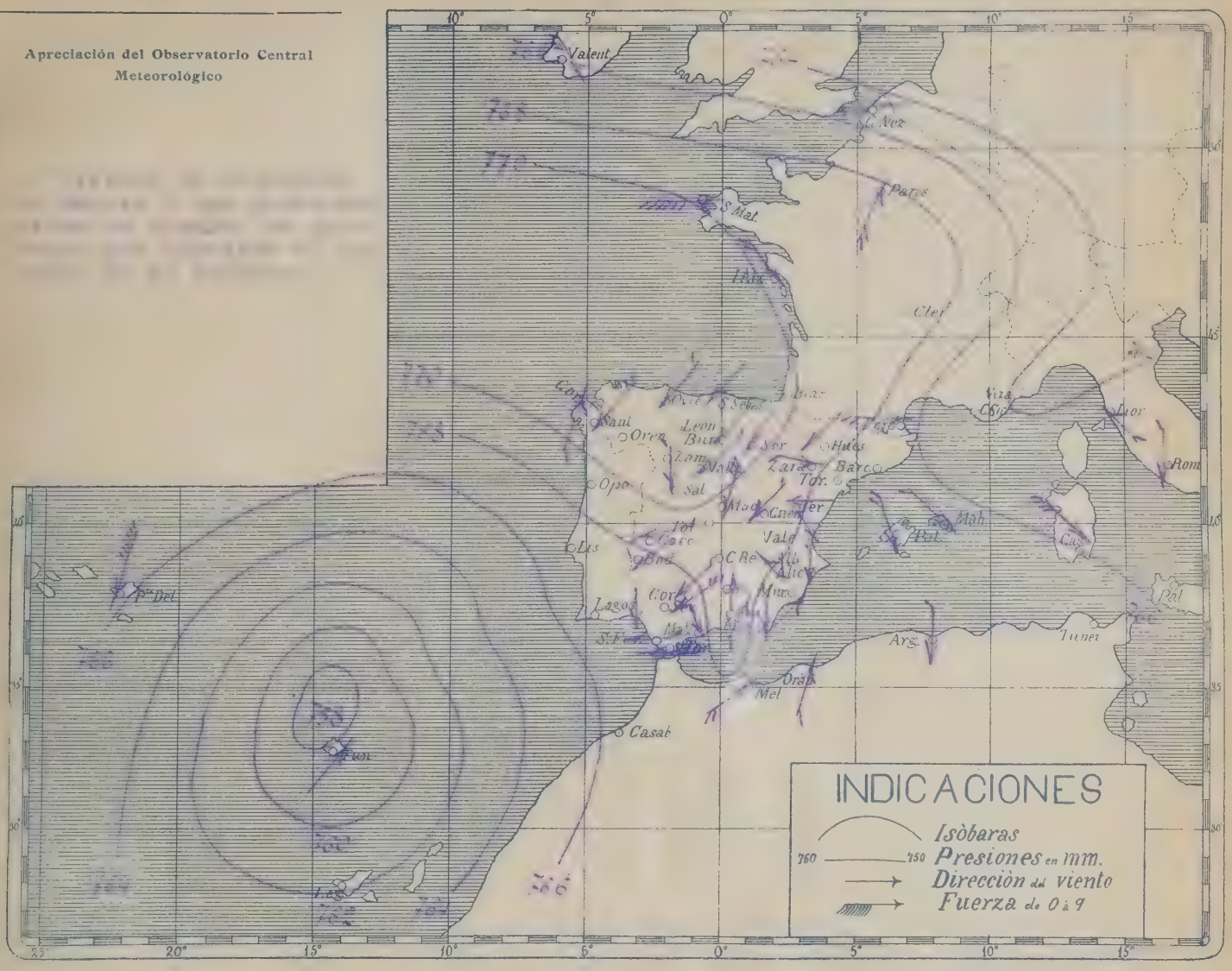

Año II Núm. [illegible]

CATEGORÍA: [illegible] RÉGIMEN

AMPLIACIÓN

[illegible]

[illegible] de tiempo en [illegible] ahora contrarres[illegible] superior.

[illegible] de Gibraltar bonanza con riesgo de vientos del N. al NE. en el Mediterráneo

Imprenta de José Ulla Serra

FEDERACION AGRARIA DE LEVANTE

SERVICIO ESPECIAL METEOROLÓGICO (por telégrafo) EN VALENCIA

MAPA *con la distribución de presiones y los vientos á las 8 de la mañana del* 29 Marzo 191

Apreciación del Observatorio Central Meteorológico

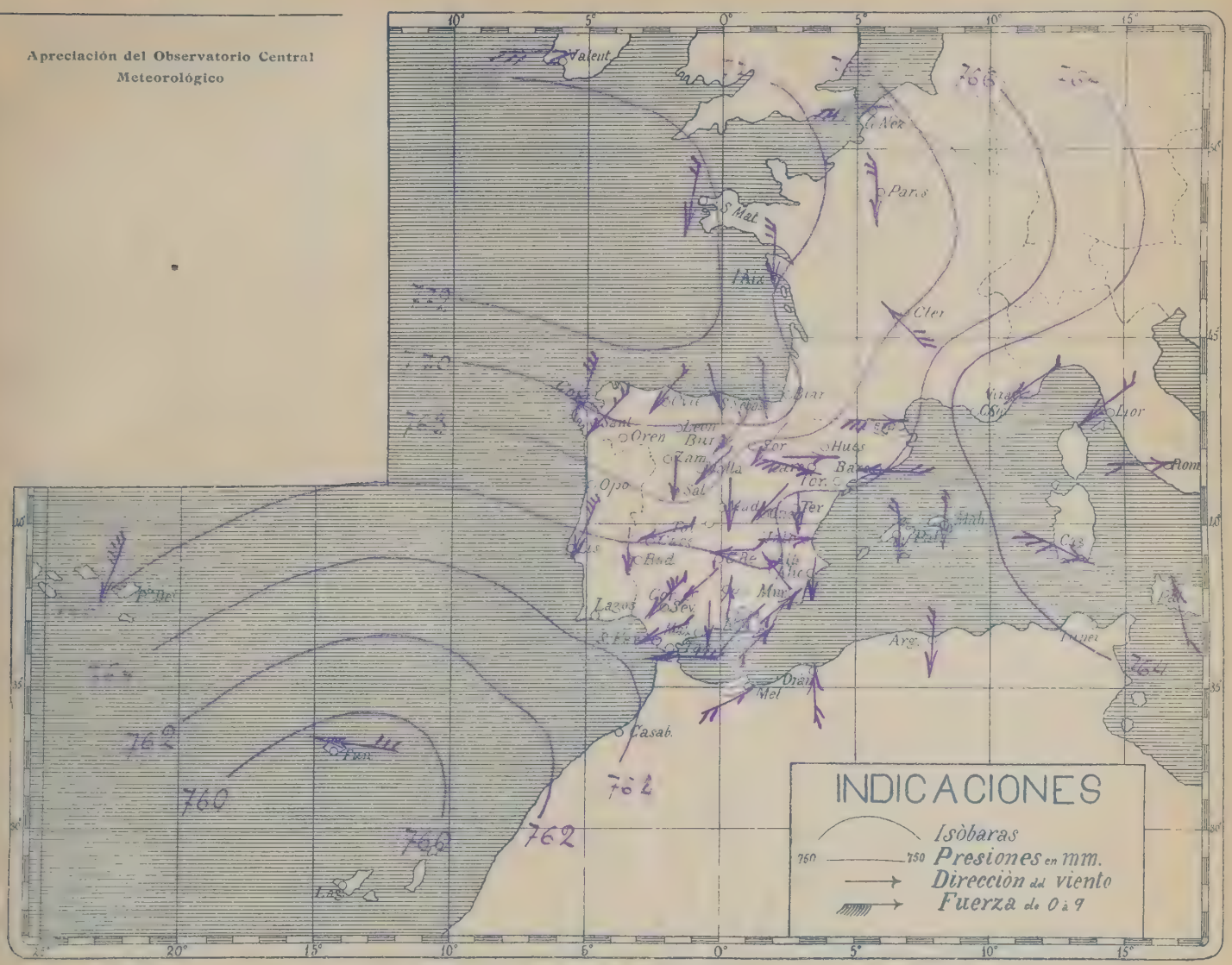

Año II Núm. 455.

CATEGORÍA: N. M. (Entre Norte y Marítima) RÉGIMEN

AMPLIACIÓN

Se acentúan las altas presiones al NW. de nuestra Península. La mayor en [illegible] tra en la Punta de Bretaña (SAINT-MATHIEU 772.1 m/m). Persiste la depresión de la isla de Madera (FUNCHAL 759.4 m/m) y sigue la otra área de presiones débiles vertiendo hacia el centro de Europa al Mediterráneo superior (CABO-SICIE 758.5 m/m).

INDICACIONES EVENTUALES: Por fin aparece hoy radicalmente cambiada la [illegible] atmosférica estableciéndose altas presiones hacia el Norte y bajas hacia el Sur. Sin embargo no se da plenamente la Categoría M. (Marítima) á causa de la existencia de bajas presiones hacia nuestro lado NE., las cuales neutralizan la acción del mínimo de la isla de Madera. Es lo probable que se prolongue esta situación siquiera aparezca hoy más acentuada la posibilidad de que extendiéndose el frío hacia nuestras latitudes la depresión de Madera lleguen á producirse lluvias.

AVISOS MARÍTIMOS: Vientos del NE. en el Océano. Levante debilitándose en el Estrecho de Gibraltar. Vientos del N. al NE. en el Mediterráneo.

NOTAS REGIONALES

TEMPERATURAS EXTREMAS:

Máxima: 30 en MURCIA.

Mínima: 4 en TERUEL.

Imprenta de José Vila Serra

FEDERACIÓN ... LEVANTE

SERVICIO ESPECIAL METEOROLÓGICO (por telégrafo) EN VALENCIA

MAPA *con la distribución de presiones y los vientos á las 8 de la mañana del* 30 Marzo 191

Apreciación del Observatorio Central Meteorológico

Se ha aproximado á nuestras costas la depresión de las Canarias y se va desvaneciendo el anticiclón del Atlántico. Es probable que continúe el Levante en el Estrecho y que haya algunas lluvias y marejada. Vientos del 1º y 2º cuadrantes en el Cantábrico.

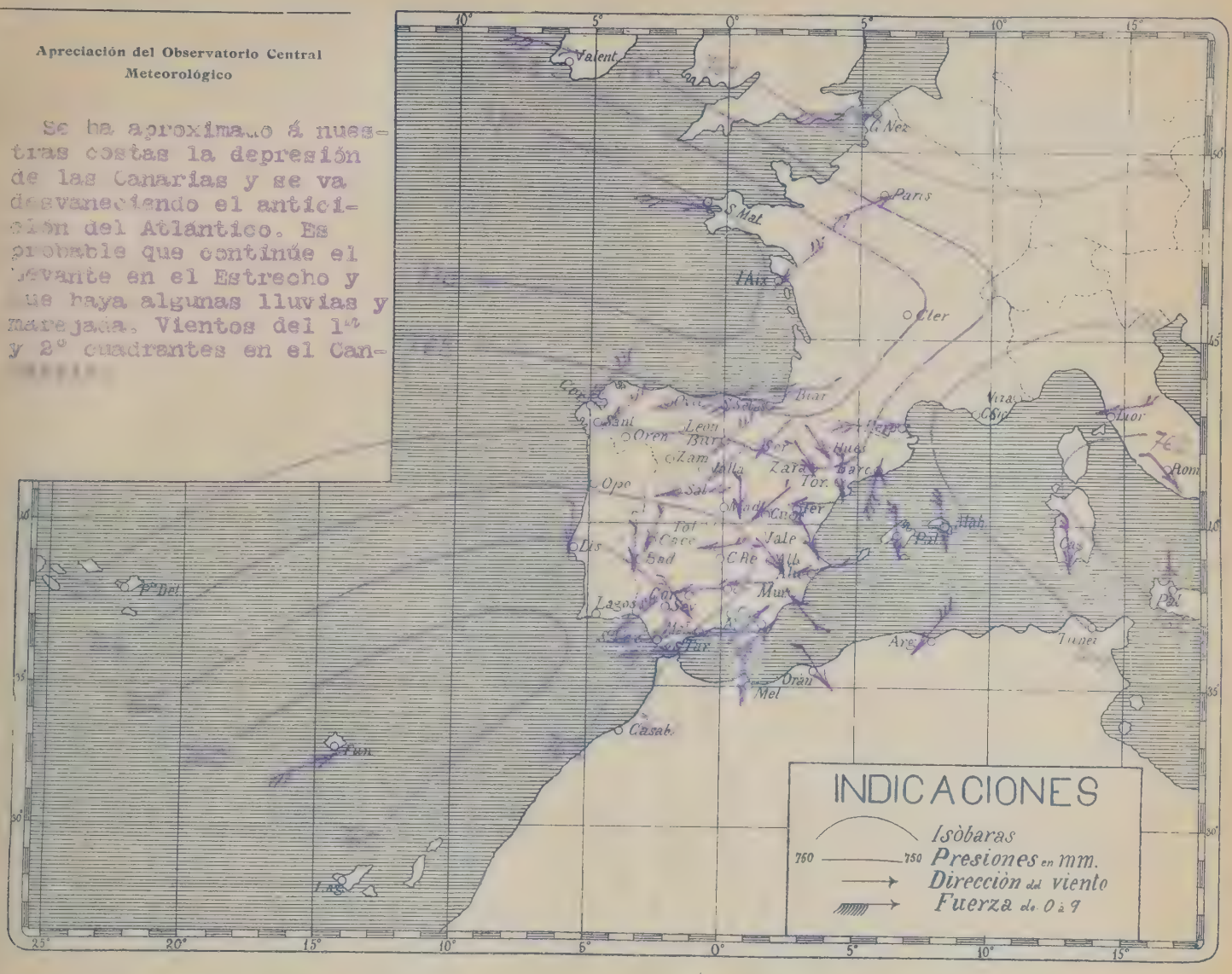

Año II Núm. 454.

CATEGORÍA: N. M. (Entre Norte y Marítima) RÉGIMEN ....

AMPLIACIÓN

La situación atmosférica es casi la misma de ayer sin mas diferencia que la de debilitarse las altas presiones del golfo de Vizcaya merced á una baja barométrica que se propaga desde el Norte con vientos del N. señalándose un mínimo hacia el Mar del Norte (GRIS-NEZ 763.7 m/m). Persisten bajas presiones tambien en el Mediterráneo superior y hacia Italia (ROMA 760.5 m/m) y á la vez sigue la otra depresión sobre la isla de Madera (FUNCHAL 758.3 m/m).

INDICACIONES EVENTUALES: Los efectos de la Categoría Marítima originada por la depresión de Madera siguen contrarrestados por las bajas presiones situadas á nuestro Norte y NE. (Categoría T.-Terral), con mayor relieve hoy que ayer.

AVISOS MARÍTIMOS: Vientos variables en el Océano. Levante en el Estrecho. Gibraltar. Vientos moderados á débiles del E. al NE. en el Mediterráneo.

NOTAS REGIONALES.

TEMPERATURAS EXTREMAS: MÁXIMA: 30 en MURCIA.
MÍNIMA: 5 en TERUEL.

Imprenta de José Vila Serra

FEDERACIÓN A... DE LEVANTE

SERVICIO ESPECIAL METEOROLÓGICO (por telégrafo) EN VALENCIA

MAPA *con la distribución de presiones y los vientos á las 8 de la mañana del* [illegible]

Apreciación del Observatorio Central Meteorológico

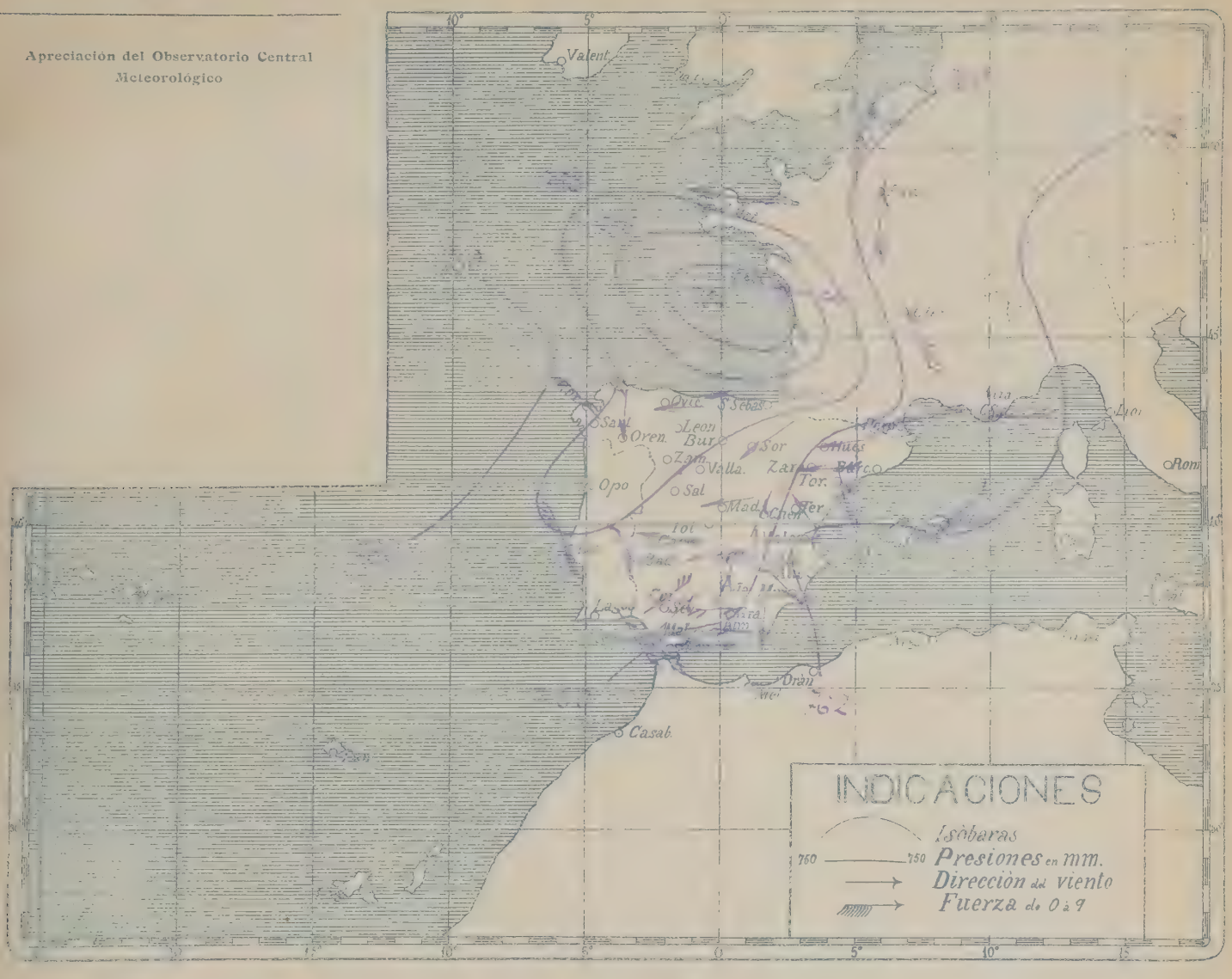

Año II Núm. 455

CATEGORÍA: [illegible] RÉGIMEN

AMPLIACIÓN

Se ha producido una depresión cuyo centro se halla sobre el golfo de Vizcaya (ISLA de AIX 754.0 m/m) y que se extiende por toda la Península Ibérica.

INDICACIONES PRINCIPALES: han comenzado á descargar lluvias tormentosas sobre las Castillas, Extremadura, Andalucía y Aragón. A nuestra región pueden cuanto más alcanzar también algunas ligeras lluvias con dicho carácter y [illegible] exposición á que vuelva á darse Tierra.

AVISOS MARÍTIMOS: Vientos del N. al NO. en el Atlántico [illegible]

NOTA. [illegible]

TEMPERATURAS EXTREMAS: [illegible] 20 en TERUEL.

[illegible]

Imprenta de José Vila Serra

LIBRARY
APR 17 1912
WEATHER BUREAU

FEDERACIÓN AGRARIA DE LEVANTE

APR 26 1912

SERVICIO ESPECIAL METEOROLÓGICO (por telégrafo) EN VALENCIA

MAPA *con la distribución de presiones y los vientos á las 8 de la mañana del* [illegible]

Apreciación del Observatorio Central Meteorologico

Al NW. de París se halla el centro de una borrasca de cierta intensidad (748 m/m). Es probable que el tiempo continúe lluvioso con vientos fuertes del Norte en el Cantábrico y [illegible]

Año II Núm. 456.

CATEGORÍA: I. (Terral). RÉGIMEN 1.-2.

AMPLIACIÓN

La depresión producida ayer sobre e[illegible] ... [illegible] trasladándose hacia el Este y pres[illegible] francés (PARIS 748.0 m/m) y otro en el Me[illegible] Las presiones mas altas se extienden de N[illegible] 7[illegible] m/m.

INDICACIONES REGIONALES: Las l[illegible] ocurieron escasas y débiles á nuestr[illegible] en efecto, [illegible] de tierra de entre NW. y N. que es lo probable se prolonguen [illegible]

AVISOS MARÍTIMOS: Vientos del NE. en el Canal [illegible] ... [illegible] las demas costas. Vientos [illegible]

N O T A S R E G I O N A L E S.

[illegible] máxima, 21 en MURCIA

[illegible]

[illegible] 6 en CASTELLON, 1 en TORTOSA.

FEDERACION ... DE LEVANTE

SERVICIO ESPECIAL METEOROLÓGICO (por telégrafo) EN VALENCIA

MAPA *con la distribución de presiones y los vientos á las 8 de la mañana del* [illegible]

Apreciación del Observatorio Central Meteorológico

Faltan los telegramas de Italia. En el Mediterráneo superior existe una borrasca y otra perturbación atmosférica al W. de Marruecos. Es probable que continúen los vientos de la región del W. en las costas del Mediterráneo. Vientos frescos á duros del 1º y 2º cuadrantes en el Estrecho.

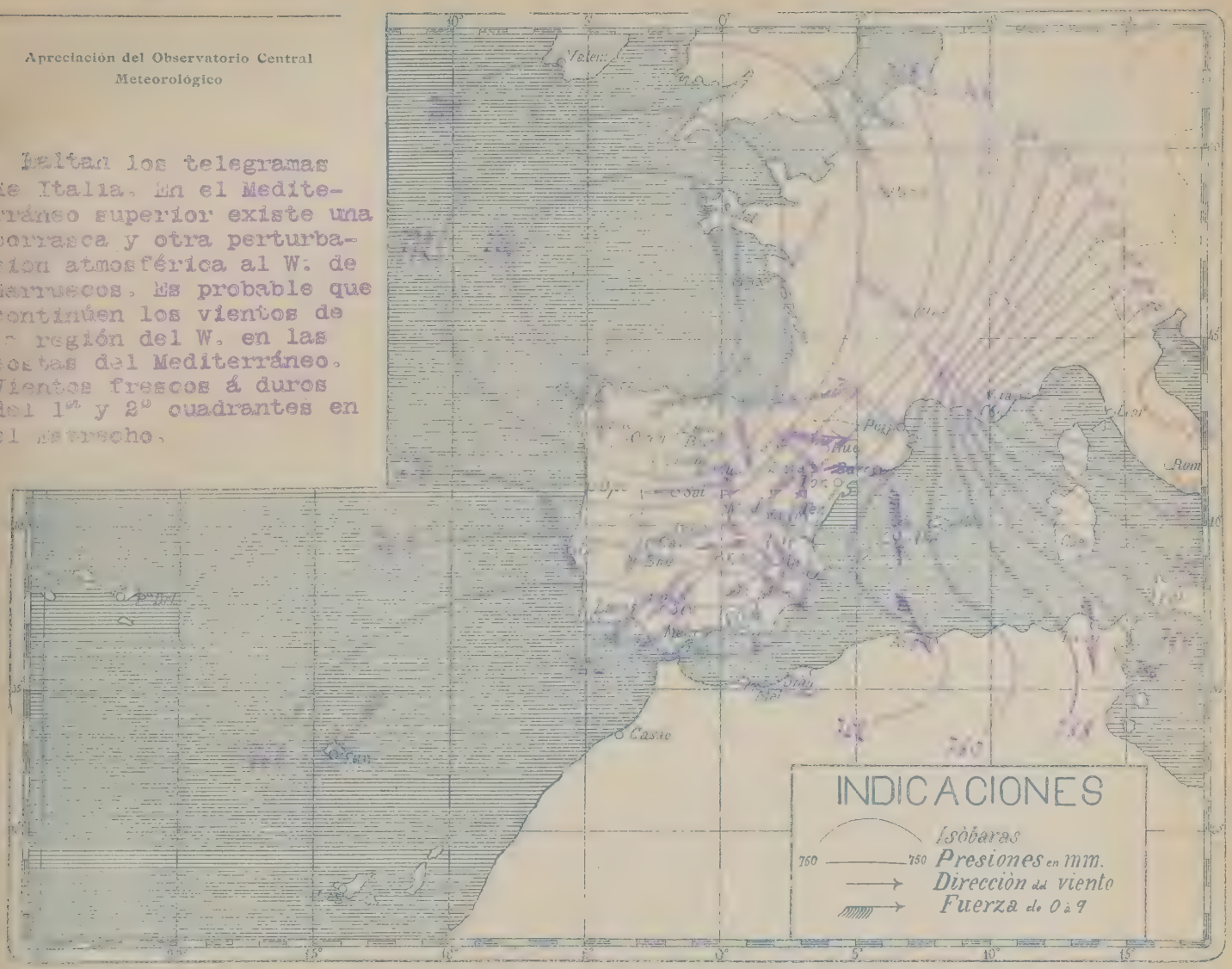

AÑO II NÚM. 457.

CATEGORÍA: N. (Norte). RÉGIMEN

AMPLIACIÓN

El centro de la depresión se halla hoy en el Mar Adriático (POLA 746.1 m/m) y se ha producido un área de bajas presiones al W. de España y W. de Francia (SAINT-MATHIEU 774.6 m/m).

INDICACIONES EVENTUALES: La baja de temperatura puede extenderse bastante en la próxima noche que en tal aspecto será peligrosa para la vegetación, aunque no es lo probable se prolonguen mucho los efectos del frío pues nuevamente empezarán á soplar los vientos del SW. y W. sobre Inglaterra y Canal de la Mancha.

AVISOS MARÍTIMOS. Vientos al W. en el Canal de la Mancha, rápidos del S. hacia el W. en el Océano. Levante en el Estrecho de Gibraltar. Vientos del 3. debilitándose en el Mediterráneo.

N O T A S R E G I O N A L E S.

TEMPERATURAS EXTREMAS.

Máxima: 26 en MURCIA.

Mínima: 2 bajo cero en TERUEL.

FEDERACION AGRARIA DE LEVANTE

SERVICIO ESPECIAL METEOROLÓGICO (por telégrafo) EN VALENCIA

MAPA *con la distribución de presiones y los vientos á las 8 de la mañana del* [illegible]

Apreciación del Observatorio Central Meteorológico

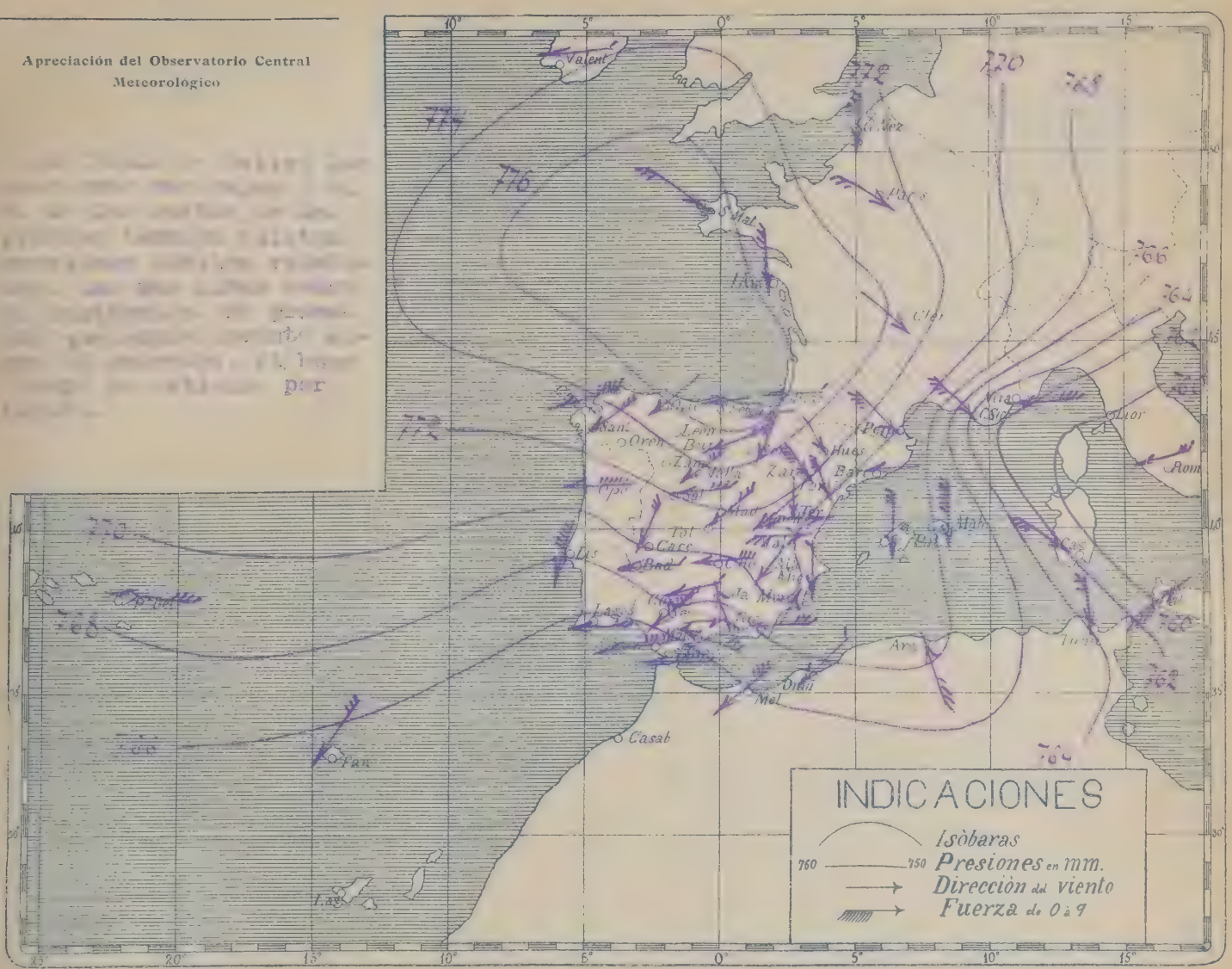

AÑO II NÚM. [illegible]

CATEGORÍA: [illegible] RÉGIMEN

AMPLIACIÓN

Se consolidan las altas presiones al Norte de España y W. de Francia registra en SAINT-MATHIEU (776.4 m/m). Las presiones más bajas se hallan sobre Italia (PALERMO 759.0 m/m) y hay otra zona de presiones débiles relativas al SW (TARIFA 764.8 m/m).

INDICACIONES EVENTUALES: [illegible] paña las siguientes: Burgos [illegible] jo cero. Es pues muy posib[illegible] tra región haya sufrido el [illegible]

AVISOS MARITIMOS: Vientos moderados á fuertes del NE. en el Atlántico. Viento muy duro en el Estrecho de Gibraltar y costas del Norte de Marruecos. Vientos moderados del N. al NE. en el Mediterráneo.

NOTAS [illegible]

Máxima: 21 en MURCIA

TEMPERATURAS EXTREMAS.

Mínima: 5 bajo cero en TERUEL

Imprenta de José Vila Serra

FEDERACION AGRARIA DE LEVANTE

SERVICIO ESPECIAL METEOROLÓGICO (por telégrafo) EN VALENCIA

MAPA *con la distribución de presiones y los vientos á las 8 de la mañana del*

Apreciación del Observatorio Central Meteorológico

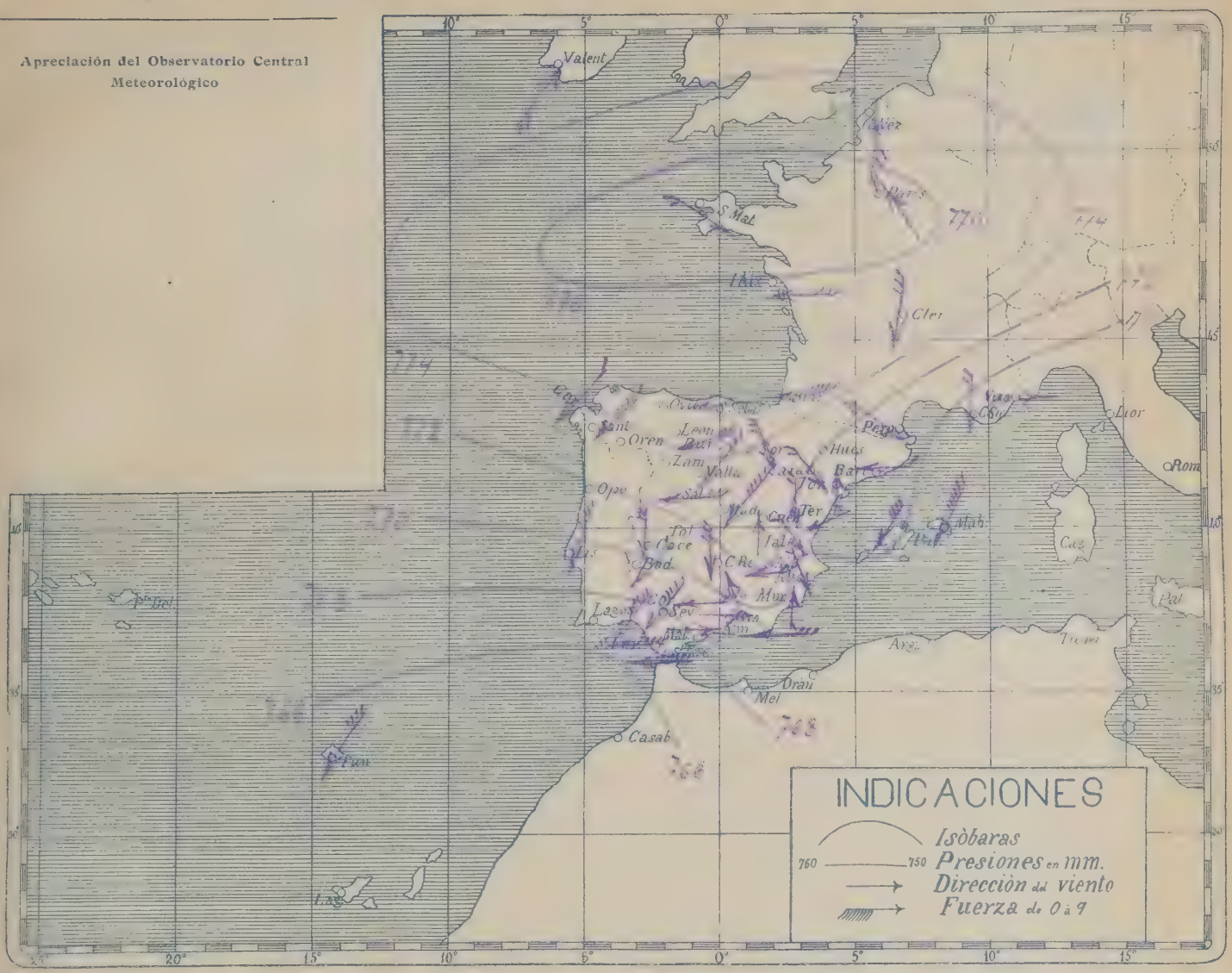

AÑO II NÚM. 459.

CATEGORÍA: M.—(Marítima) RÉGIMEN

AMPLIACIÓN

Las más bajas se hallan hacia la isla de Madera (FUNCHAL 764.8 m/m).

Sud de la región.

anteanoche ha perjudicado en efecto al viñedo.

vante duro en el Estrecho de Gibraltar.

N O T A S R E G I O N A L E S.

Máxima: 20 en MURCIA y TORTOSA.

Mínima: 2 bajo cero en TERUEL.

Imprenta de José Vila Serra

FEDERACION AGRARIA DE LEVANTE

SERVICIO ESPECIAL METEOROLÓGICO (por telégrafo) EN VALENCIA

MAPA *con la distribución de presiones y los vientos á las 8 de la mañana del* [illegible]

Apreciación del Observatorio Central Meteorológico

Faltan muchos telegramas. Persisten las presiones débiles hacia las Canarias y se establecen las más altas en el golfo de Gascuña. El buen tiempo se extiende por España. Aún es probable que continúe el Levante en el Estrecho.

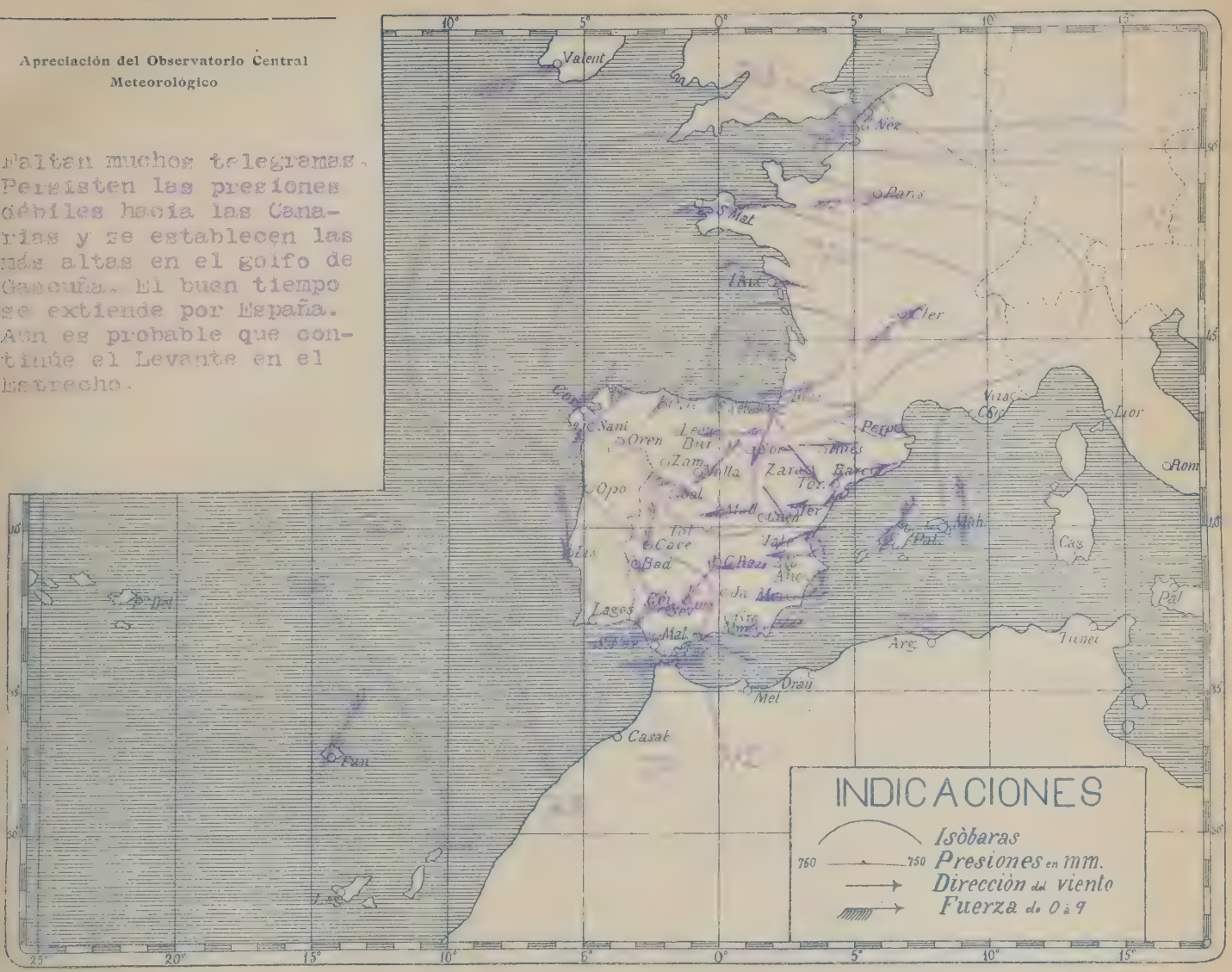

Año II Núm: 460.

CATEGORÍA: E. (Equilibrio). RÉGIMEN

AMPLIACIÓN

Las altas presiones situadas á nuestro Norte se repliegan hacia su la[illegible] (SAN SEBASTIAN 776.0 m/m) á causa de llegar vientos del SW. con descenso [illegible]trico (GRIS-NEZ 766.4 m/m) sobre Inglaterra y Canal de la Mancha. Se mantiene la otra zona de presiones débiles en los parajes de la isla de Madera (FUNCHAL 764.[illegible] m/m).

INDICACIONES EVENTUALES: Ha cesado la débil actuacción de la Categori[illegible] [illegible] Categoria T. (Terral). Por de pronto seguirá el buen tiempo.

AVISOS MARITIMOS: Vientos fuertes del SW. al W. en el [illegible] Levante en el Estrecho de Gibraltar. Bonanza en el Mediterráneo

[illegible]

TEMPERATURAS EXTREMAS: Maxima: 22 en MURCIA.
Minima: 3 bajo cero en TERUEL.

Imprenta de José Vila Serra

FEDERACION ... DE LEVANTE

SERVICIO ESPECIAL METEOROLÓGICO (por telégrafo) EN VALENCIA

MAPA *con la distribución de presiones y los vientos á las 8 de la mañana del* [illegible]

Apreciacion del Observatorio Central Meteorológico

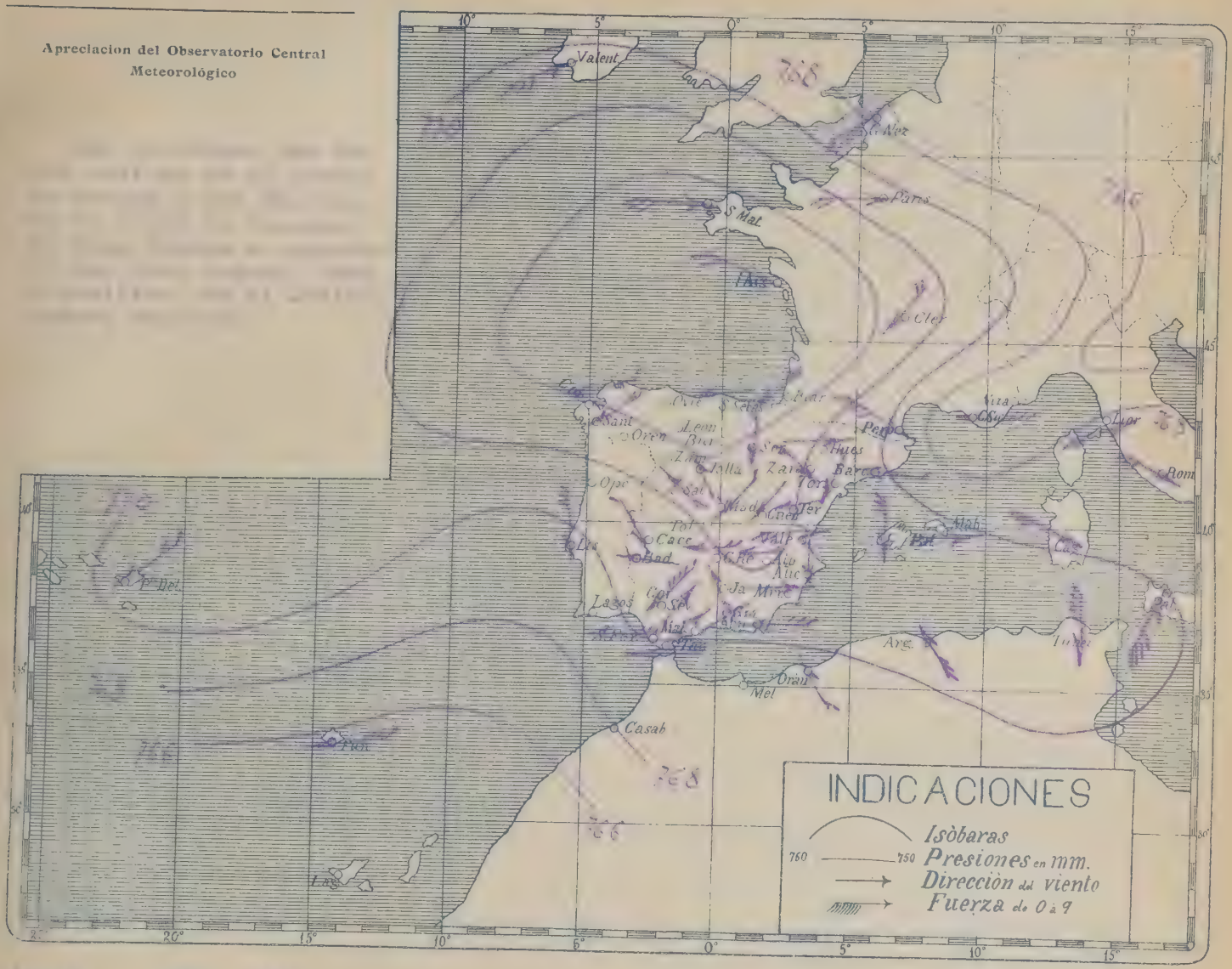

AÑO II NÚM. [illegible]

CATEGORÍA: [illegible] RÉGIMEN

AMPLIACIÓN

Imprenta de José [illegible]

FEDERACION AGRARIA DE LEVANTE

SERVICIO ESPECIAL METEOROLÓGICO (por telégrafo) EN VALENCIA

MAPA *con la distribución de presiones y los vientos á las 8 de la mañana del*

Apreciación del Observatorio Central Meteorológico

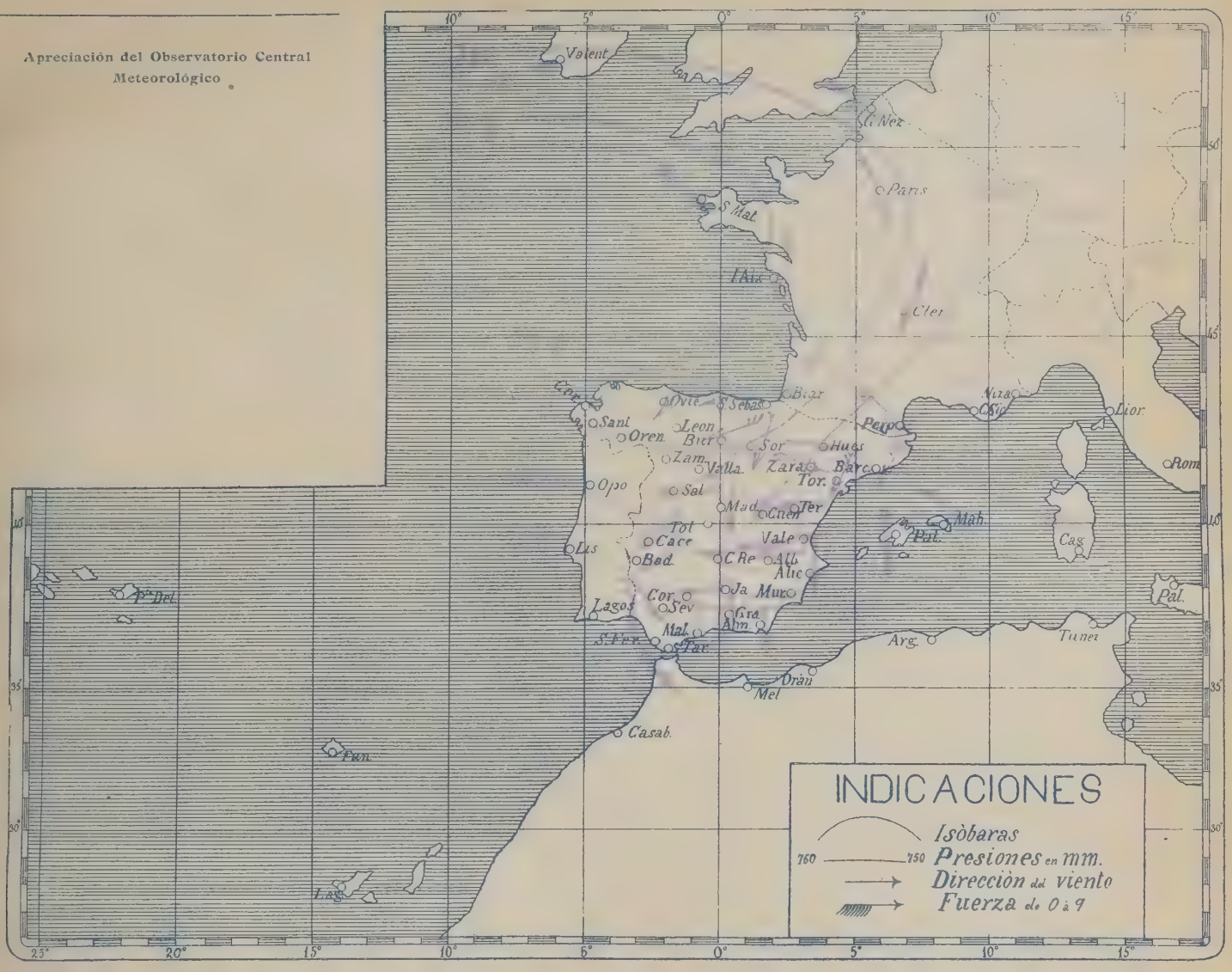

AÑO II NÚM. 462.

CATEGORÍA: E. (Equilibrio). RÉGIMEN

AMPLIACIÓN

mente afectado en M. (Mar

FEDERACIÓN ... DEL LEVANTE

SERVICIO ESPECIAL METEOROLÓGICO (por telégrafo) EN VALENCIA

MAPA *con la distribución de presiones y los vientos á las 8 de la mañana del*

Apreciacion del Observatorio Central Meteorologico

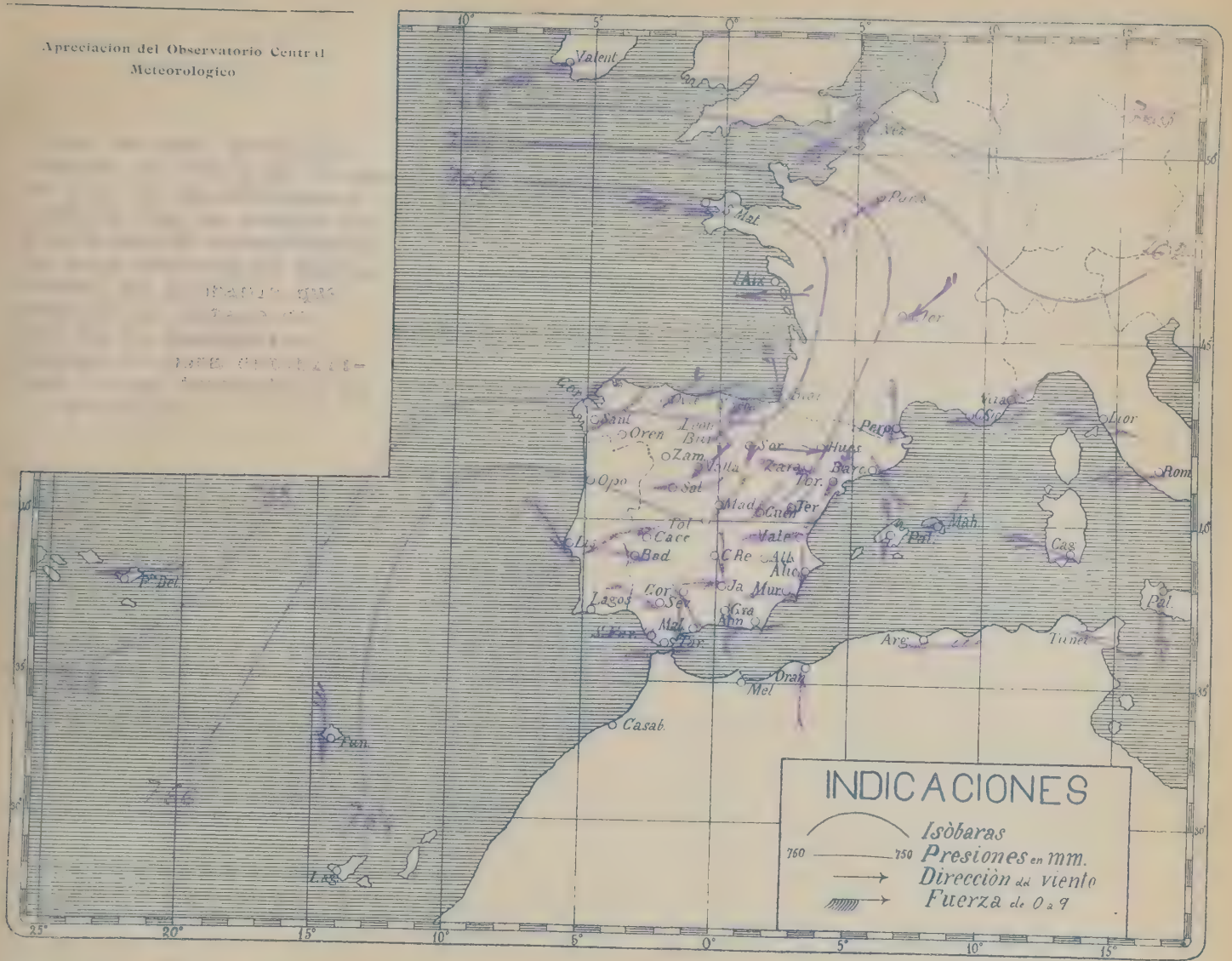

AÑO II NÚM. 463.

CATEGORÍA: [illegible] RÉGIMEN

AMPLIACIÓN

FEDERACION AGRARIA DE LEVANTE

SERVICIO ESPECIAL METEOROLÓGICO (por telégrafo) EN VALENCIA

MAPA *con la distribución de presiones y los vientos á las 8 de la mañana del* 8 Abril 1911

Apreciación del Observatorio Central Meteorológico

[illegible]

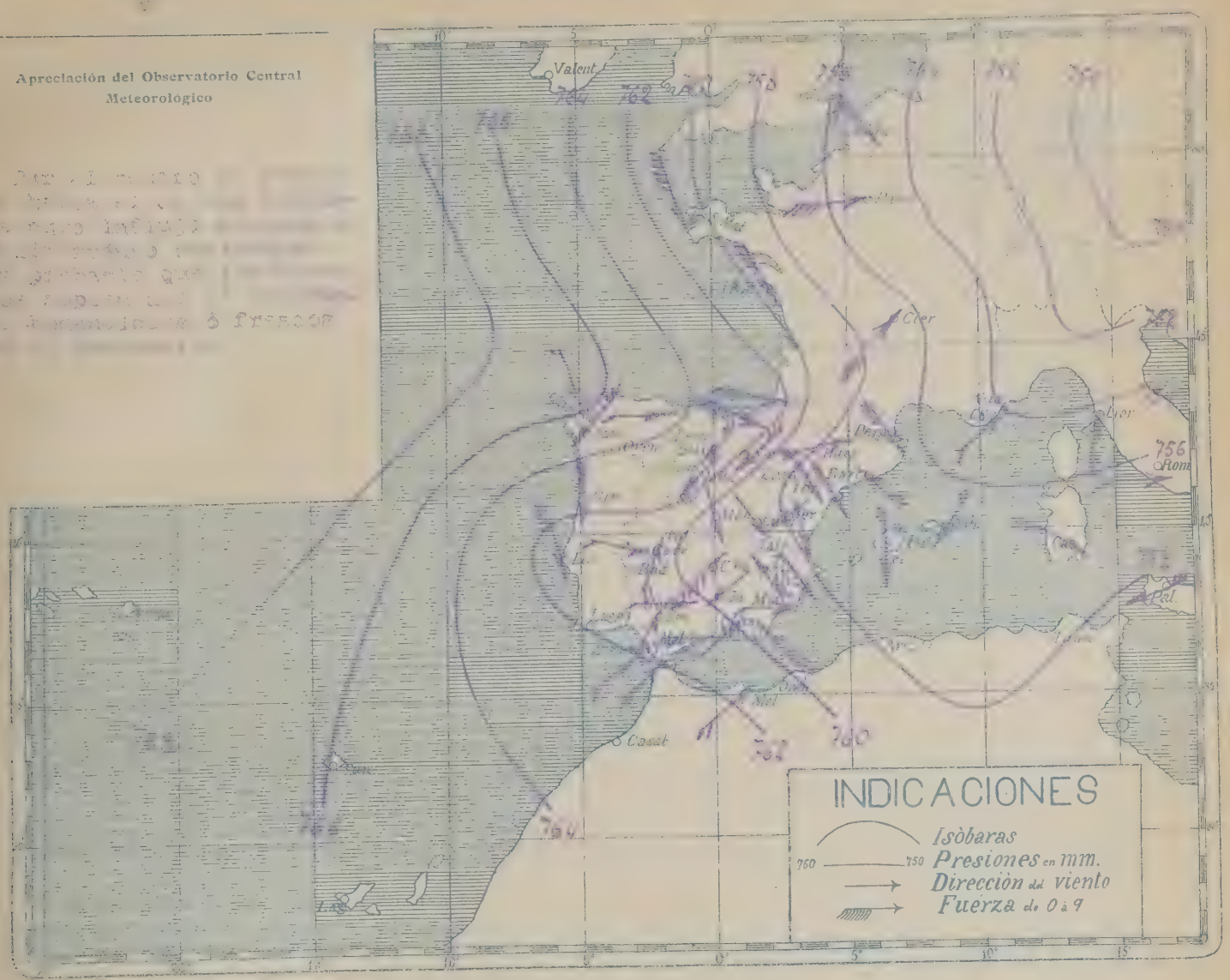

Año II Núm. 464.

CATEGORÍA: 1ª (Terral) RÉGIMEN Tierra.

AMPLIACIÓN

Una extensa área de bajas presiones tiene su centro sobre el [illegible] de Europa (VIENA 740.0 m/m) y prolonga su álveo hacia el Mediterráneo y Sud de nuestra Península. Las altas presiones están situadas en el Atlántico apoyándose sobre el NW. de Europa (CORUÑA 766.0 m/m).

INDICACIONES EVENTUALES: Están indicados vientos del NW. al NE. con descenso de temperatura.

AVISOS MARITIMOS: Vientos fuertes del NW. al N. en el Océano y Cantábrico. Vientos del NW. al NE. en el Mediterráneo.

[illegible]

Máximas 26 en TERUEL.

[illegible]

FEDERACION AGRARIA DE LEVANTE

SERVICIO ESPECIAL METEOROLÓGICO (por telégrafo) EN VALENCIA

MAPA *con la distribución de presiones y los vientos á las 8 de la mañana del* 10 Abril 1912

Apreciación del Observatorio Central Meteorológico

En el Mar del Norte y en el golfo de Génova existen dos centros borrascosos.
El buen tiempo se extiende por España.

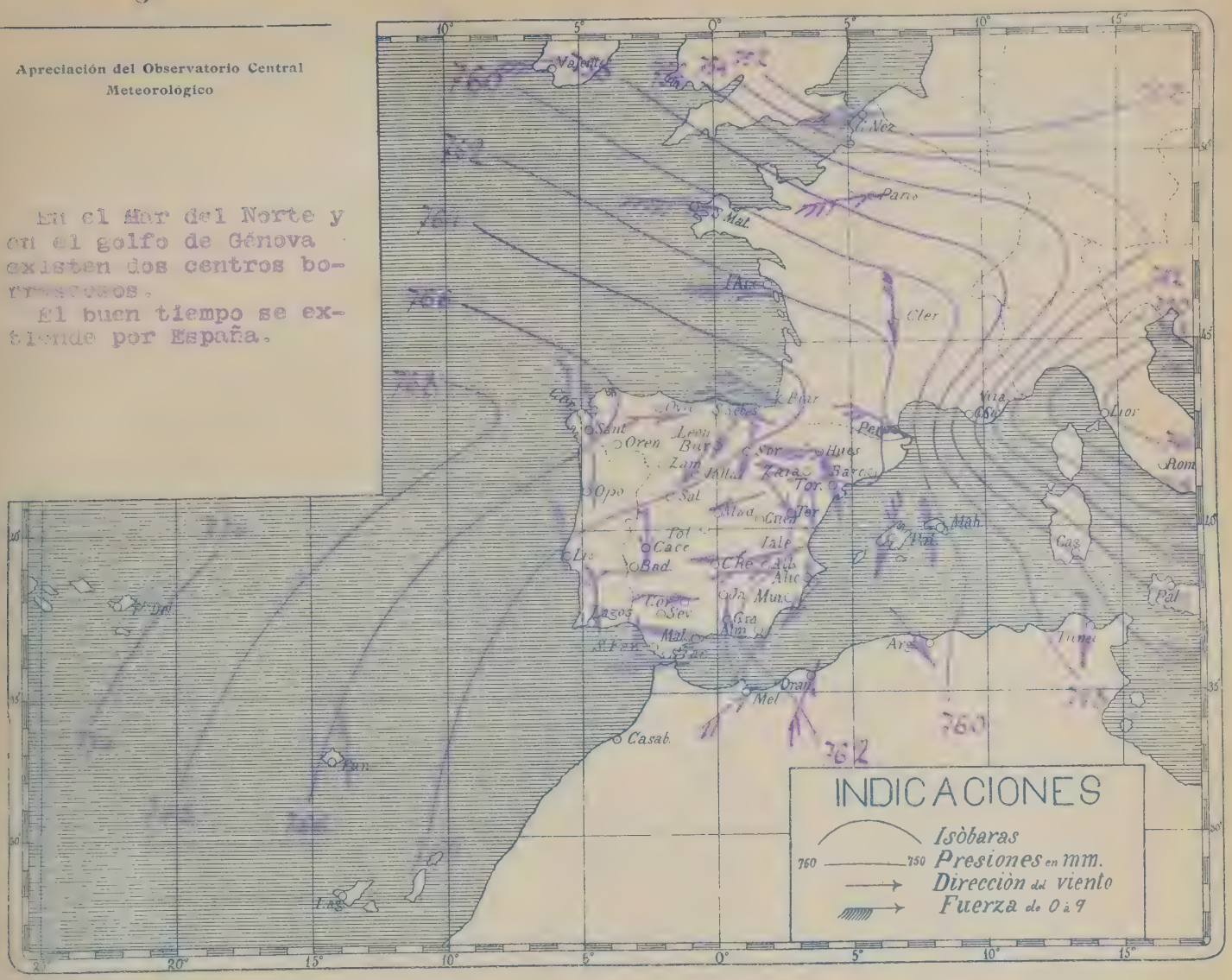

AÑO II NÚM. 465.

CATEGORÍA: T. (Terral) RÉGIMEN T.-2.

AMPLIACIÓN

Las altas presiones siguen en el Atlántico y apoyándose en el NW. de nuestra Península (CORUÑA 767.1 m/m). Una intensa borrasca tiene su centro en el Adriático (POLA 748.0 m/m) afectando directamente á los golfos de Génova y de León y otra nueva depresión llega á Francia desde el Mar del Norte (GRIS-NEZ 751.4 m/m).

INDICACIONES EVENTUALES: El descenso de temperatura ha sido esta vez más acentuado en Francia que en España pero tampoco se ha extremado allí mucho y sólo en el termómetro. En Clermont la mínima ha sido de 2 bajo cero y en Perpiñán de 6 sobre cero por lo cual es de suponer que en las zonas vitícolas no habrá bajado de cero el termómetro. En España se han señalado 2 sobre cero en Valladolid y 8 bajo cero sobre cero en Albacete.

En cuanto á la disposición general atmosférica está indicada la continuación de la Categoria T. (Terral).

AVISOS MARITIMOS: Vientos del E. al NW. en el Océano y Cantábrico. Del E. en el Mediterráneo.

N O T A S R E G I O N A L E S.

TEMPERATURAS EXTREMAS:
Máxima: 22 en ALICANTE.
Mínima: 0 en TERUEL.

FEDERACIÓN AGRÍCOLA DE LEVANTE

SERVICIO ESPECIAL METEOROLÓGICO (por telégrafo) EN VALENCIA

MAPA *con la distribución de presiones y los vientos á las 8 de la mañana del* 11 Abril 1

Apreciación del Observatorio Central Meteorológico

rea de pre-
relativas,
favorable
formen tor-

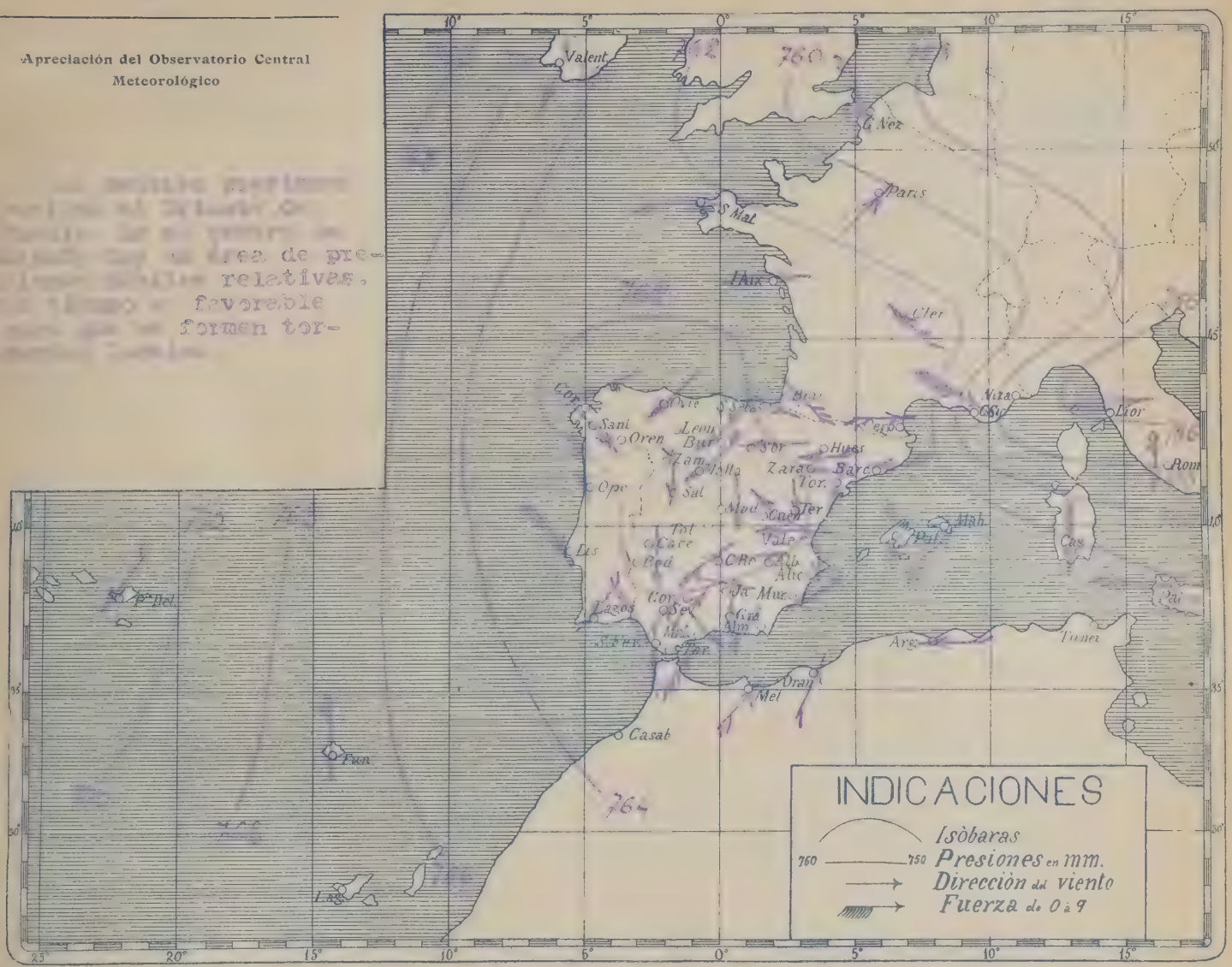

AÑO II NÚM. 466.

CATEGORÍA: P. en T. (Peninsular en Terral) RÉGIMEN

AMPLIACIÓN

La borrasca del Adriático ocupa la misma posición (POLA 755.6 m/m), pero se debilita mucho. Se está produciendo una perturbación al parecer de importancia sobre España, en todo cuyo perímetro, singularmente hacia el NW., baja el barómetro (CORUÑA 761.1 m/m). Por Inglaterra y Canal de la Mancha avanza subida barométrica. (VALENTIA 764.5 m/m) con rotación de vientos al N. y NE.

INDICACIONES EVENTUALES: La situación es abonada á que s[illegible] lluvias si avanzan hacia el Sud las altas presiones y empujan al [illegible] trico en formación sobre España. Hay, sin embargo, el muy posible riesgo de qu[illegible] tal mínimo se corra hacia Francia, afectando muy poco ó imperfectamente á nuest[illegible] región de Levante.

AVISOS MARITIMOS: Vientos variables con tendencia al N. y NE. en todas las costas.

NOTAS REGIONALES

TEMPERATURAS EXTREMAS: Máximas: 24 en MURCIA
Mínimas: 3 en TERUEL.

Imprenta de José Vila Serra

FEDERACIÓN ACADÉMICA DE LEVANTE

SERVICIO ESPECIAL METEOROLÓGICO (por telégrafo) EN VALENCIA

MAPA *con la distribución de presiones y los vientos á las 8 de la mañana del* [illegible]

Apreciación del Observatorio Central Meteorológico

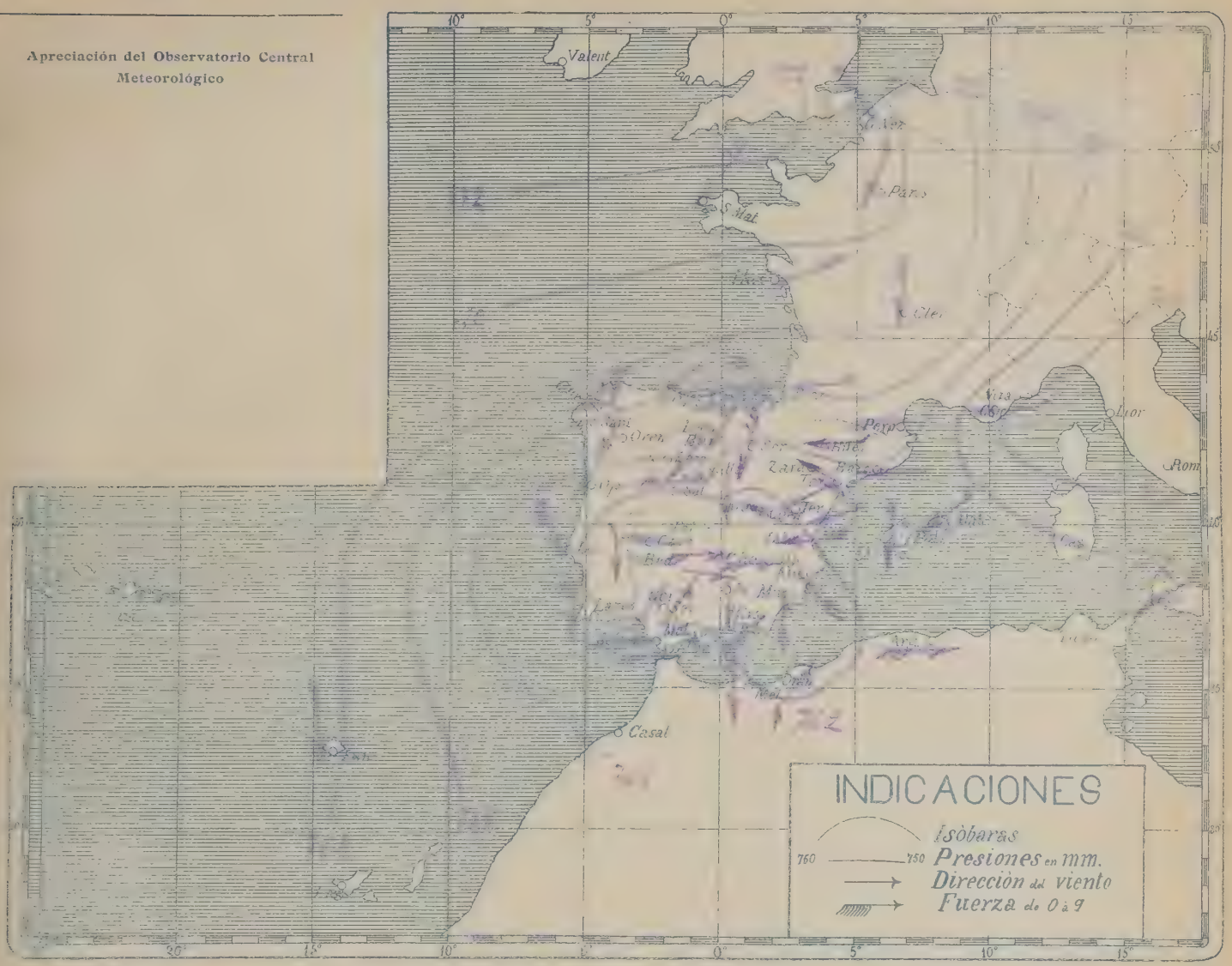

Imprenta de José Vila Serra

AÑO II NÚM. 467

CATEGORÍA: M. (Marítima) RÉGIMEN [illegible]

AMPLIACION

[illegible]

[illegible]ICACIONES EVENTUALES [illegible] y empezaban esta mañana á pro[illegible] [illegible]ido muy poco. Más la situación es a[illegible] [illegible] al E. En Francia se dá consid[illegible] [illegible] extremarse en la próxima noche.

AVISOS MARITIMOS: Vientos del NE. en el Océano y Mediterráneo. [illegible] Estrecho de Gibraltar y Mar [illegible]

N O T A S [illegible]

[illegible]

[illegible]

[illegible]

FEDERACION AGRARIA DE LEVANTE

SERVICIO ESPECIAL METEOROLÓGICO (por telégrafo) EN VALENCIA

MAPA *con la distribución de presiones y los vientos á las 8 de la mañana del* [illegible]

Apreciación del Observatorio Central Meteorológico

[illegible]

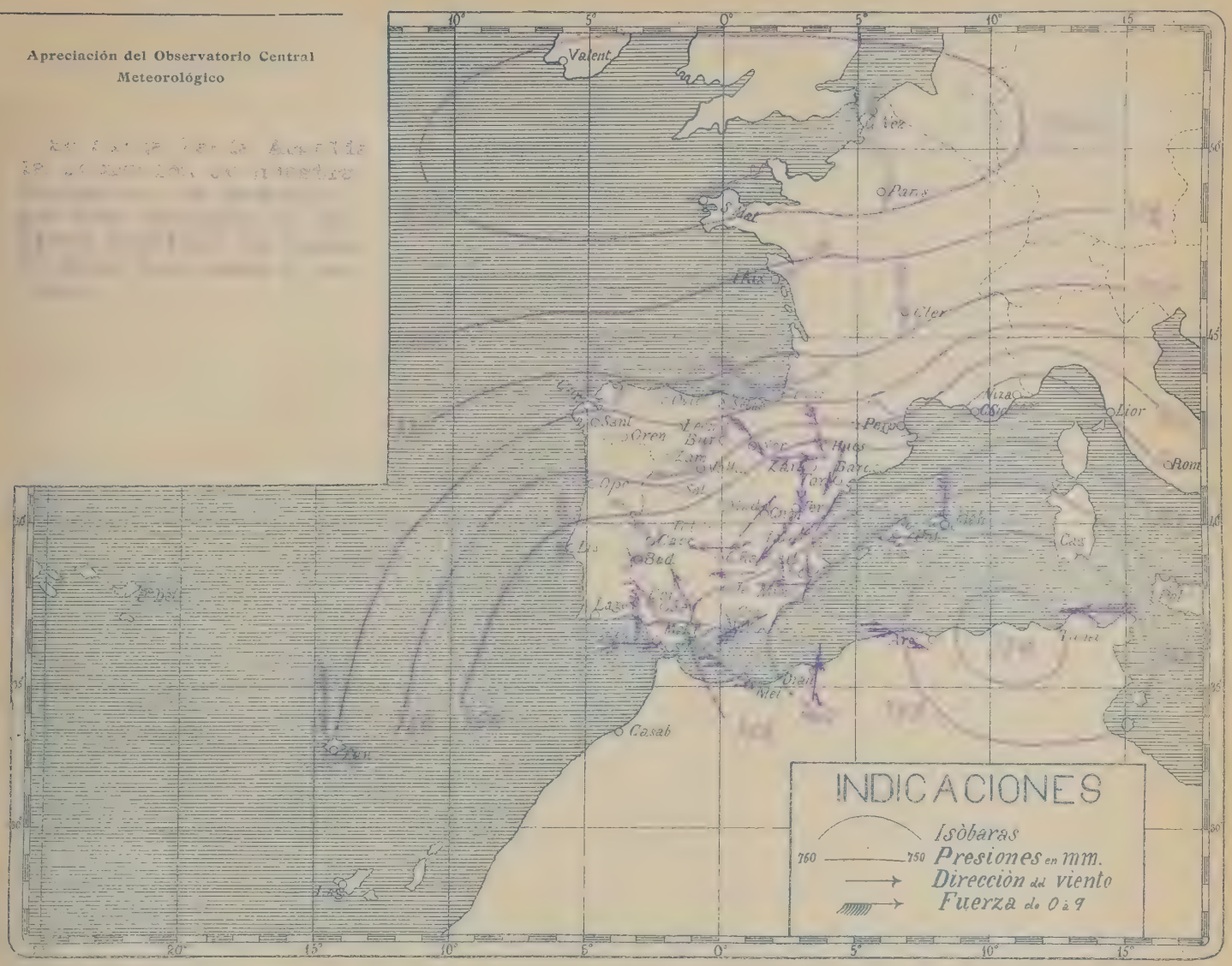

AÑO II NÚM. 468.

CATEGORÍA: M. (Marítima) RÉGIMEN M.-1.

AMPLIACION

Continúan las altas presiones ocupando por entero [illegible] España. La mayor se registra en PARIS (774.6 [illegible] situado ayer sobre MURCIA se ha corrido por [illegible] (TUNEZ 756.9 m/m) pero continúan sometidas á su [illegible] nuestra Península.

INDICACIONES EVENTUALES: Continuidad de la Categoría M. (Marítima). No [illegible] extremado la baja de temperatura en Francia. Tan solo ha helado ligeramente en el centro y en la zona de París

AVISOS MARITIMOS: Vientos del NE. en el Océano, del W. en el Estrecho de Gibraltar y del NE. al N. en el Mediterráneo.

N O T A S R E G I O N A L E S

TEMPERATURAS EXTREMAS:
: Máxima: 19 en MURCIA.
: Mínima: 5 en ALBACETE y TERUEL

LLUVIAS: La zona donde han sido más copiosas las lluvias coincide [illegible] con la parte central de la región de Levante. Castellón 42 m/m, Alicante 29 y [illegible] desde las 3 de la tarde de ayer á igual hora de hoy 36.7. [illegible] se han recojido 2 m/m, 4 en Murcia, 9 en Albacete, [illegible]
En Bonete (Albacete) hasta las 6 de la tarde de ayer [illegible] hasta igual hora 16.5 m/m. En [illegible] hasta las 10 de la noche [illegible] (Montes de Buñol) hasta las 12 de la noche 48 m/m. En [illegible]

[illegible]

·FEDERACIÓN·AGRARIA·DE·LEVANTE·

SERVICIO ESPECIAL METEOROLÓGICO (por telégrafo) EN VALENCIA

MAPA *con la distribución de presiones y los vientos á las 8 de la mañana del* [illegible]

Apreciación del Observatorio Central Meteorológico

Año II Núm. 469.

CATEGORÍA: M. (Marítima). RÉGIMEN

AMPLIACION

Continuan las altas presiones á nuestro lado Norte. La mayor se registra [illegible] (VALENCIA 774.7 m/m). La borrasca de los pasados dias se ha interna[illegible] Mediterráneo. La presión más baja se registr[illegible]

INDICACIONES EVENTUALES: Es inconsistente el buen tiempo por seguir [illegible] categoría M. hay por tanto exposición á que recalen los v[illegible] [illegible] bajas temperaturas en Francia con riesg[illegible] [illegible] la próxima noche en España.

AVISOS MARITIMOS: Vientos moderados á débiles del NE. [illegible] NE. en el Mediterráneo.

[illegible]

: Mínima: 1 bajo [illegible] en TERUEL.

LLUVIAS: En VALENCIA se recogieron ayer [illegible] 2.2 m/m; [illegible] 57.8. PUEBLA de VALLBONA; total 41.5. MASIA de POYO [illegible] CASTELLON; total 50.0. SEGORBE; [illegible] 2[illegible] 2 y COCENTAINA 39.7.

[illegible]

FEDERACION AGRARIA DE LEVANTE

SERVICIO ESPECIAL METEOROLÓGICO (por telégrafo) EN VALENCIA

MAPA *con la distribución de presiones y los vientos á las 8 de la mañana del*

Apreciación del Observatorio Central Meteorologico

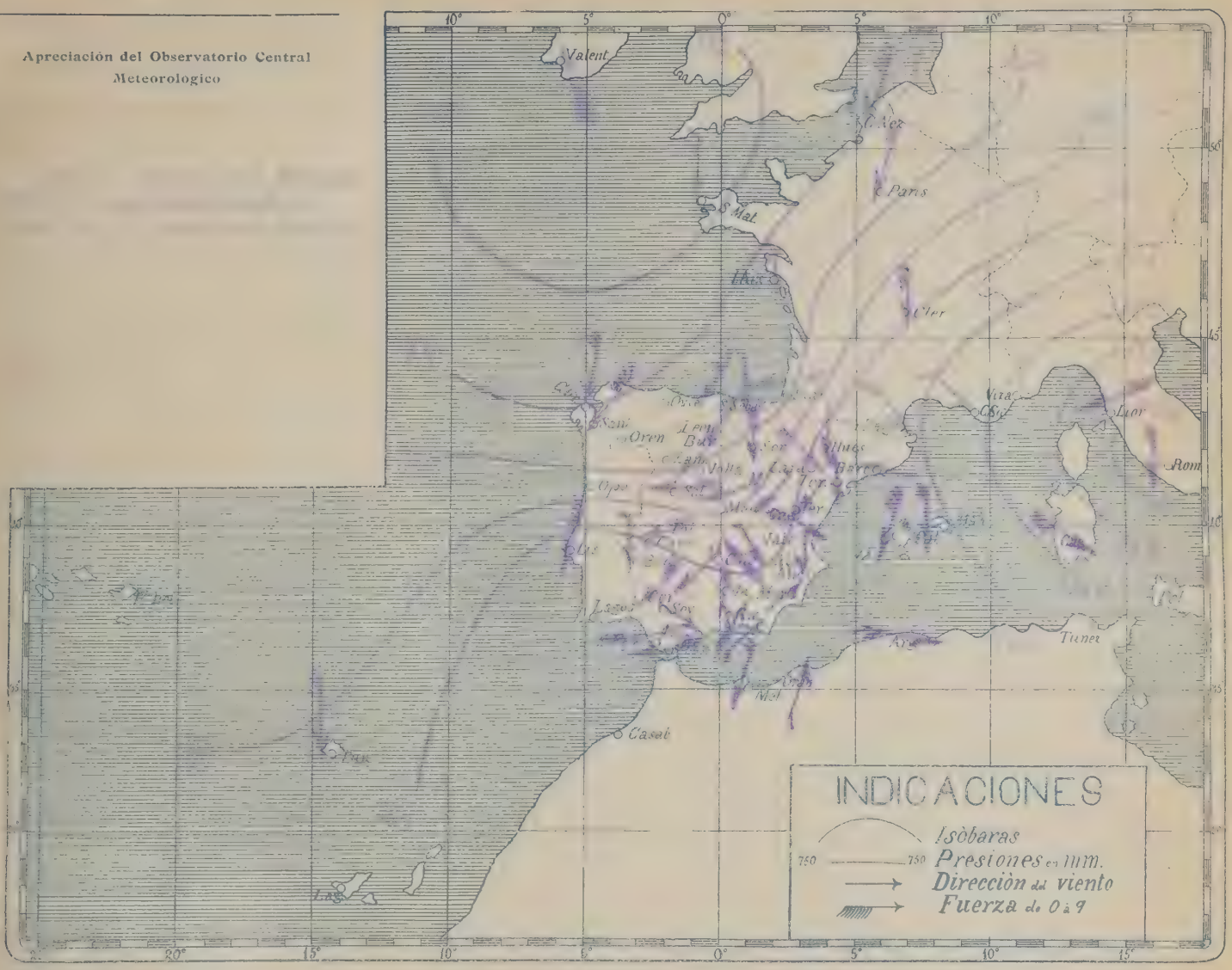

AÑO II NÚM. 470.

CATEGORÍA: N. M. (Entre Norte y Mediodía, RÉGIMEN

AMPLIACIÓN

FEDERACION AGRARIA DE LEVANTE

SERVICIO ESPECIAL METEOROLÓGICO (por telégrafo) EN VALENCIA

MAPA *con la distribución de presiones y los vientos á las 8 de la mañana del* 16 Abril

Apreciación del Observatorio Central Meteorológico

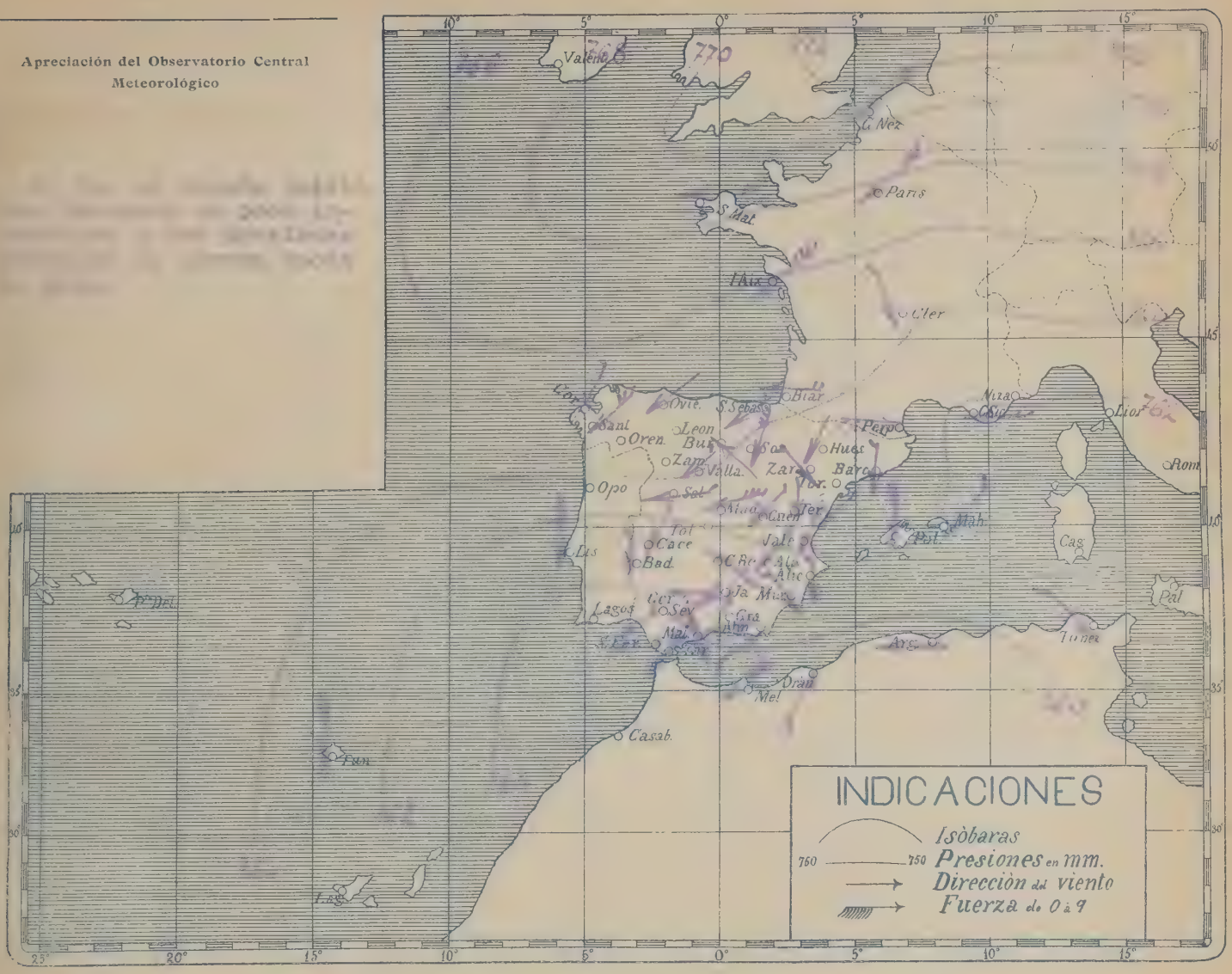

Año II Núm. 472.

CATEGORÍA: M. (Marítima). RÉGIMEN Mad.

AMPLIACIÓN

FEDERACIÓN AGRARIA DE LEVANTE

SERVICIO ESPECIAL METEOROLÓGICO (por telégrafo) EN VALENCIA

MAPA *con la distribución de presiones y los vientos á las 8 de la mañana del* 17 Abril 191[illegible]

Apreciación del Observatorio Central Meteorológico

Sobre toda nuestra Península se extiende un área de presiones débiles de poca intensidad y mal definida. Son probables [illegible] tormentas locales.

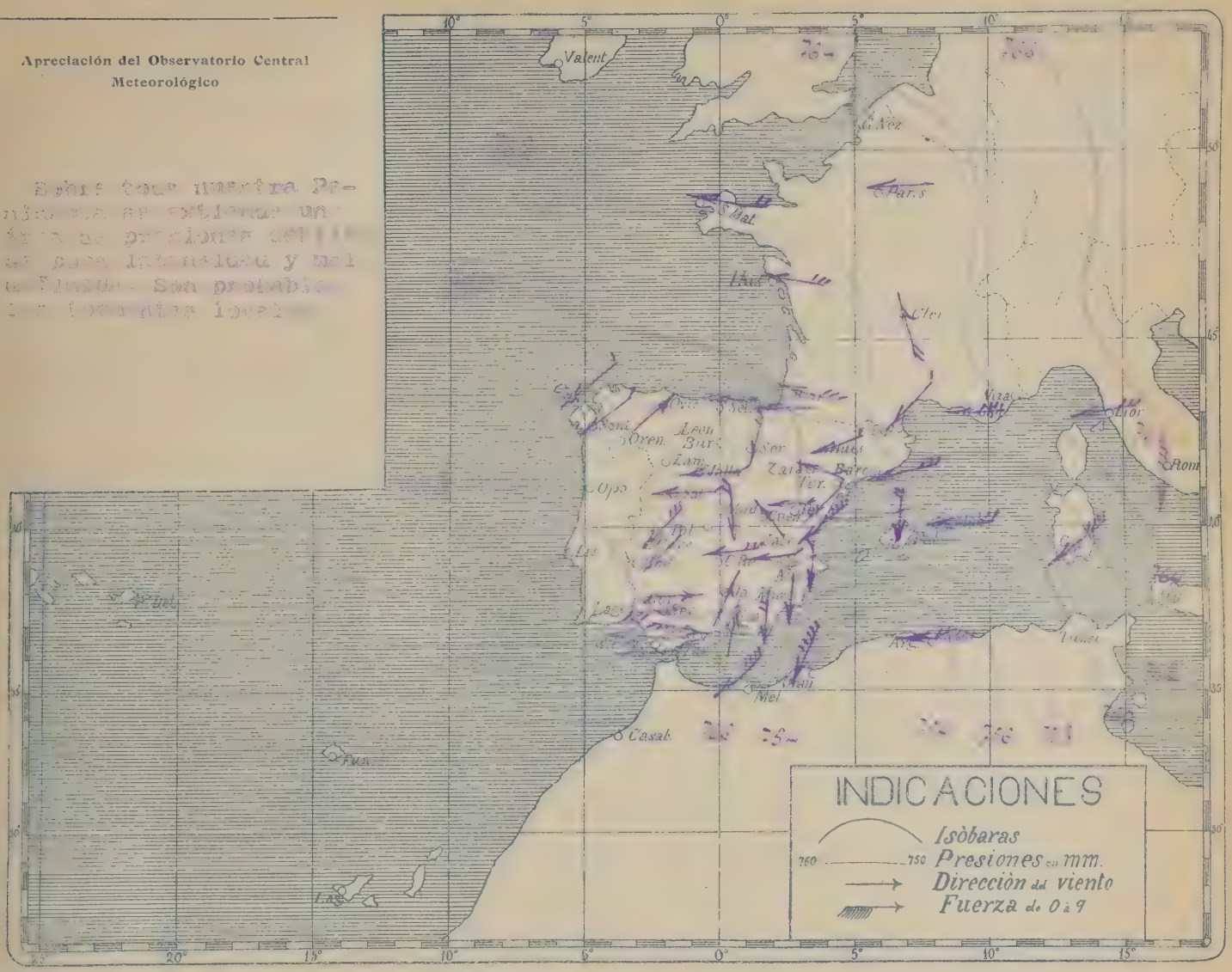

AÑO II NÚM. 473.

CATEGORÍA: M. (Marítima) RÉGIMEN M.-2.

AMPLIACIÓN

Las altas presiones del Norte desaparecen alejándose hacia el centro de Europa (VIENA 769.3 m/m). Sobre toda nuestra Península se extiende un área de presiones débiles relativas y en las costas del Norte de Africa hay una depresión bastante intensa (ARGEL 752.2 m/m) que afecta á todo el Mediterráneo.

INDICACIONES EVENTUALES: La especial posición del mínimo barométrico [illegible] de que la zona de lluvias se haya dado esta vez al Sud de nuestra región (MELILLA 34 m/m) rozando apenas nuestro litoral. Pierde consistencia la Categoría C (Marítima) y la disposición atmosférica es hacia la S. (Sud).

AVISOS MARITIMOS: Vientos débiles variables con tendencia al Sud en el Océano. [illegible] del NE. con tendencia á mejorar en el Mediterráneo.

N O T A S R E G I O N A L E S

[illegible] Máxima: 17 en MURCIA y ALICANTE.

Mínima: 2 en TERUEL.

LLUVIAS: 1 m/m en Valencia y Castellón y 2 en Tortosa.
Más datos de lluvia del temporal de los días 12 y 13 [illegible]

FEDERACION AGRARIA DE LEVANTE

SERVICIO ESPECIAL METEOROLÓGICO (por telégrafo) EN VALENCIA

MAPA *con la distribución de presiones y los vientos á las 8 de la mañana del*

Apreciación del Observatorio Central Meteorológico

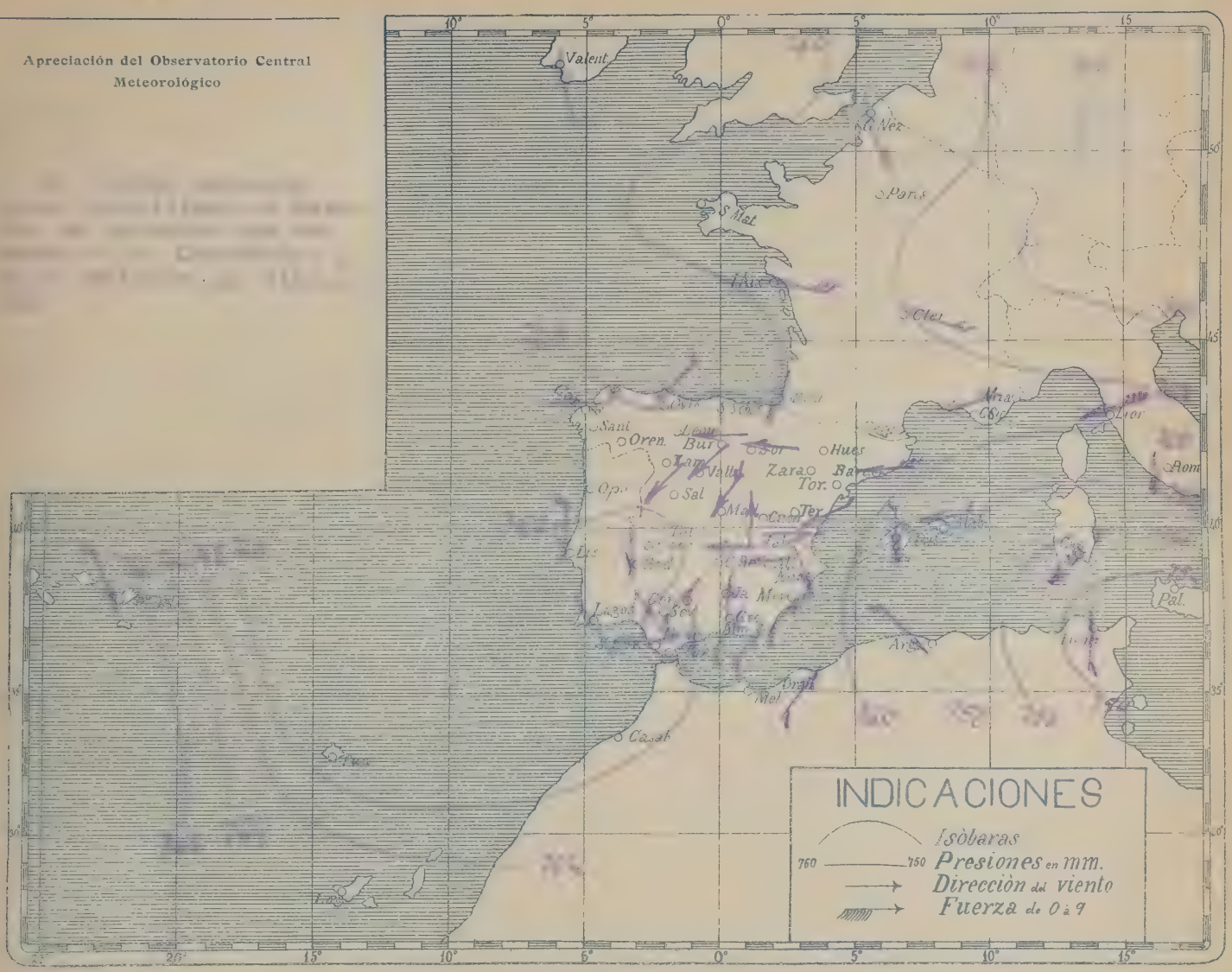

Año II Núm. 474.

CATEGORÍA: S. (Sud) RÉGIMEN

AMPLIACIÓN

Una extensa área de bajas presiones se halla ocupando los parajes desde la Isla de Madera al Sur de Irlanda (VALENTIA 758.2 m/m).

La disposición del tiempo es abonada á la formación de mínimos secundarios en el interior de la Península.

INDICACIONES EVENTUALES: Continuidad de la Categoría S. (Sud) con predisposición á chubascos preferentemente en las partes altas de la región.

AVISOS MARITIMOS: Vientos débiles del S. y SW. en el Océano y del E. y SE. en el Mediterráneo.

NOTAS REGIONALES

TEMPERATURAS EXTREMAS: Máxima: 15 en MURCIA, ALICANTE y VALENCIA.
Mínima: 2 en TERUEL.

LLUVIAS: 20 m/m en BENICARLÓ. 0.8 en VALENCIA y 0.5 en CASTELLON y TORTOSA.

FEDERACIÓN AGRARIA DE LEVANTE

SERVICIO ESPECIAL METEOROLÓGICO (por telégrafo) EN VALENCIA

MAPA *con la distribución de presiones y los vientos á las 8 de la mañana del* [illegible]

Apreciación del Observatorio Central Meteorologico

[illegible]

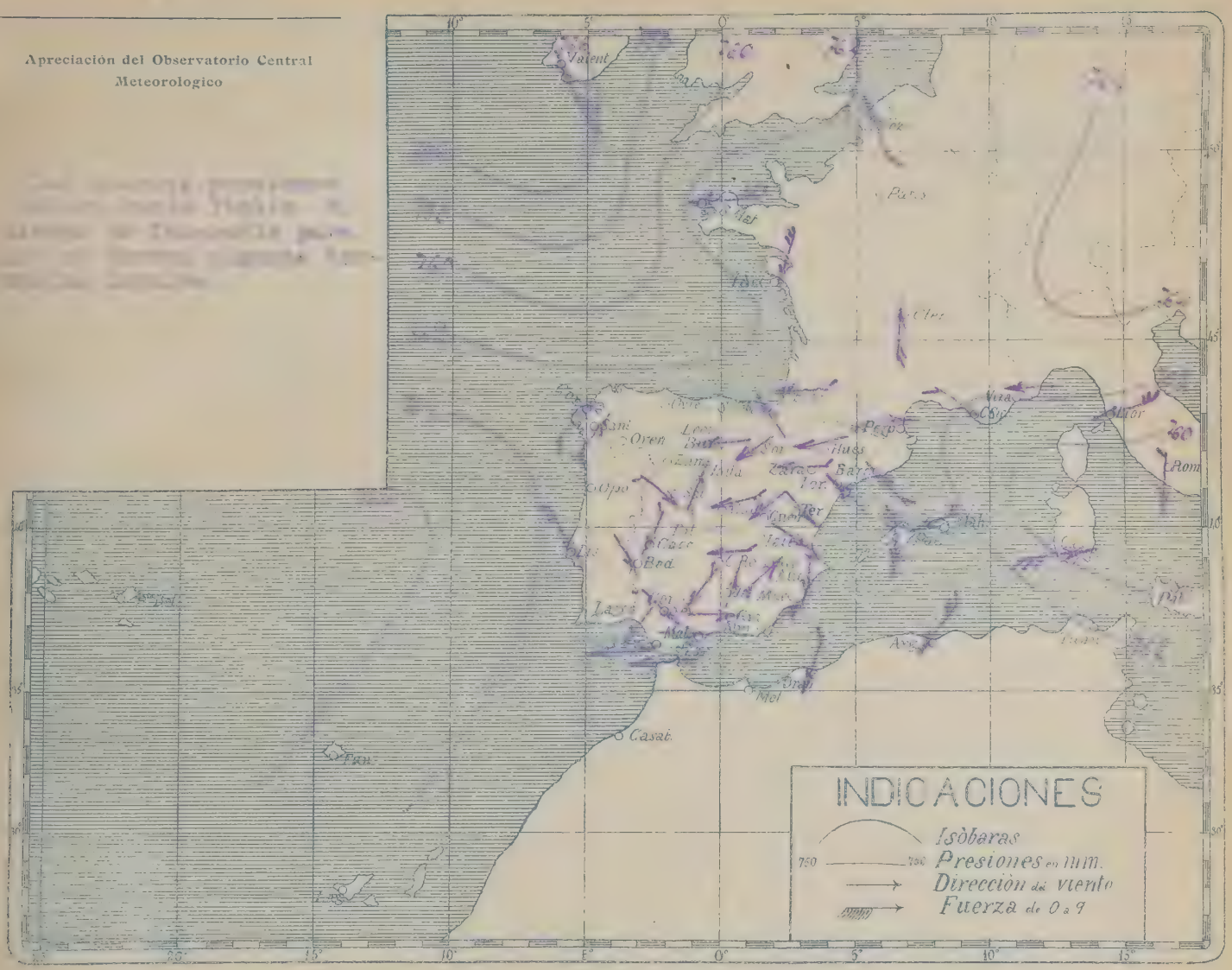

AÑO II NÚM. 475.

CATEGORÍA: E. (Equilibrio). RÉGIMEN

AMPLIACIÓN

[illegible] gran uniformidad de presiones se extiende sobre toda la Peninsula y [illegible] de Francia. Las mas bajas radican en Irlanda (VALENTIA 755.9 m/m). Una zona de presiones elevadas avanza por las costas del SW. y W. de la Peninsula, registrándose la mayor sobre la isla de Madera (FUNCHAL 764.8 m/m).

[illegible] EVENTUALES: Continuidad de la Categoria E. (Equilibrio).

[illegible] MARITIMOS: Vientos débiles del Sud en el Océano y débiles también del E. y SE. en el Mediterráneo y Estrecho de Gibraltar.

N O T A S REGIONALES.

[illegible] 21 en TERUEL.
[illegible] 3 en id.

[illegible]

FEDERACION AGRARIA DE LEVANTE

SERVICIO ESPECIAL METEOROLÓGICO (por telégrafo) EN VALENCIA

MAPA *con la distribución de presiones y los vientos á las 8 de la mañana del* 20 Abril 1

Apreciación del Observatorio Central Meteorológico

Por los Azores se aproxima una borrasca poco intensa. Es probable que el tiempo empeore en Canarias y que se establezca el Levante fresco y muy fresco en Gibraltar

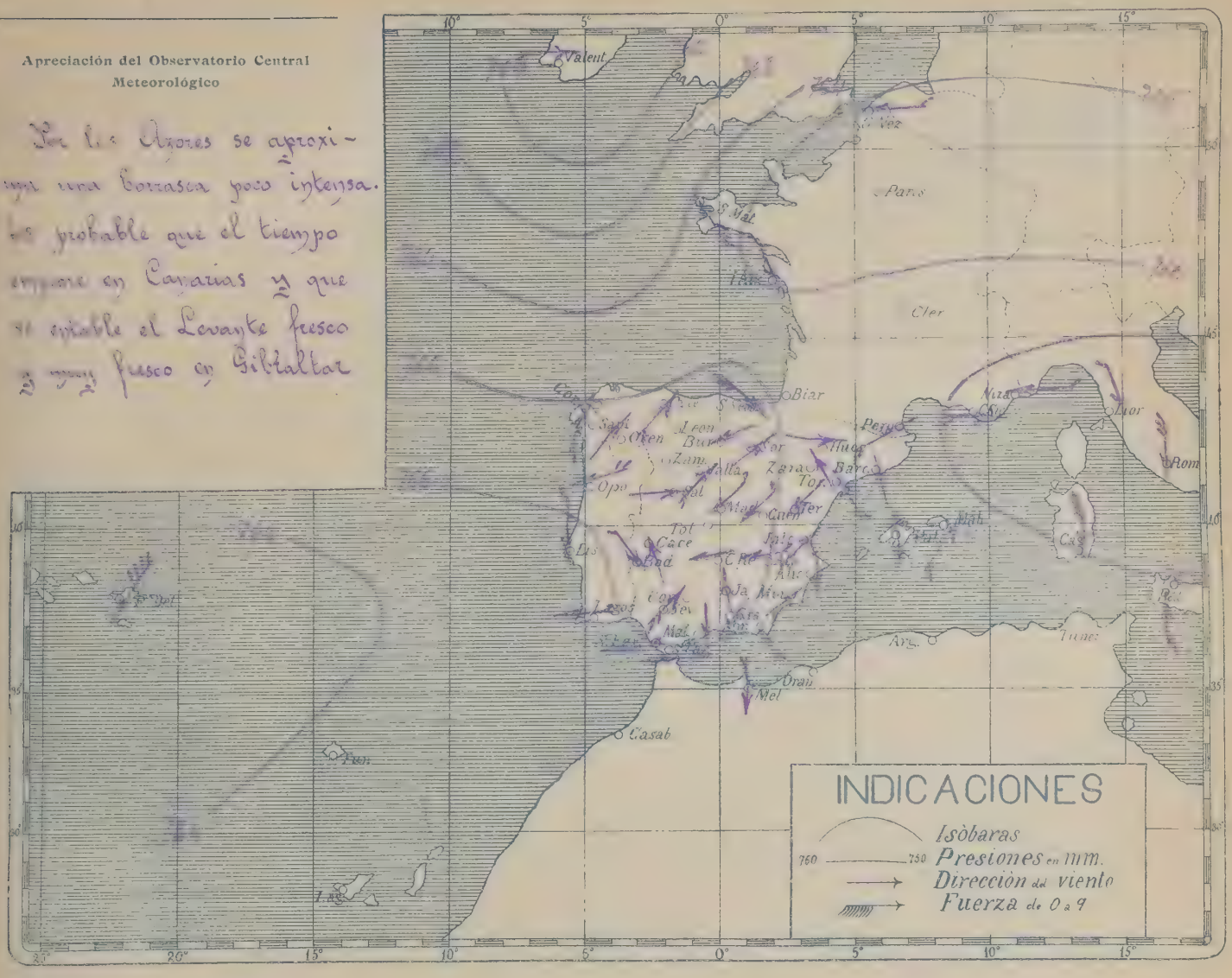

AÑO II NÚM: 476

CATEGORÍA: E. (Equilibrio atmosférico) RÉGIMEN

AMPLIACIÓN

Aunque debilitándose continúan las bajas presiones radicando al Sur de Irlanda (Valentia 758.2 m/m) y á la vez existen presiones débiles sobre las islas Azores (Ponta-Delgada 763.6 m/m). Las altas presiones del Atlántico han avanzado y cubren por completo nuestra Península y Francia, registrándose la mayor en Cáceres (767.4 m/m.)

INDICACIONES EVENTUALES: Se debilita la Categoria E. con riesgo de ser influenciada por la M. (Marítima).

AVISOS MARITIMOS: Vientos débiles del NE. y E. en el Atlántico y Mediterráneo. Probable Levante duro en el Estrecho

Notas Regionales

TEMPERATURAS EXTREMAS: Máxima: 22 en Albacete
: Mínima: 2 en Teruel.

LIBRARY
MAY 6 1911
Weather Bureau

FEDERACIÓN AGRARIA DE LEVANTE

SERVICIO ESPECIAL METEOROLÓGICO (por telégrafo) EN VALENCIA

MAPA *con la distribución de presiones y los vientos á las 8 de la mañana del* 21 Abril 1912

Apreciación del Observatorio Central Meteorológico

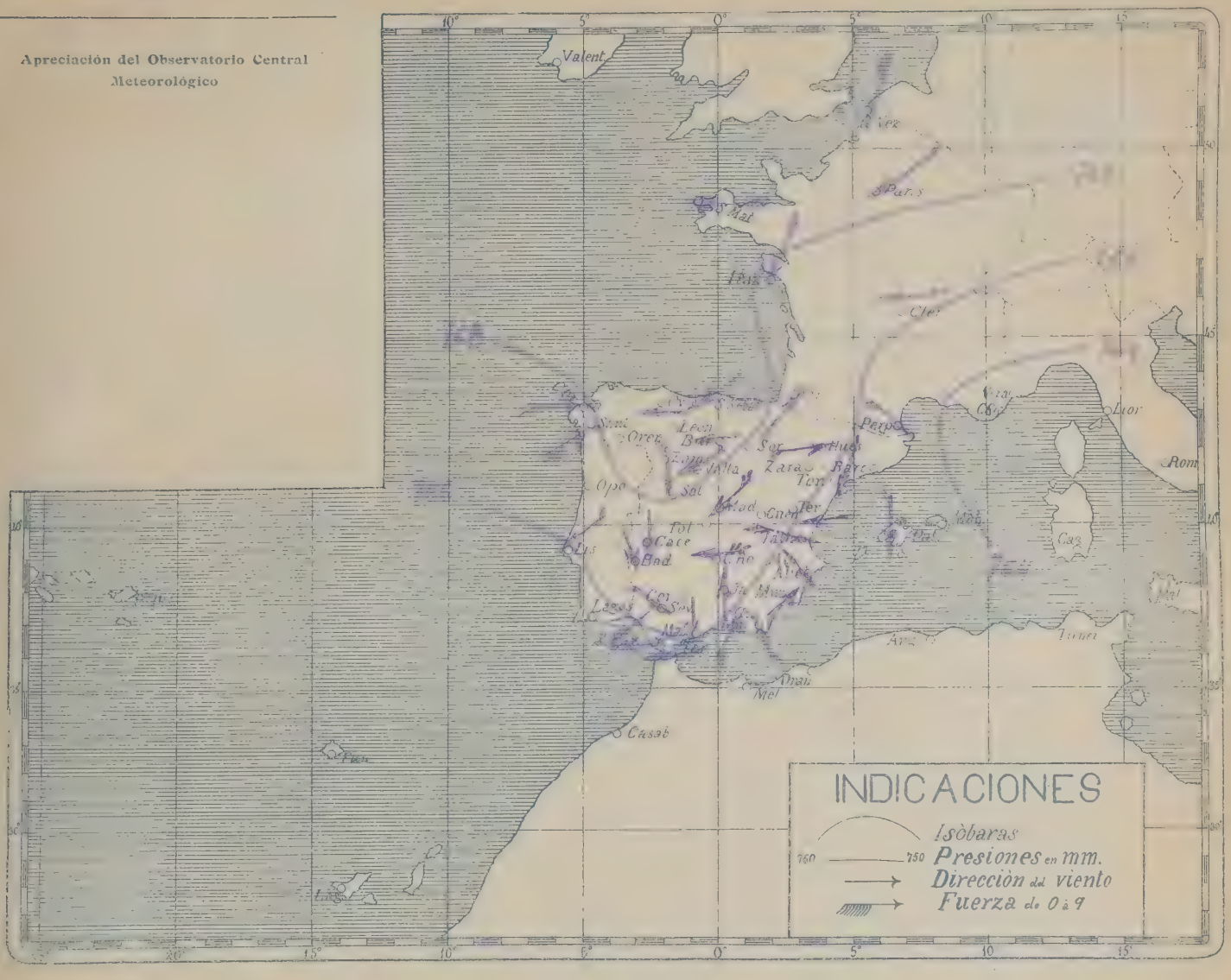

AÑO II NÚM. 477.

CATEGORÍA: E. en N. (Equilibrio en Norte) RÉGIMEN

AMPLIACIÓN

Faltan muchos telegramas. Sobre el golfo de León existe un mínimo (Cap-Bicid 768.5 m/m). Las mayores presiones se extienden á nuestro lado NE. y N. Registran Ajuste la mayor á la entrada del Canal de la Mancha (SAINT-MATHIEU 769.2 m/m).

INDICACIONES EVENTUALES: El mínimo barométrico del Mediterráneo superior ha neutralizado los efectos de la Categoría M. (Marítima), que se iniciaba ayer, pero sigue el tiempo abonado á la actuación de dicha Categoría.

AVISOS MARÍTIMOS: Vientos débiles del NE. en el Atlántico. Débiles variables en el Mediterráneo. Continuidad del Levante en el Estrecho.

LIBRARY
MAY 13 1912
Weather Bureau

NOTAS REGIONALES.

TEMPERATURAS EXTREMAS.

Máxima: 22 en MURCIA y ALBACETE.

Mínima: 4 en ALBACETE. (Falta TERUEL).

FEDERACION ACADEMICA DE LEVANTE

SERVICIO ESPECIAL METEOROLÓGICO (por telégrafo) EN VALENCIA

MAPA *con la distribución de presiones y los vientos á las 8 de la mañana del* 22 Abril 19

Apreciación del Observatorio Central Meteorológico

Las presiones menores residen sobre Italia. Al W. de Marruecos tambien hay un centro de presiones débiles. Es probable que en el Estrecho de Gibraltar soplen vientos del 1° y 2° cuadrantes y que pueda formarse alguna tormenta.

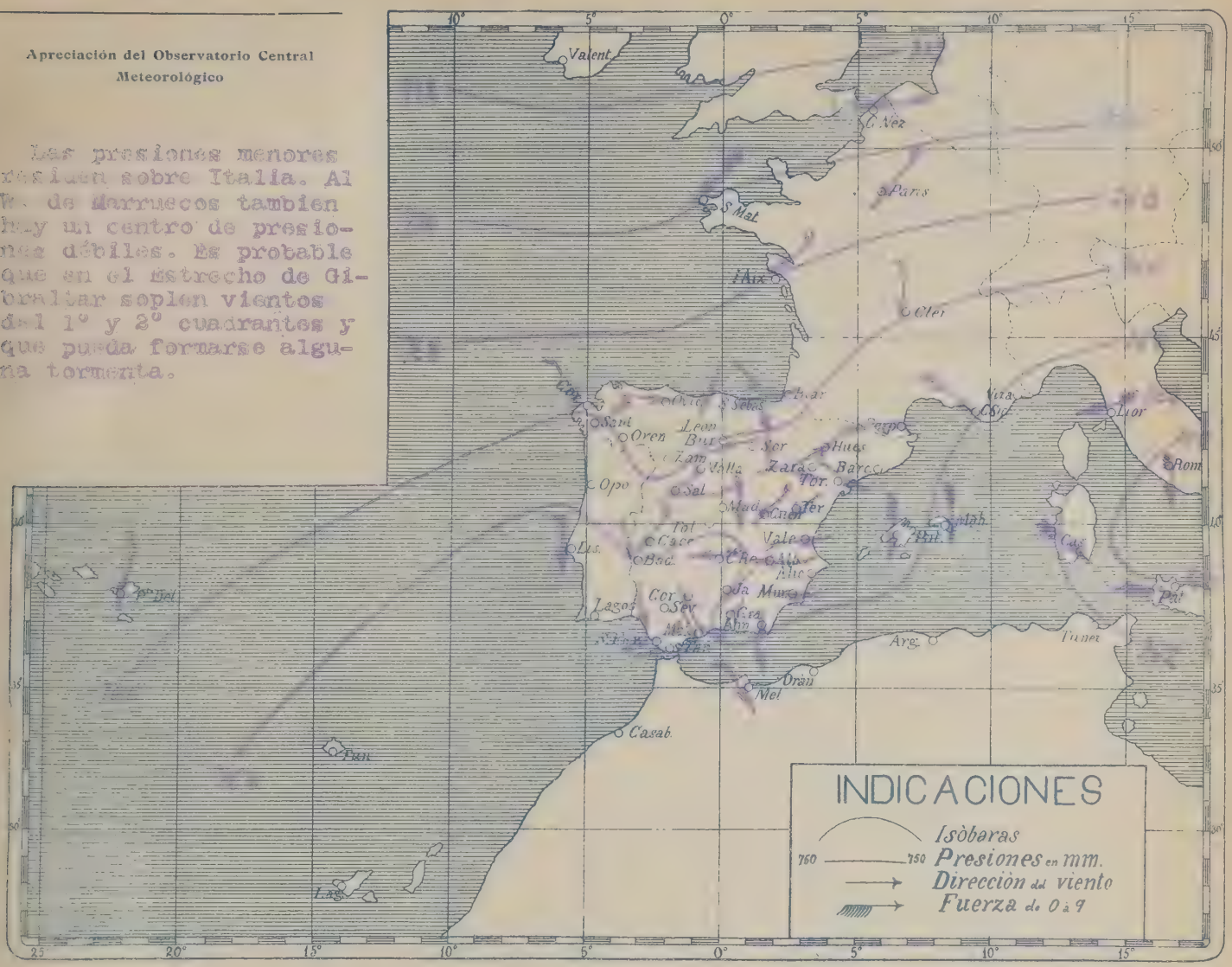

Año II Núm. 478.

CATEGORÍA: I. (Iniciación ó inestabilidad) RÉGIMEN

AMPLIACIÓN

El mínimo del Mediterráneo superior se halla sobre Italia (ROMA 758.4 m/m), en toda nuestra Península percíbese baja general del barómetro más acentuada al [illegible] baja se extiende tambien hacia el Mediodía y centro de Francia. Las altas presiones radican sobre las Islas Británicas (VALENTIA 772.2 m/m).

INDICACIONES EVENTUALES: Se inicia un cambio de tiempo con probabilidad de que pueda darse la Categoria M. (Marítima).

AVISOS MARITIMOS: Vientos del SE. y E. en el Atlántico y Mediterráneo. Tendencia á debilitarse el Levante en el Estrecho.

NOTAS SERIOSALES

TEMPERATURAS EXTREMAS: Máxima: 21 en ALBACETE.
Mínima: 1 en TERUEL.

Imprenta de José Vila Serra

FEDERACION AGRARIA DE LEVANTE

SERVICIO ESPECIAL METEOROLÓGICO (por telégrafo) EN VALENCIA

MAPA *con la distribución de presiones y los vientos á las 8 de la mañana del* 28

Apreciacion del Observatorio Central Meteorológico

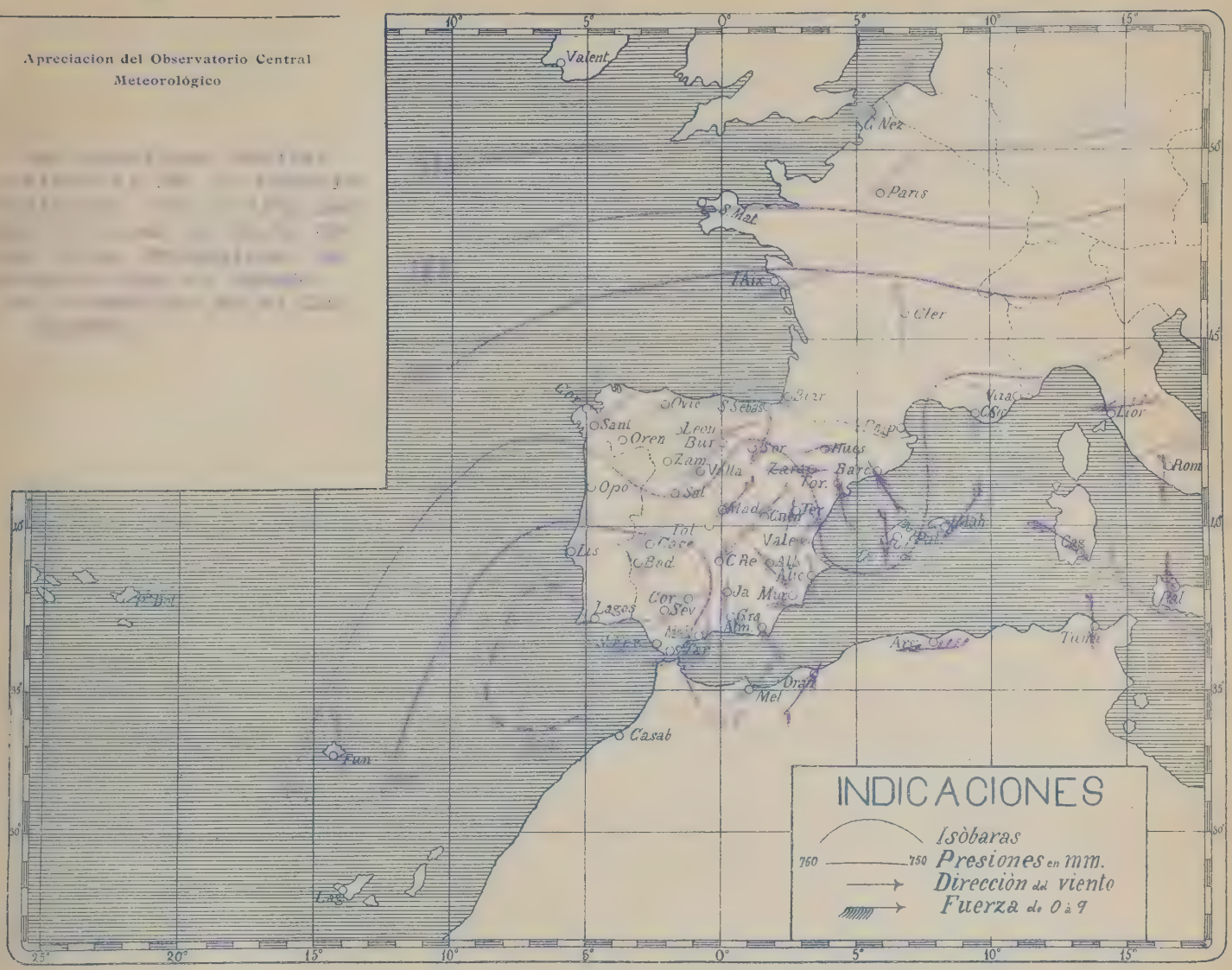

Año II Núm. 479.

CATEGORÍA: RÉGIMEN

AMPLIACIÓN

En Francia y nuestra Peninsu

(BADAJOZ 760.8 m/m;

(CRIS-NAZ 771.0 m/m

a tendencia á chubascos, sobre

Estrecho.

Máxima: 28 en ALBACETE.

TEMPERATURAS EXTREMAS:

SERVICIO ESPECIAL METEOROLÓGICO (por telégrafo) EN VALENCIA

MAPA *con la distribución de presiones y los vientos á las 8 de la mañana del* [illegible]

Apreciación del Observatorio Central Meteorológico

[illegible]

AÑO II NÚM. [illegible]

CATEGORÍA: M. (Marítima). RÉGIMEN

AMPLIACIÓN

[illegible] Península, costas del Norte de África y [illegible] bajo el influjo de un área de bajas presiones dando lugar [illegible] entre ARGEL (760.4 m/m) y Extremadura (BADAJOZ 760.9 m/m). [illegible], debilitándose, residen en Irlanda (VALENTIA 771.7 m/m).

[illegible] EVENTUALES: La Categoría M. [illegible] y tiende á ser influenciada ó sustituida por la T. (Terral).

AVISOS MARITIMOS: Vien[illegible] el Mediterráneo y del SW. en el Estrecho.

NOTAS REGIONALES.

[illegible]: Máxima: 19 en MURCIA y ALICANTE.
Mínima: 4 en TERUEL.

[illegible] MURCIA, 1.0 en CASTELLON, 7.0 en ALBACETE [illegible]

FEDERACIÓN [illegible] DE LEVANTE

SERVICIO ESPECIAL METEOROLÓGICO (por telégrafo) EN VALENCIA

MAPA *con la distribución de presiones y los vientos á las 8 de la mañana del* 25 Abril 1912

Apreciación del Observatorio Central Meteorológico

[illegible]

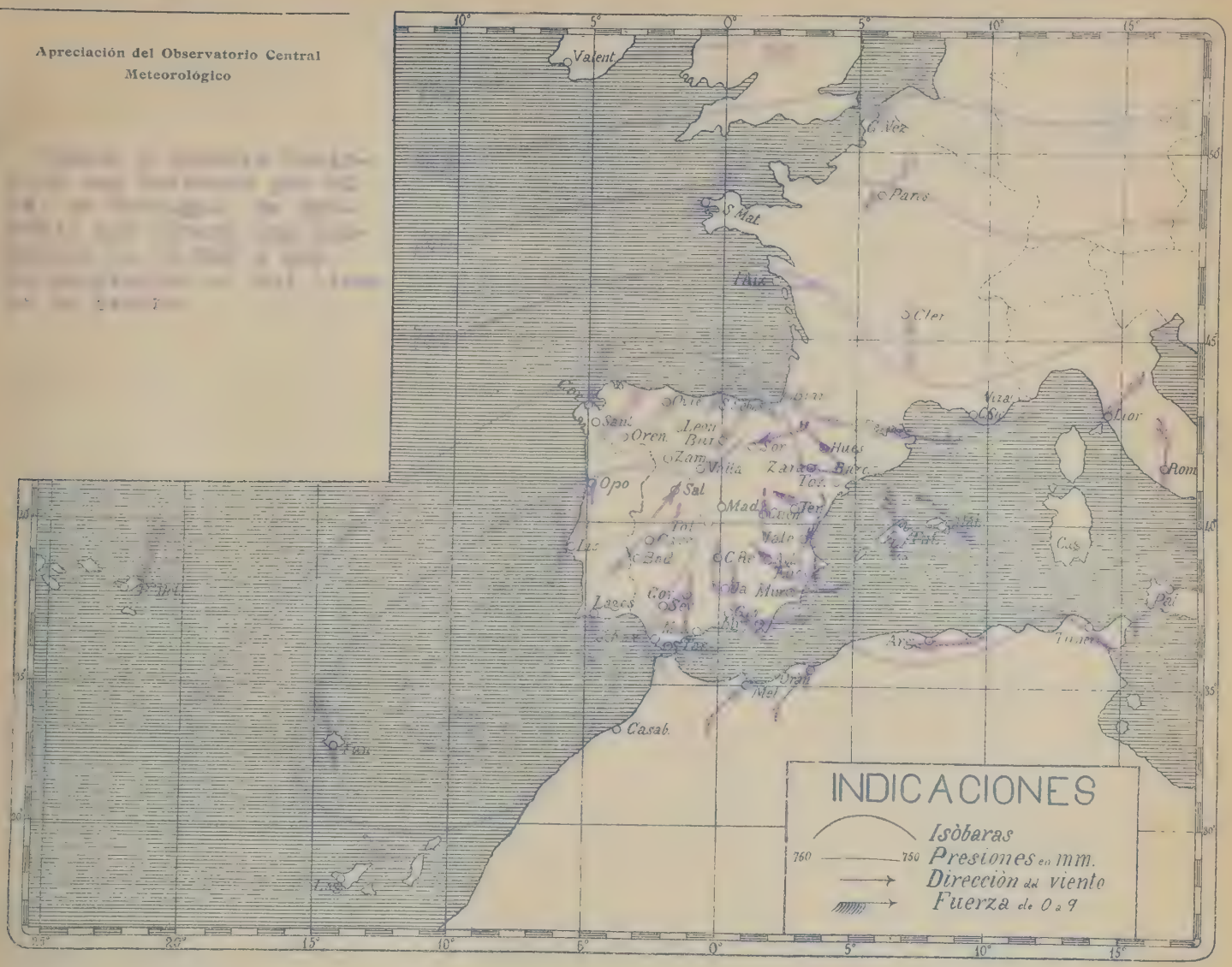

AÑO II NÚM. 481.

CATEGORÍA: S. M. (Entre Sud y Marítima). RÉGIMEN

AMPLIACIÓN

[illegible] núan residiendo al Sur de Irlanda (VALENTIA 770.4 m/m)

INDICACIONES EVENTUALES: Hay tendencia á que [illegible] probables chubascos y tormentas [illegible] de la región.

AVISOS MARITIMOS: Vientos del NE. y E. en el Atlántico, del S. y SW. en el Estrecho y del E. y SE. en el Mediterráneo.

NOTAS REGIONALES.

[illegible]: Máxima: 20 en ALICANTE.

[illegible]

[illegible]

FEDERACIÓN AGRARIA DE LEVANTE

SERVICIO ESPECIAL METEOROLÓGICO (por telégrafo) EN VALENCIA

MAPA *con la distribución de presiones y los vientos á las 8 de la mañana del* 26 Abr[illegible]

Apreciación del Observatorio Central Meteorológico

[illegible] se halla al W. de Por[illegible]

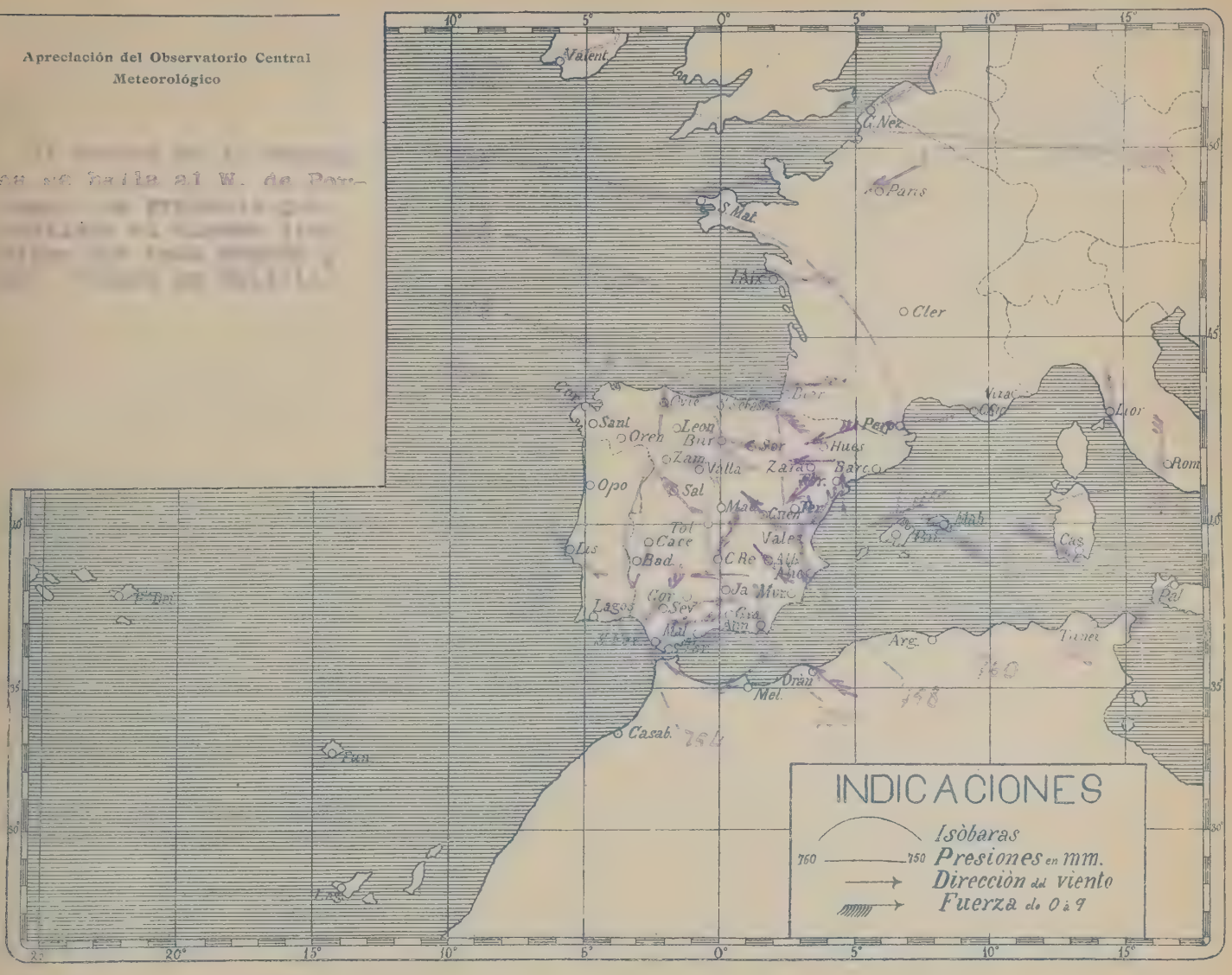

Año II Núm. 482.

CATEGORÍA: M. (Marítima) RÉGIMEN

AMPLIACIÓN

[illegible] situada al W. de Portugal [illegible] su cen[illegible] [illegible]raje (LISBOA 752.6 m/m) produ[illegible] y centro de Europa una considerable baja baromét[illegible] registra [illegible] (Valentia 762.8 m/m)

[illegible] EVENTUALES: Sigue la disposición del [illegible] y con riesgo de producirse lluvias más copiosas en las partes [illegible]

AVISOS MARITIMOS: Vientos del E. y SE. en el Atlántico y Medi[illegible] Posibilidad de que cese el Levante en el Estrecho.

N O T A S R E G I O N A L [illegible]

TEMPERATURAS EXTREMAS: Máxim[illegible] en ALIC[illegible]
Mínim[illegible]

[illegible]

FEDERACIÓN ACADÉMICA DE LEVANTE

SERVICIO ESPECIAL METEOROLÓJICO (por telégrafo) EN VALENCIA

MAPA *con la distribución de presiones y los vientos á las 8 de la mañana del* [illegible]

Apreciación del Observatorio Central Meteorolójico

Camina hacia el Mediterráneo atravesando á España una borrasca. Es probable que continúe el régimen lluvioso principalmente en Cataluña.

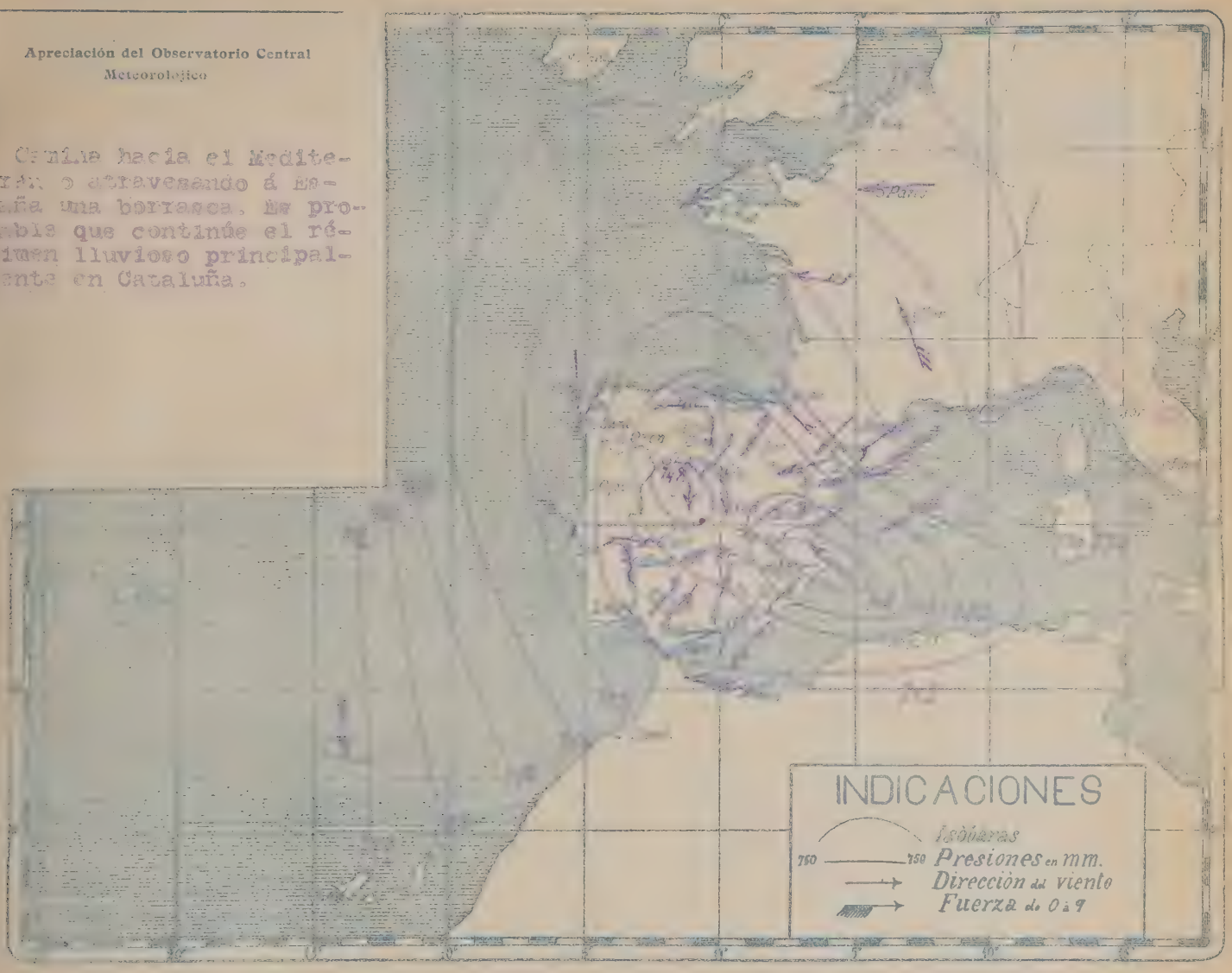

Imp. J. Vila Serra.—Valencia

AÑO II NÚM. 483.

CATEGORÍA: M. (Marítima). RÉGIMEN M.-2.

AMPLIACIÓN

La depresión situada al W. de Portugal ha atravesado la Península y revistiendo los caracteres de una grande borrasca tenía su centro esta mañana sobre las costas de Levante (VALENCIA 745.6 m/m). Las altas presiones se hallan sobre la Isla de Madera (FUNCHAL 762.0 m/m).

[illegible] EVENTUALES: La antedicha borrasca corresponde al NE. y [illegible] indudable que traerá anexa la actuación en T. (Terral) ó en N. (Norte).
[illegible] el tiempo á nueva formación de [illegible]

AVISOS MARÍTIMOS: Vientos del NE. en el [illegible], del [illegible] en el [illegible] y del W. al NW. en el Mediterráneo.

N O T A S R E G I O N A L E S.

TEMPERATURAS EXTREMAS:
: Máxima: 19 en ALICANTE y MURCIA.
: Mínima: 6 en ALBACETE.

[illegible] Valencia 33.5.

FEDERACIÓN AGRARIA DE LEVANTE

SERVICIO ESPECIAL METEOROLÓJICO (por telégrafo) EN VALENCIA

MAPA *con la distribución de presiones y los vientos á las 8 de la mañana del* 28 Abril 18

Apreciación del Observatorio Central Meteorolójico

Imp. J. Vila Serra.—Valencia

AÑO II NÚM. 484.

CATEGORÍA: M. (Marítima) RÉGIMEN M.-1 (caso 2º)

AMPLIACIÓN

[illegible]

[illegible]

AVISOS MARÍTIMOS: Vientos del NE. en el Canal de la Mancha, del NW. en el Cantábrico, Atlántico y Estrecho de Gibraltar y del N. al NW. en el Mediterráneo.

NOTAS REGIONALES

TEMPERATURAS EXTREMAS: Máxima: 21 en MURCIA. Mínima: 5 en TERUEL.

LLUVIAS: Se han recojido 1 m/m en Murcia - 7 Alicante - 11 Castellón - 15 [illegible]

FEDERACIÓN ... DEL LEVANTE

SERVICIO ESPECIAL METEOROLÓJICO (por telégrafo) EN VALENCIA

MAPA *con la distribución de presiones y los vientos á las 8 de la mañana del*

Apreciación del Observatorio Central Meteorolójico

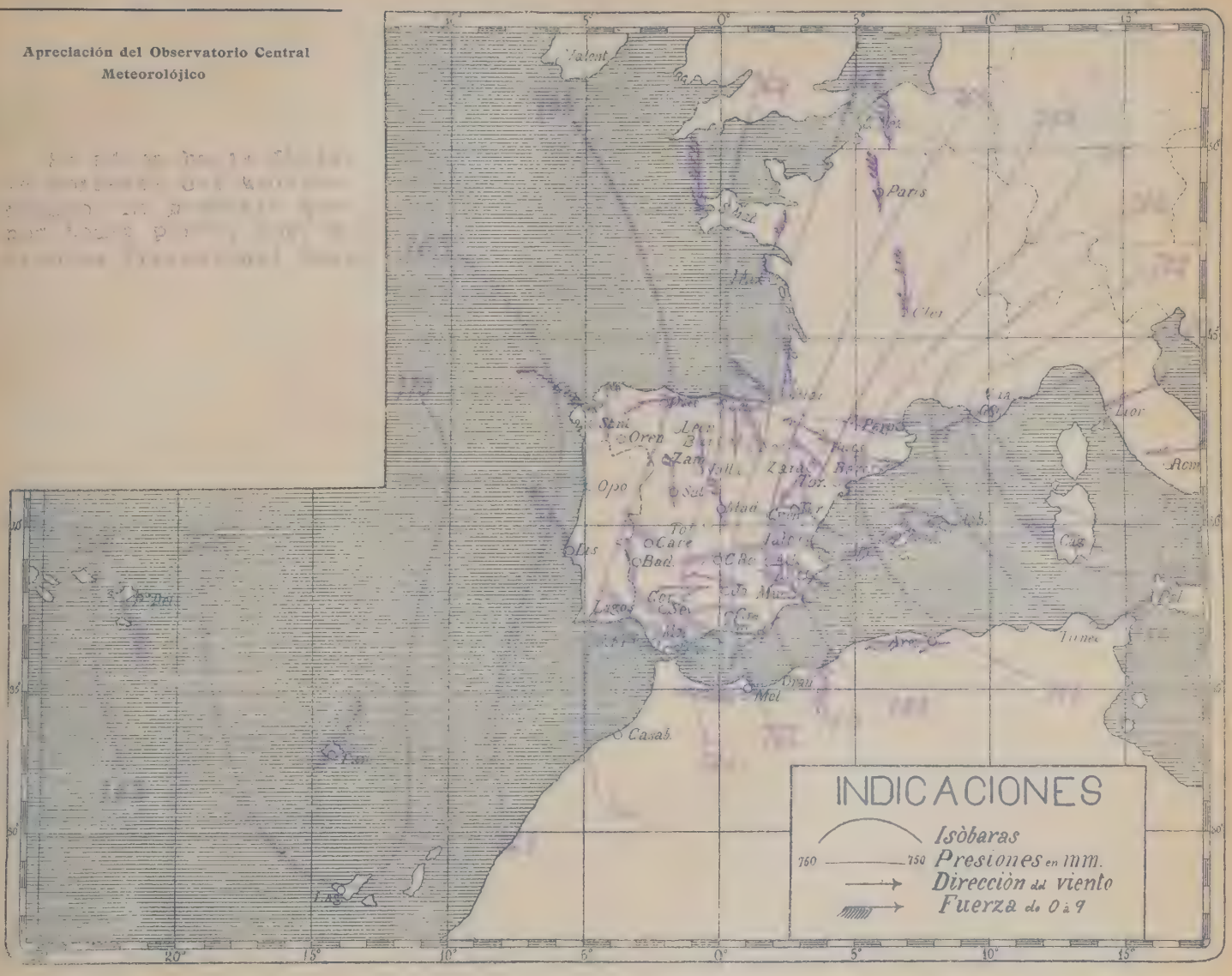

AÑO II NÚM.

CATEGORÍA: RÉGIMEN

AMPLIACIÓN

Imp. J. Vila Serra.—Valencia

FEDERACIÓN ... DEL LEVANTE

SERVICIO ESPECIAL METEOROLÓJICO (por telégrafo) EN VALENCIA

MAPA *con la distribución de presiones y los vientos á las 8 de la mañana del*

Apreciación del Observatorio Central Meteorolójico

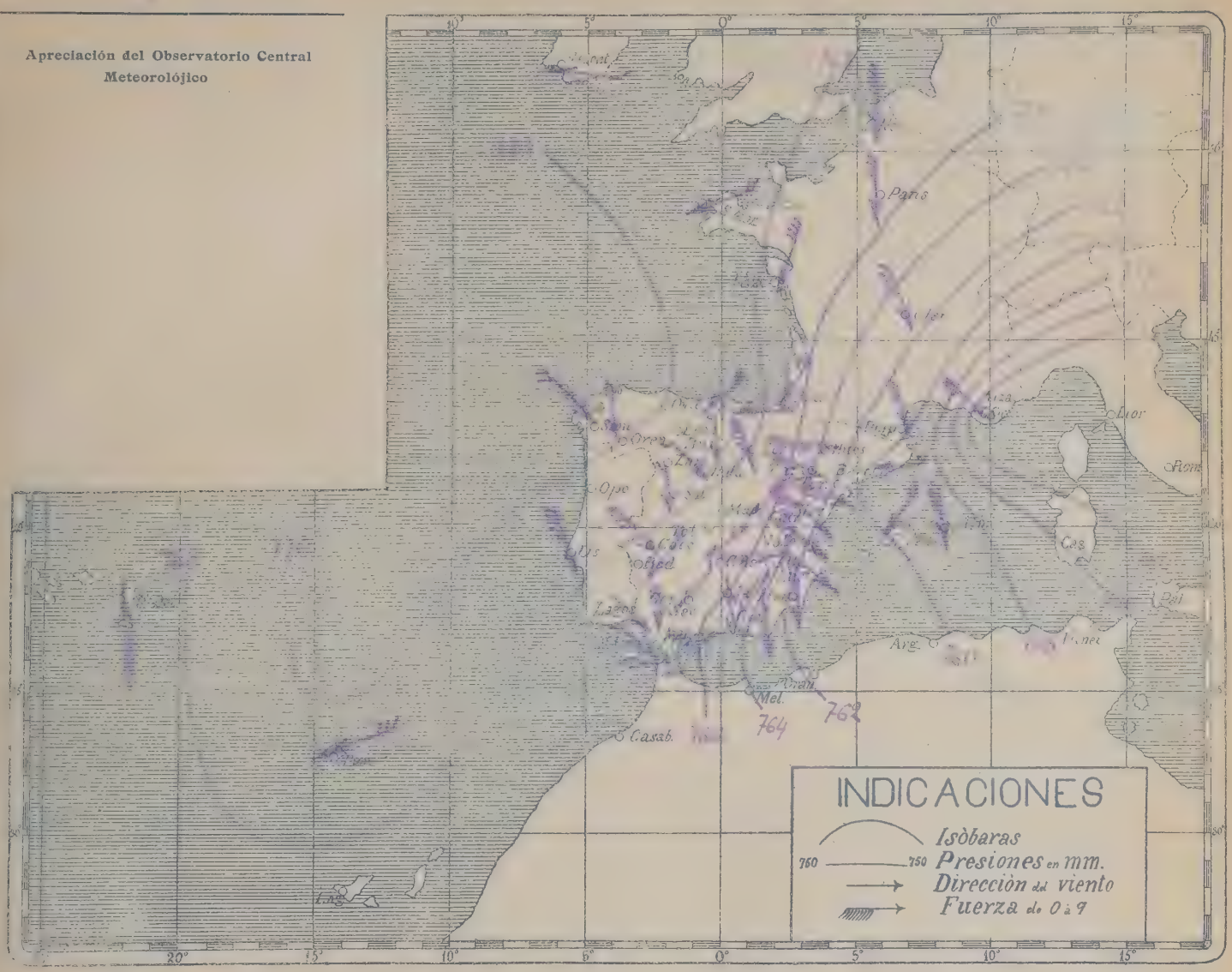

Año II Núm.

CATEGORÍA: RÉGIMEN

AMPLIACIÓN

Imp. J. Vila Serra.- Valencia

LIBRARY
MAY 13 1912
Weather Bureau

FEDERACION ... DEL LEVANTE

MAY 22 1912 LIBRARY

Weather Bureau

SERVICIO ESPECIAL METEOROLÓJICO (por telégrafo) EN VALENCIA

MAPA *con la distribución de presiones y los vientos á las 8 de la mañana del*

Apreciación del Observatorio Central Meteorolójico

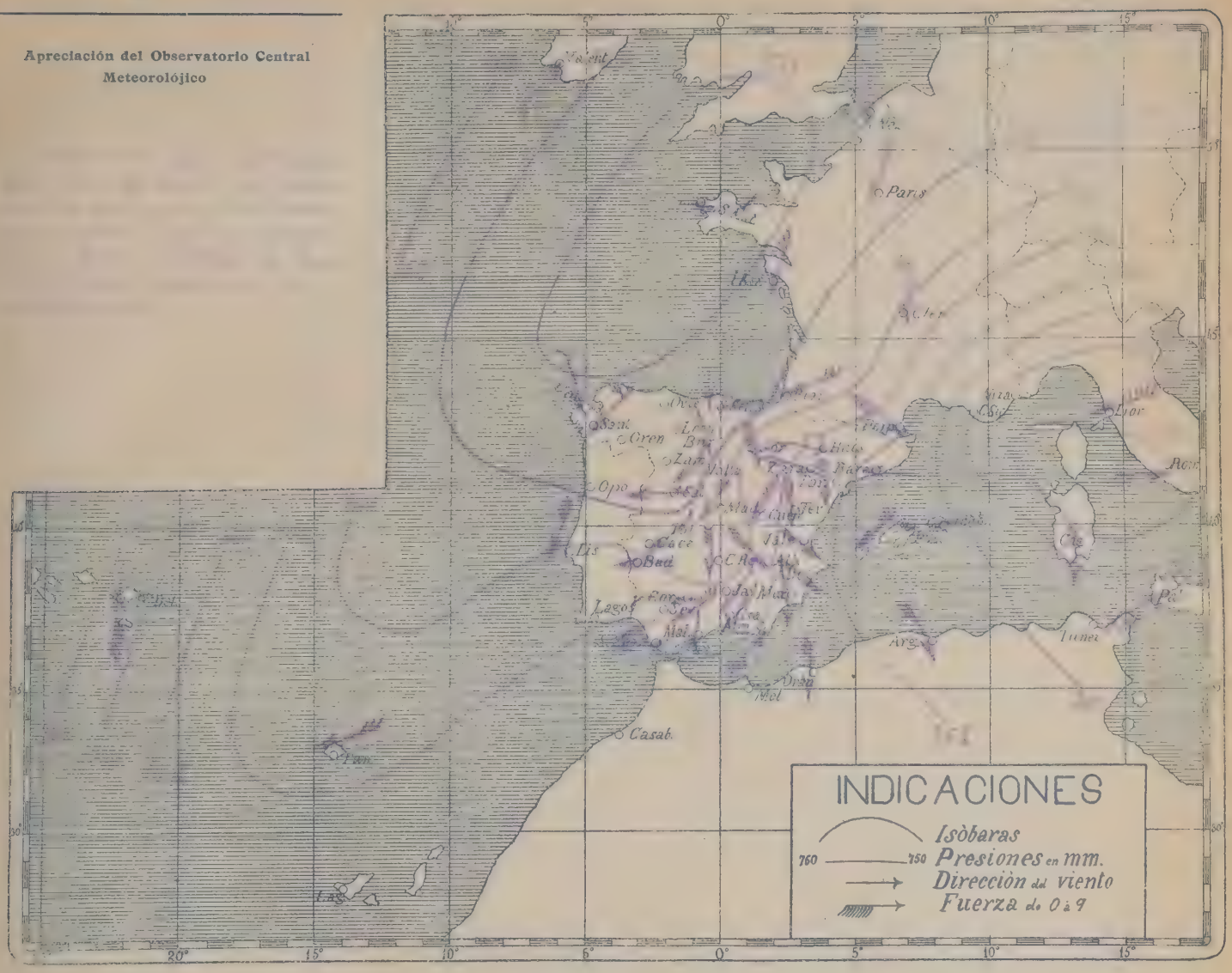

Imp. J. Vila Serra.—Valencia

AÑO II NÚM. [illegible]

CATEGORÍA: [illegible] RÉGIMEN

AMPLIACIÓN

FEDERACIÓN ... DEL LEVANTE

SERVICIO ESPECIAL METEOROLÓJICO (por telégrafo) EN VALENCIA

MAPA *con la distribución de presiones y los vientos á las 8 de la mañana del*

Apreciación del Observatorio Central Meteorolójico

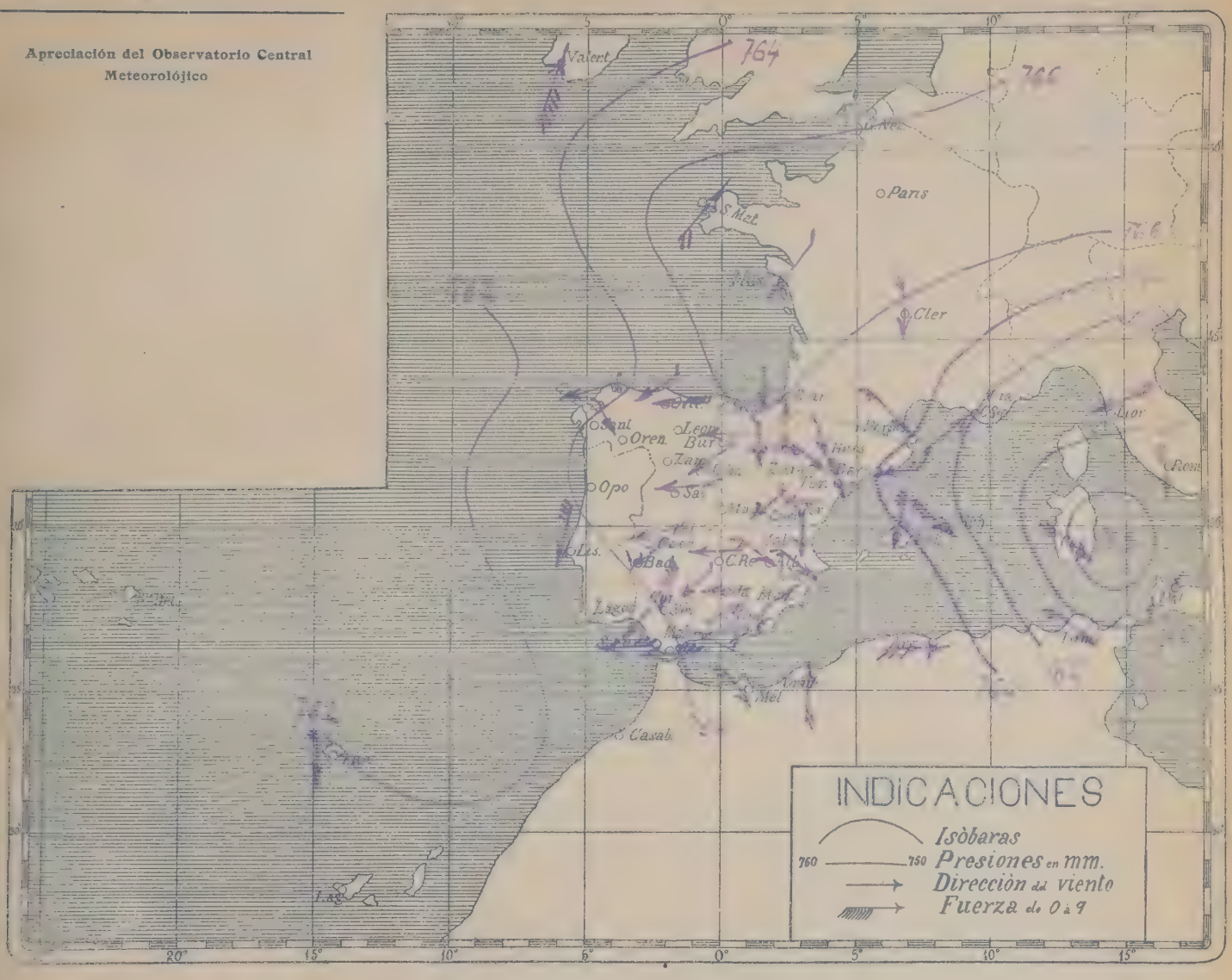

Año II Núm.

CATEGORÍA: RÉGIMEN

AMPLIACIÓN

Imp. J. Vila Serra.—Valencia

FEDERACIÓN A... DE LEVANTE

SERVICIO ESPECIAL METEOROLÓJICO (por telégrafo) EN VALENCIA

MAPA *con la distribución de presiones y los vientos á las 8 de la mañana del* 3 [illegible]

Apreciación del Observatorio Central Meteorolójico

[illegible]

AÑO II NÚM. [illegible]

CATEGORÍA: [illegible] RÉGIMEN [illegible]

AMPLIACIÓN

[illegible] presiones del Atlántico cuyo centro está hacia las [illegible] m/m) han invadido ya nuestra Península. Las presiones [illegible] y ocupan dos areas; una mas extensa sobre el centro [illegible]

[illegible]

AVISOS MARITIMOS: Vientos [illegible] dencia á debilitarse y á ser sustituidos [illegible] tar. Vientos moderados del 2° y [illegible]

[illegible]

TEMPERATURAS EXTREMAS: [illegible]

[illegible]

SERVICIO ESPECIAL METEOROLÓJICO (por telégrafo) EN VALENCIA

MAPA *con la distribución de presiones y los vientos á las 8 de la mañana del*

Apreciación del Observatorio Central Meteorolójico

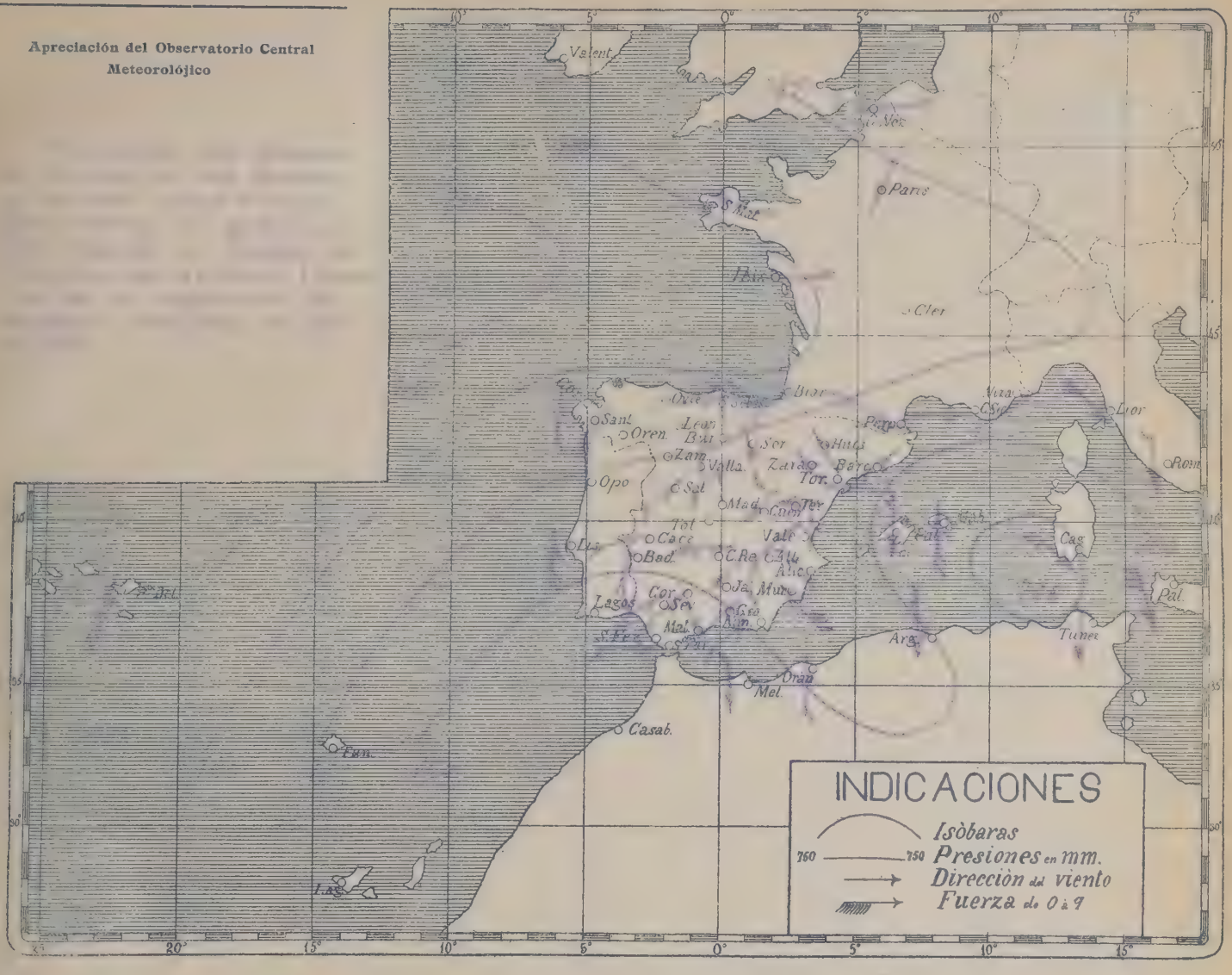

AÑO II NÚM.

CATEGORÍA: RÉGIMEN

AMPLIACIÓN

Imp. J. Vila Serra. Valencia

FEDERACION AGRARIA DE LEVANTE

SERVICIO ESPECIAL METEOROLÓJICO (por telégrafo) EN VALENCIA

MAPA *con la distribución de presiones y los vientos á las 8 de la mañana del*

Apreciación del Observatorio Central Meteorolójico

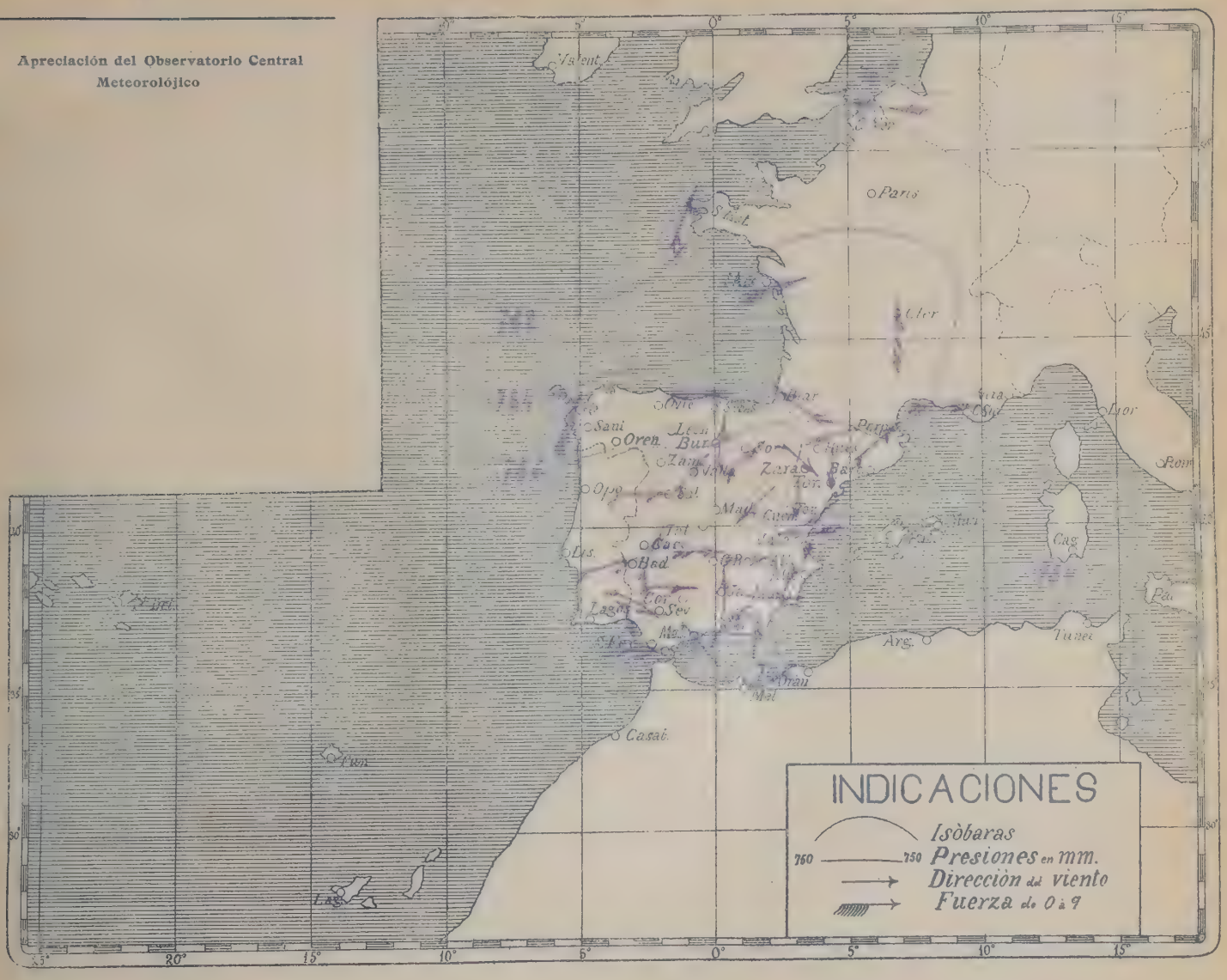

Año II Núm. 491.

CATEGORÍA: E. (Equilibrio atmosférico) RÉGIMEN .....

AMPLIACIÓN

Faltan muchos telegramas.

Peninsula (SALAMANCA 760.6 m/m).

INDICACIONES EVENTUALES: Buen tiempo.

AVISOS MARITIMOS: Vientos débiles variables en todas las costa

N O T A S R E G I O N A L E S .

: Máxima: 27 en MURCIA.

: Mínima: 6 en TERUEL.

FEDERACIÓN AGRARIA DE LEVANTE

SERVICIO ESPECIAL METEOROLÓJICO (por telégrafo) EN VALENCIA

MAPA *con la distribución de presiones y los vientos á las 8 de la mañana del*

Apreciación del Observatorio Central Meteorolójico

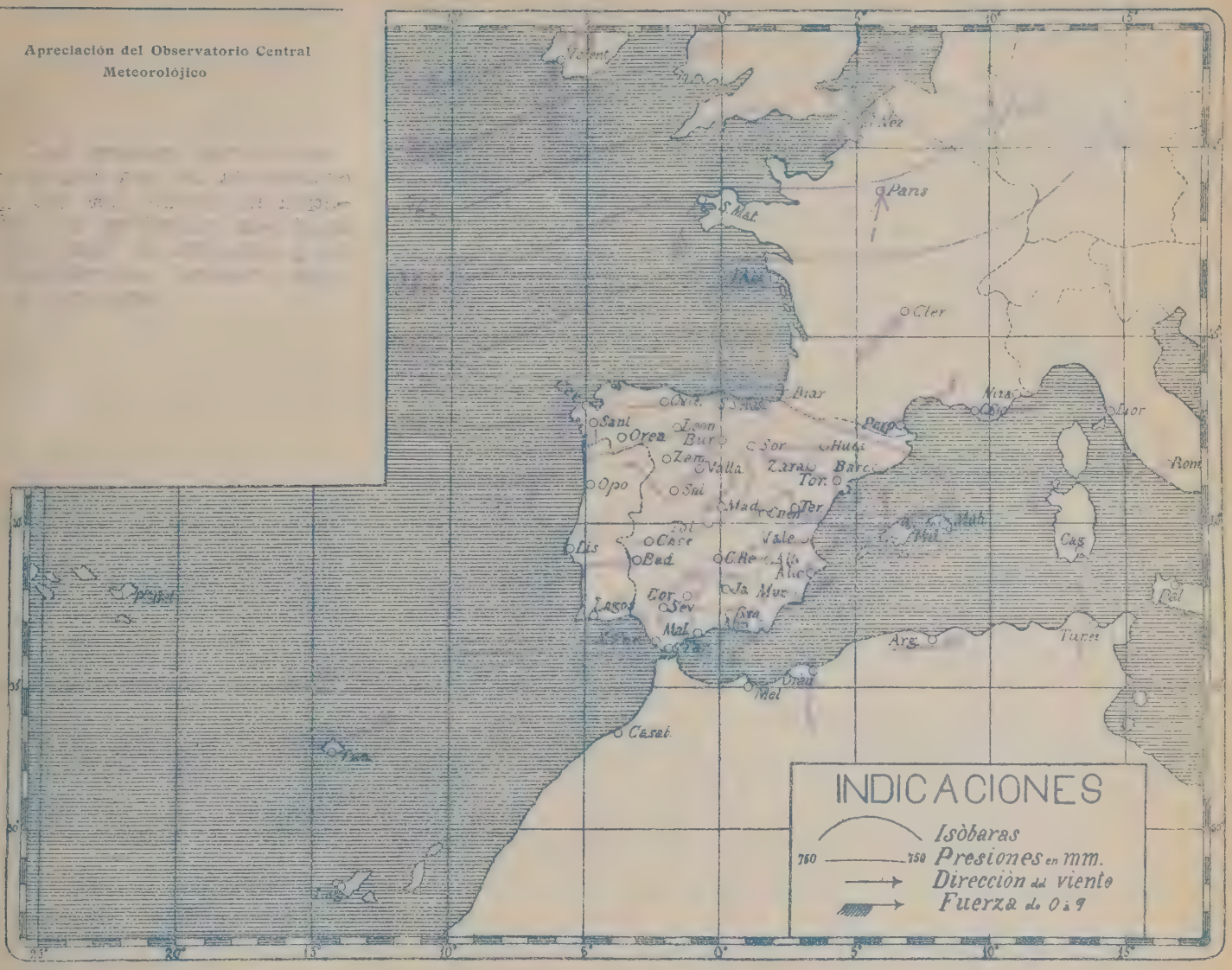

Año II Núm. [illegible]

CATEGORÍA: [illegible] RÉGIMEN [illegible]

AMPLIACIÓN

[illegible]

Imp. J. Vila Serra.—Valencia

FEDERACIÓN AGRÍCOLA DE LEVANTE

SERVICIO ESPECIAL METEOROLÓJICO (por telégrafo) EN VALENCIA

MAPA *con la distribución de presiones y los vientos á las 8 de la mañana del*

Apreciación del Observatorio Central Meteorolójico

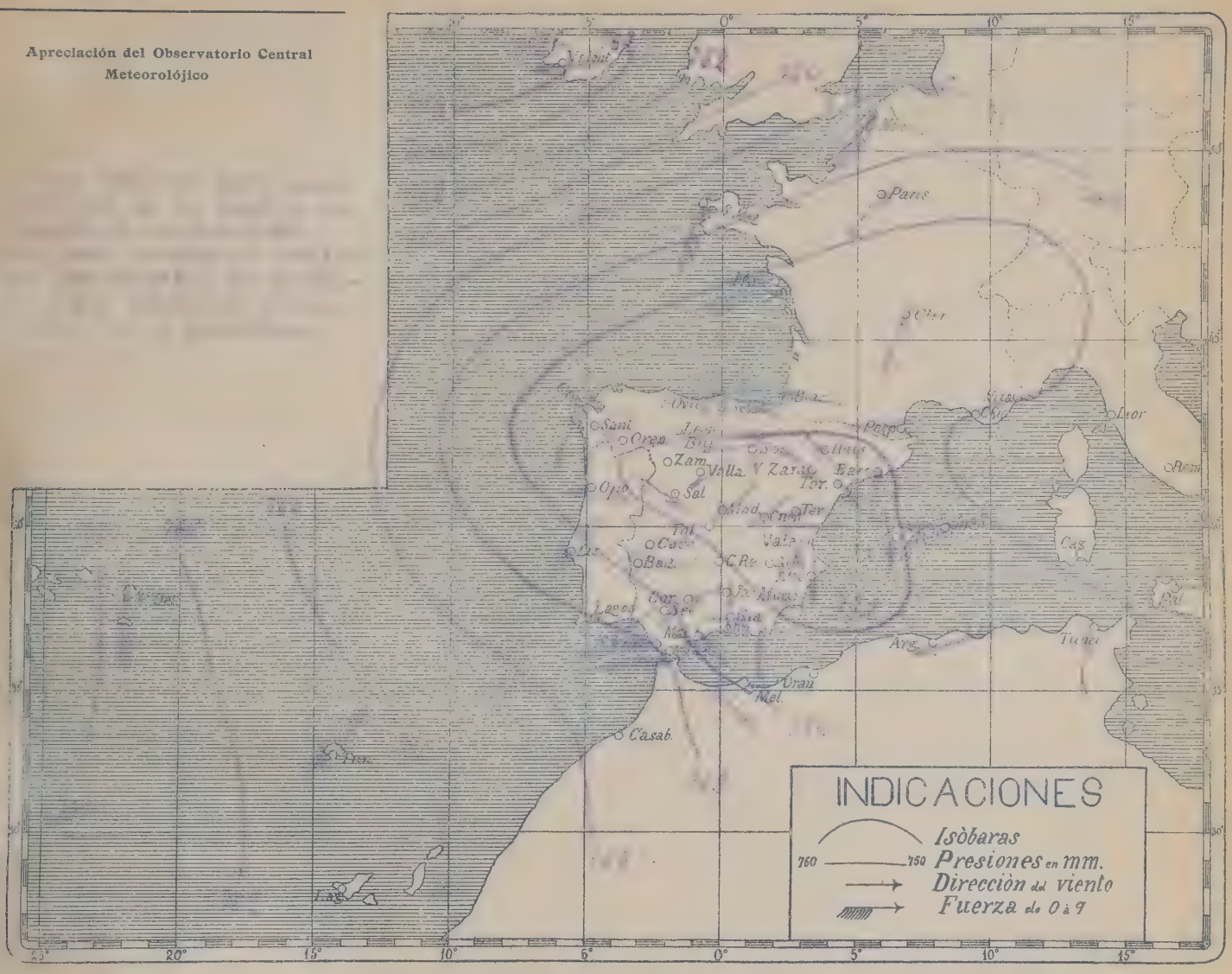

AÑO II NÚM. .....

CATEGORÍA: ..... RÉGIMEN .....

AMPLIACIÓN

Imp. J. Vila Serra.—Valencia

FEDERACIÓN ... DE LEVANTE

SERVICIO ESPECIAL METEOROLÓJICO (por telégrafo) EN VALENCIA

MAPA *con la distribución de presiones y los vientos á las 8 de la mañana del*

Apreciación del Observatorio Central Meteorolójico

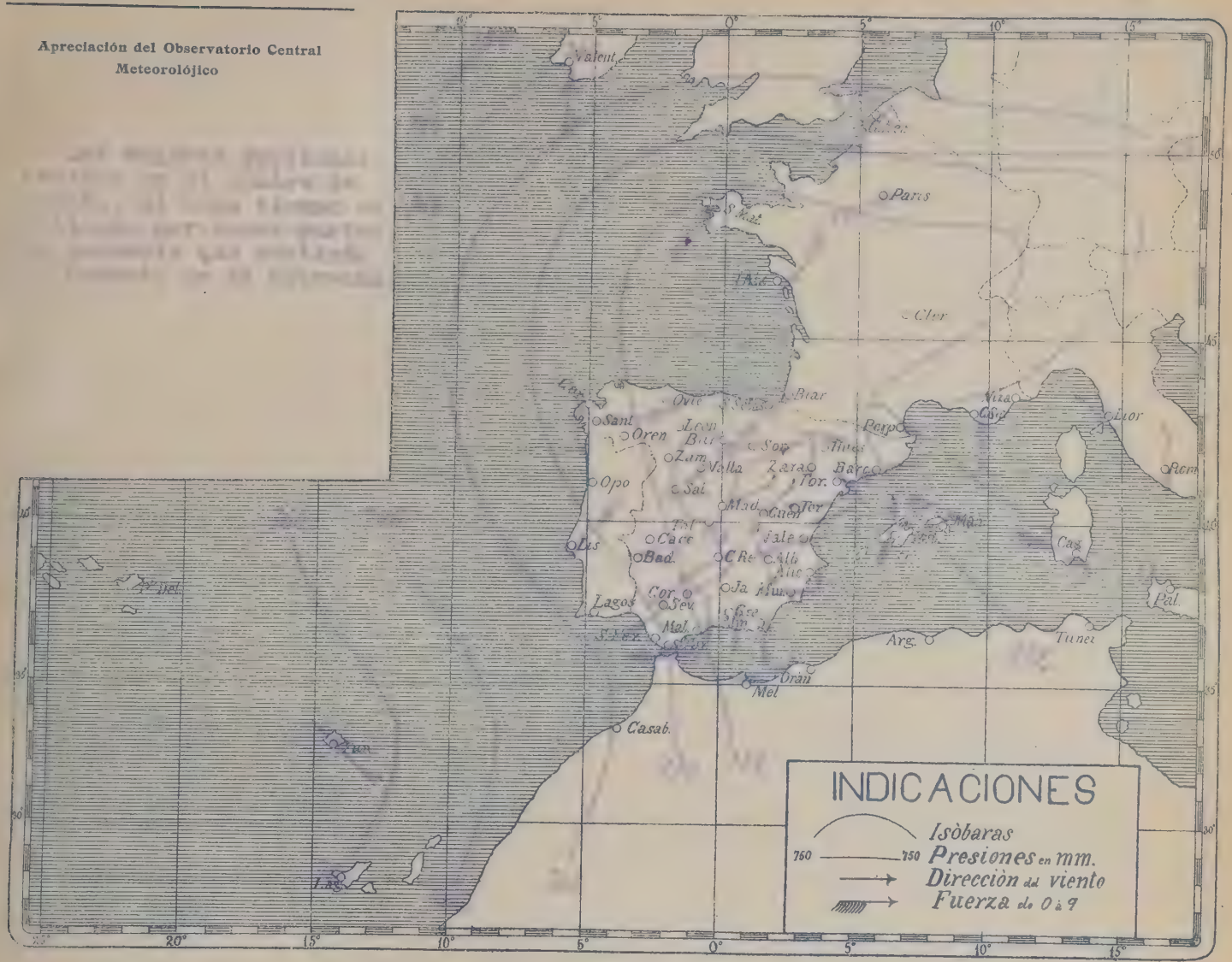

AÑO II NÚM.

CATEGORÍA: RÉGIMEN

AMPLIACIÓN

AVISOS MARITIMOS: Bonanza con ... brico y Mediterráneo. Levante duro ...

NOTAS ...

TEMPERATURAS ...: Máxima: 31 ...

FEDERACION AGRARIA DE LEVANTE

SERVICIO ESPECIAL METEOROLÓJICO (por telégrafo) EN VALENCIA

MAPA *con la distribución de presiones y los vientos á las 8 de la mañana del*

Apreciación del Observatorio Central Meteorolójico

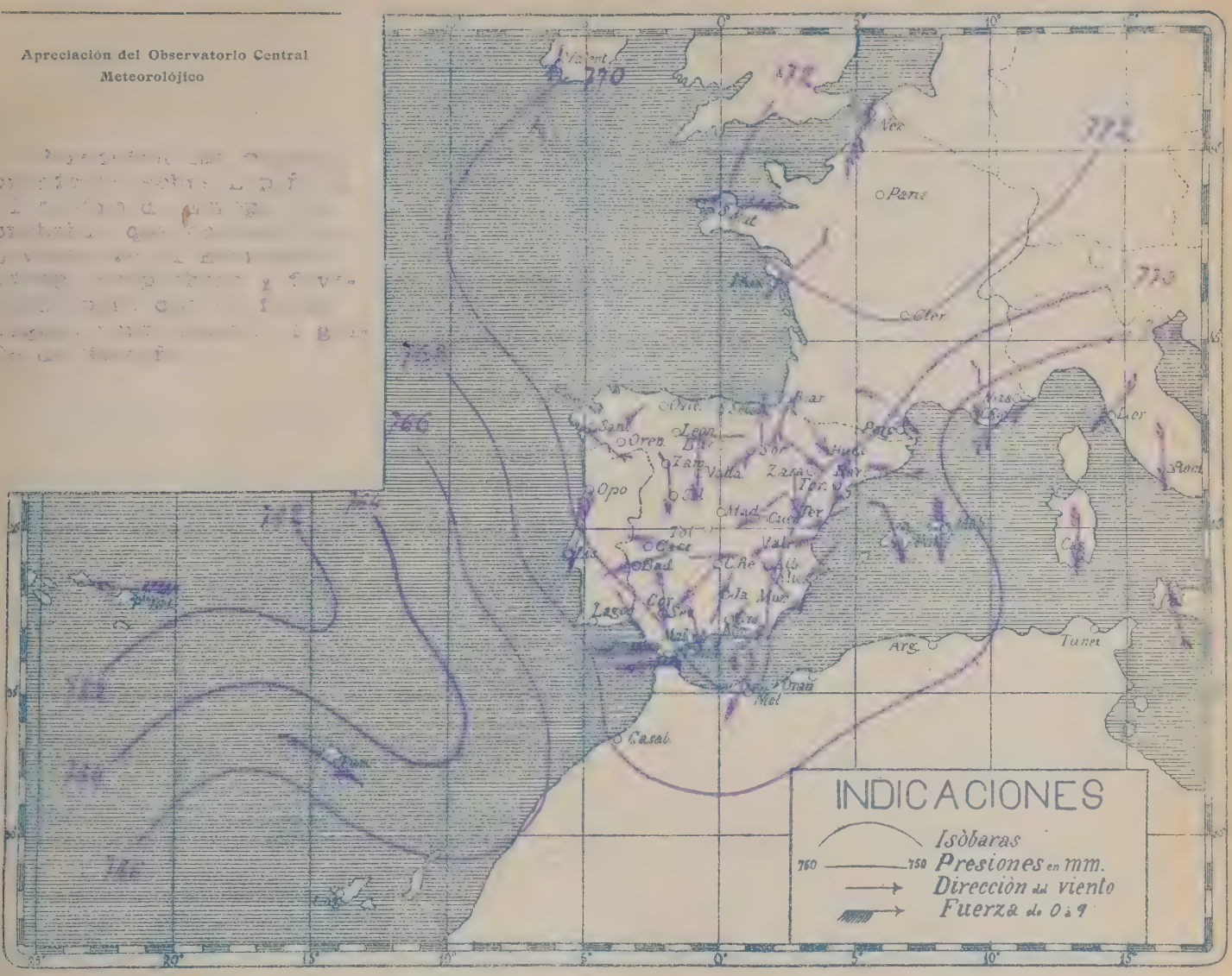

AÑO II NÚM. [illegible]

CATEGORÍA: [illegible] RÉGIMEN [illegible]

AMPLIACION

[illegible]

INDICACIONES [illegible]

AVISOS [illegible]

FEDERACIÓN AGRARIA DE LEVANTE

SERVICIO ESPECIAL METEOROLÓJICO (por telégrafo) EN VALENCIA

MAPA *con la distribución de presiones y los vientos á las 8 de la mañana del* 10 Mayo 19[illegible]

Apreciación del Observatorio Central Meteorolójico

[illegible]

Año II Núm. 496.

CATEGORÍA: E. (Equilibrio atmosférico) RÉGIMEN [illegible]

AMPLIACIÓN

[illegible]

(FUNCHAL 768.8 m/m).

[illegible] 50°, y alcanzó 38° en Badajoz y 37° en Córdoba y Sevilla.

El descenso del barómetro empieza á hacer inestable el Equilibrio atmosférico y se inicia ligera influenciación en T. (Terral).

AVISOS MARITIMOS: Vientos débiles del S. al SW. en el Océano. Tendencia á debilitarse ó á cesar el Levante en el Estrecho de Gibraltar. Bonanza en el Mediterráneo.

N O T A S R E G I O N A L E S .

TEMPERATURAS EXTREMAS: Máxima: 35 en TERUEL y MURCIA.

Mínima: 11 en Albacete.

[illegible]

Imp. J. Vila Serra.—Valencia

FEDERACION AGRARIA DE LEVANTE

SERVICIO ESPECIAL METEOROLÓJICO (por telégrafo) EN VALENCIA

MAPA *con la distribución de presiones y los vientos á las 8 de la mañana del* 11 Mayo 1912

Apreciación del Observatorio Central Meteorolójico

Se retiran las mayores presiones al Mediterráneo Continúa el tiempo inseguro en el Cantábrico. Levante en el Estrecho.

Año II Núm. 497.

CATEGORÍA: E. (Equilibrio atmosférico) RÉGIMEN .....

AMPLIACIÓN

La zona de altas presiones que cubría las latitudes del SW. de Europa se ha dividido conservándose muy debilitada sobre el Mediterráneo (PALERMO 766.2 m/m) y parte oriental de nuestra Península. Las presiones débiles del Océano llegan las costas occidentales del Continente desde el cabo de Cádiz hasta el Canal de la Mancha. Las mayores alturas se registran en Lisboa (769.9 m/m), Oviedo 769,6) y Coruña (768.4).

INDICACIONES EVENTUALES: Todavía elevóse ayer la temperatura mayor elevación que la víspera en toda España extendiéndose el alza también á Francia. Biarritz y Paris 2 - Oviedo 34° - Coruña 33° - Lisboa 34° - Madrid 32° - Cáceres, Córdoba y Sevilla - Badajoz 39° - Valencia 30°.

El buen tiempo es un tanto inconsistente á causa de la aproximación de las bajas presiones del Océano. Hay influenciación en T. (Teruel) y á la vez en S. (Sur)

AVISOS MARITIMOS: Vientos moderados del S. al SW. en el Océano. Levante debilitándose en el Estrecho de Gibraltar. Bonanza en el Mediterráneo.

N O T A S R E G I O N A L E S .

TEMPERATURAS EXTREMAS:

: Máxima: 33 en ALBACETE y TERUEL.

: Mínima: 12 en TERUEL.

FEDERACIÓN AGRARIA DE LEVANTE

SERVICIO ESPECIAL METEOROLÓJICO (por telégrafo) EN VALENCIA

MAPA *con la distribución de presiones y los vientos á las 8 de la mañana del* 12 Mayo 1912

Apreciación del Observatorio Central Meteorolójico

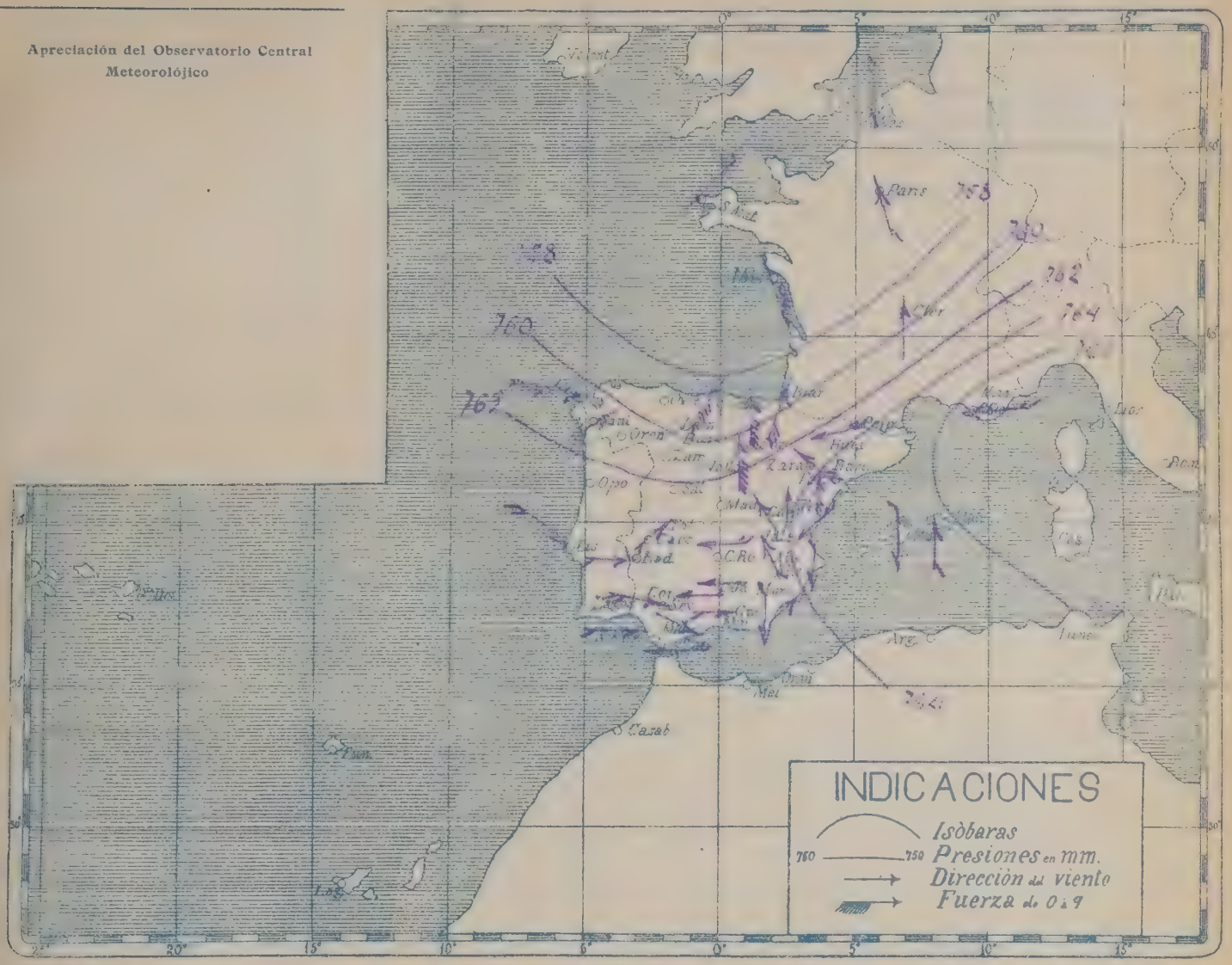

Año II Núm. 498.

CATEGORÍA: E. (Equilibrio) RÉGIMEN

AMPLIACIÓN

Una depresión ha invadido desde el Atlántico y golfo de Vizcaya la Francia. Su centro se encuentra sobre la Punta de Bretaña (Saint-Mathieu 756.2 m/m). Sube el barómetro al Oeste y Sud de nuestra Península. Las presiones más altas ocupan el Mediterráneo.

[illegible]

[illegible] Vientos [illegible] en el Atlántico. [illegible] en el Mediterráneo.

[illegible]

[illegible]: Máxima: 35 en TERUEL.
: Mínima: 15 en id.

Imp. J. Vila Serra.—Valencia

SERVICIO ESPECIAL METEOROLÓJICO (por telégrafo) EN VALENCIA

MAPA *con la distribución de presiones y los vientos á las 8 de la mañana del* 17 Mayo 1911

Apreciación del Observatorio Central Meteorolójico

Faltan datos importantes. Las menores presiones ocupan á España. Es probable que el tiempo tienda á ser lluvioso en las costas orientales con vientos frescos del 1º y 2º cuadrantes. Tiempo tormentoso en Andalucía.

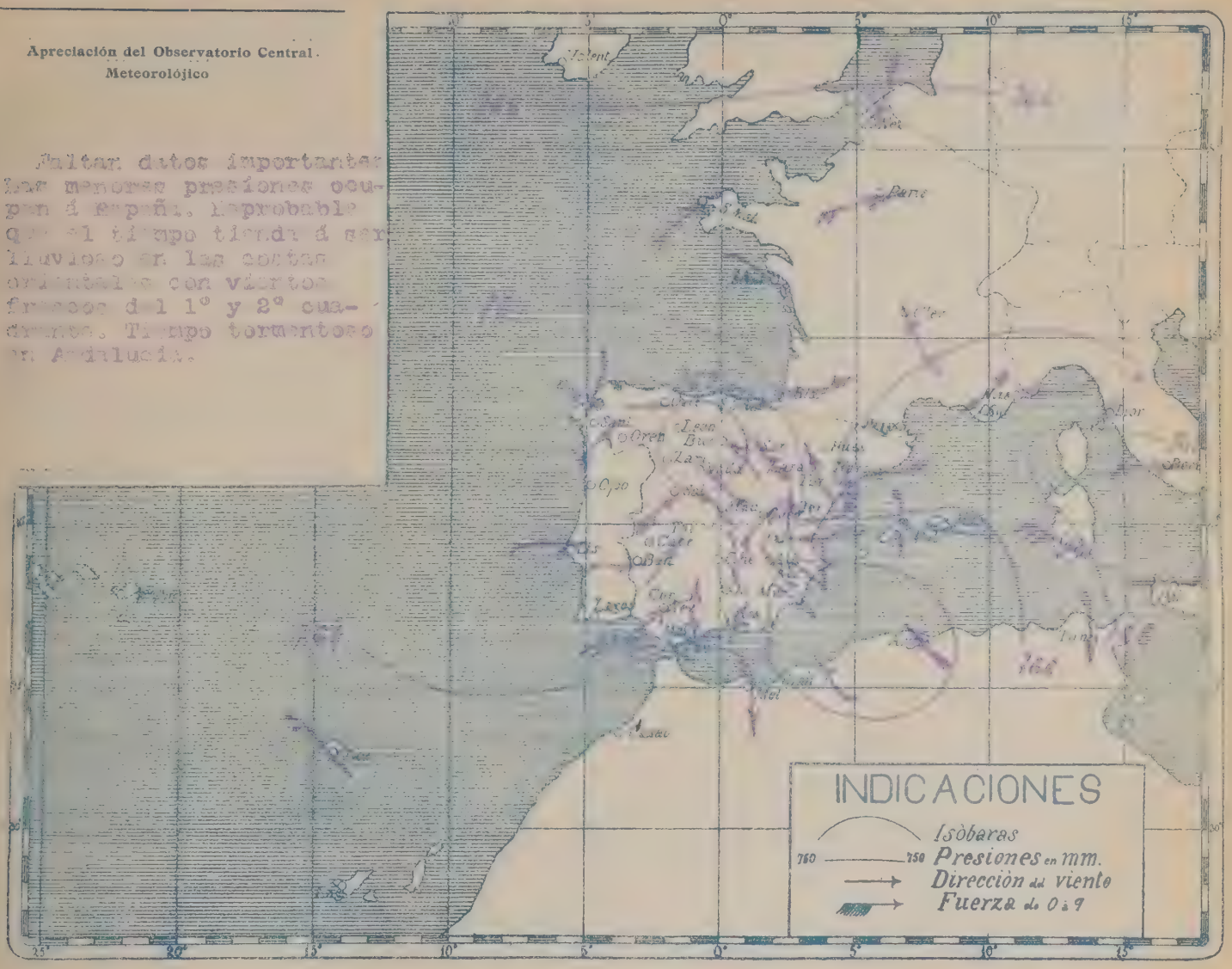

Año II Núm. 499.

CATEGORÍA: P. K. (Peninsular tormentosa) RÉGIMEN .....

AMPLIACIÓN

La depresión que ayer invadió á Francia se ha disuelto siendo substituida de una importante alza barométrica y empezando á definirse altas presiones con vientos del N. sobre Inglaterra (VALENTIA 766.6 m/m) y Canal de la Mancha. Hay también presiones altas sobre el Mediterráneo superior y hacia Italia (ROMA 768.4 m/m). Sobre nuestra Península existe una extensa área de presiones débiles abierta al Océano. La menor presión se registra en Burgos (760.6 m/m)

INDICACIONES EVENTUALES: La disposición atmosférica es abonada á que se produzca una perturbación en España dándose tormentas y lluvias en el interior que pueden alcanzar á Levante si se consolida la Categoría K. (Marítima) que hoy se inicia.

Las temperaturas fueron ayer excepcionalmente altas hacia el [illegible]. El gran termómetro á 38º en San Sebastian y Biarritz, á 36º en Clermont [illegible]

AVISOS MARITIMOS: Vientos variables con preferencia del NO. en el Océano [illegible]

NOTAS REGIONALES.

TEMPERATURAS EXTREMAS

Máximas: 34 en Albacete.

Mínimas: 11 en TERUEL.

Imp. J. Vila Serra.—Valencia

FEDERACIÓN AGRARIA DE LEVANTE

SERVICIO ESPECIAL METEOROLÓJICO (por telégrafo) EN VALENCIA

MAPA *con la distribución de presiones y los vientos á las 8 de la mañana del* [illegible]

Apreciación del Observatorio Central Meteorolójico

[illegible]

AÑO II NÚM. 500.

CATEGORÍA: M. (Maritima) RÉGIMEN M.-2.

AMPLIACIÓN

Se ha producido en efecto una importante perturbación en España [illegible] con entero relieve un mínimo barométrico al NW. de la Península (OVIEDO 755. [illegible] Las presiones más altas están al Norte y NE. La ma[illegible] en NIZA (765.0 m/m). Faltan los telegramas del Atlántico.

[illegible] intensidad la Categoría M. (Marítima). Cuanto más podrán alcanzar [illegible] todo á las partes altas, algunos chubascos de los que con ca[illegible] comenzado á descargar en el interior. Y hay inclinación [illegible] vientos de tierra.

AVISOS MARITIMOS: Vientos del NE. con inclinación á saltar al SW. y W. en el [illegible]

NOTAS REGIONALES.

[illegible]: Máxima: 34 en TERUEL.
Mínima: 13 en id.

FEDERACION AGRARIA DE LEVANTE

SERVICIO ESPECIAL METEOROLÓJICO (por telégrafo) EN VALENCIA

MAPA *con la distribución de presiones y los vientos á las 8 de la mañana del* 15 Mayo

Apreciación del Observatorio Central Meteorolójico

AÑO II NÚM.

CATEGORÍA: RÉGIMEN

AMPLIACIÓN

La depresión que se encontraba ayer [illegible] España se ha corrido en efecto hacia su NE. y tiene su centro sobre [illegible] mal de la Mancha (GRIS NEZ 752.2 m/m), presentando una derivación hacia el golfo de Lyon (PERPIÑAN 756.2 m/m). En nuestra Península se ha producido una importante alza barométrica propagada desde Océano en el que y sobre las [illegible] encontraban las mayores presiones (P[illegible] DELGADA 768.9 m/m,

INDICACIONES EVENTUALES: Han sido copiosas [illegible] y Norte de España sin alcanzar á Levante donde se [illegible] ira. La tendencia es á seguir actuando la Categoría [illegible].

AVISOS MARITIMOS: Vientos del SW. en [illegible]

[illegible]

TEMPERATURAS EXTREMAS.

Imp. J. Vila Serra.—Valencia

FEDERACIÓN AGRARIA DE LEVANTE

SERVICIO ESPECIAL METEOROLÓGICO (por telégrafo) EN VALENCIA

MAPA *con la distribución de presiones y los vientos á las 8 de la mañana del*

Apreciacion del Observatorio Central Meteorológico

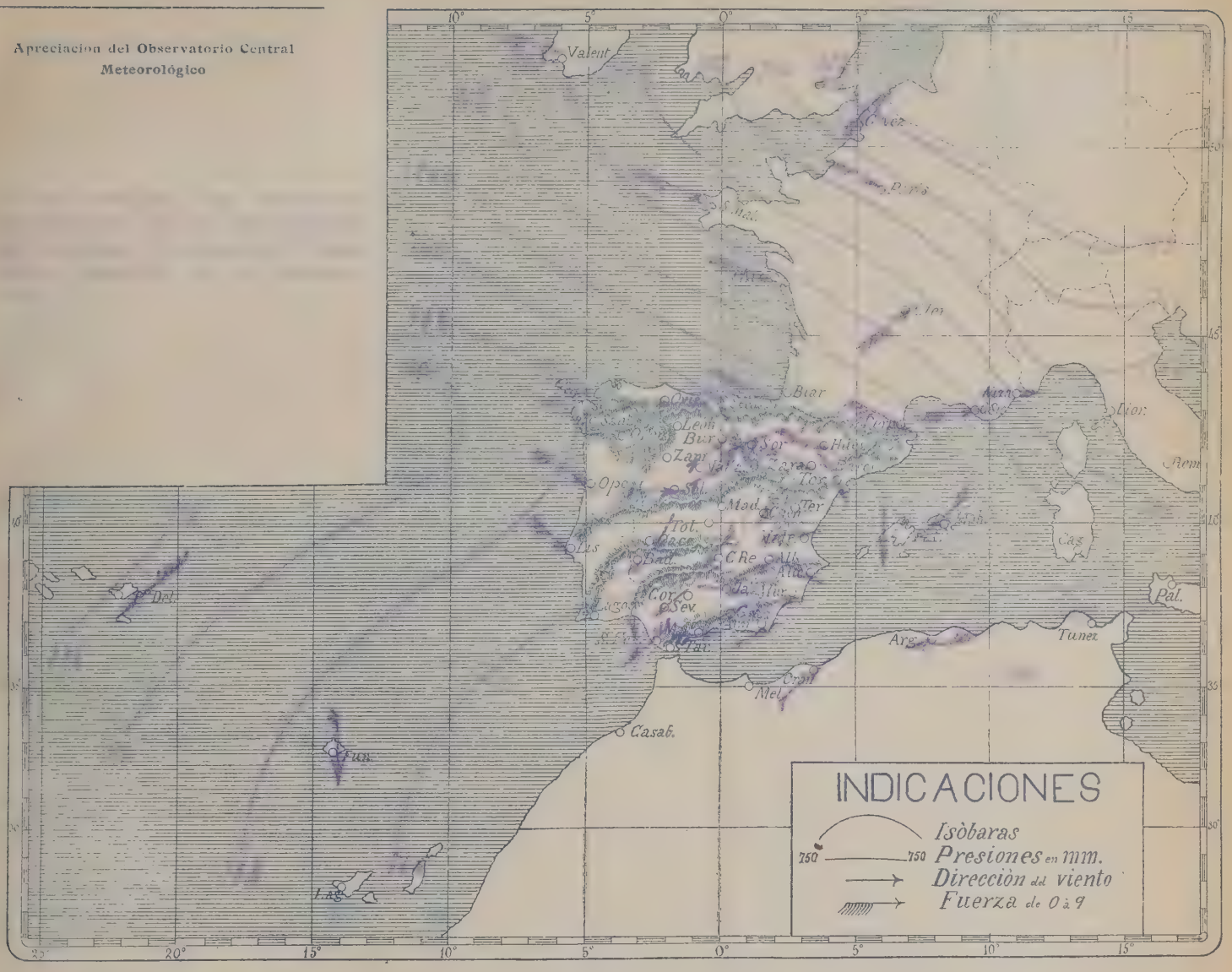

AÑO II NÚM.

CATEGORÍA: RÉGIMEN

AMPLIACIÓN

·FEDERACION·AGRARIA·DE·LEVANTE·

SERVICIO ESPECIAL METEOROLÓGICO (por telégrafo) EN VALENCIA

MAPA *con la distribución de presiones y los vientos á las 8 de la mañana del* 17 [illegible]

Apreciacion del Observatorio Central Meteorológico

[illegible] por España [illegible]

AÑO II NÚM. 50[illegible]

CATEGORÍA: [illegible]). RÉGIMEN [illegible]

AMPLIACIÓN

Las altas presiones del Océano han avanzado [illegible] RUÑA 770.5 m/m) y la mitad Norte de España. Sobre [illegible] rápida baja barométrica que dá lugar á un mínimo [illegible] (761.4 m/m).

[illegible] nazada tambien la zona Sud.

AVISOS MARITIMOS: Vientos del N. al NE. [illegible] tar. [illegible] Levante en el Estrecho [illegible]

NOTAS REGIONALES

[illegible]: Máxima: 20 en MURCIA.

Mínima: 6 en TERUEL.

FEDERACION AGRARIA DE LEVANTE

SERVICIO ESPECIAL METEOROLÓGICO (por telégrafo) EN VALENCIA

MAPA *con la distribución de presiones y los vientos a las 8 de la mañana del* [illegible]

Apreciacion del Observatorio Central Meteorológico

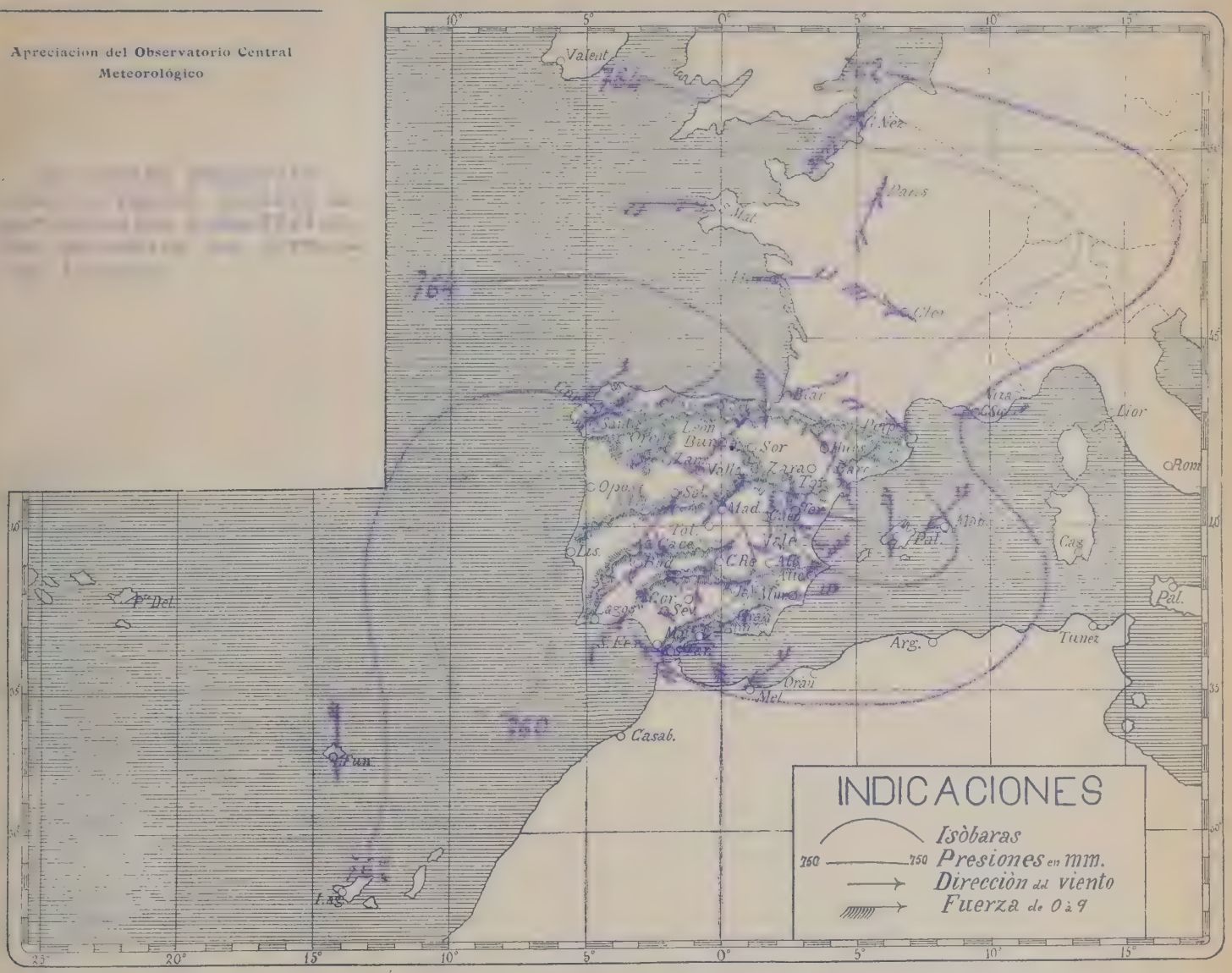

AÑO II NÚM. 504

CATEGORÍA: [illegible] RÉGIMEN

AMPLIACIÓN

La baja del barómetro [illegible] se ha propagado hacia [illegible] de acción de dicho mínimo cuyo centro [illegible]

INDICACIONES [illegible] las Castillas. Continúa la tendencia [illegible] se disipa la Categoria M. (Marítima).

AVISOS MARITIMOS: Vientos débiles variables [illegible] el Levante en el Estrecho de Gibraltar.

NOTAS REGIONALES

[illegible] en [illegible]

FEDERACION AGRARIA DE LEVANTE

SERVICIO ESPECIAL METEOROLÓGICO (por telégrafo) EN VALENCIA

MAPA *con la distribución de presiones y los vientos a las 8 de la mañana del*

Apreciacion del Observatorio Central Meteorológico

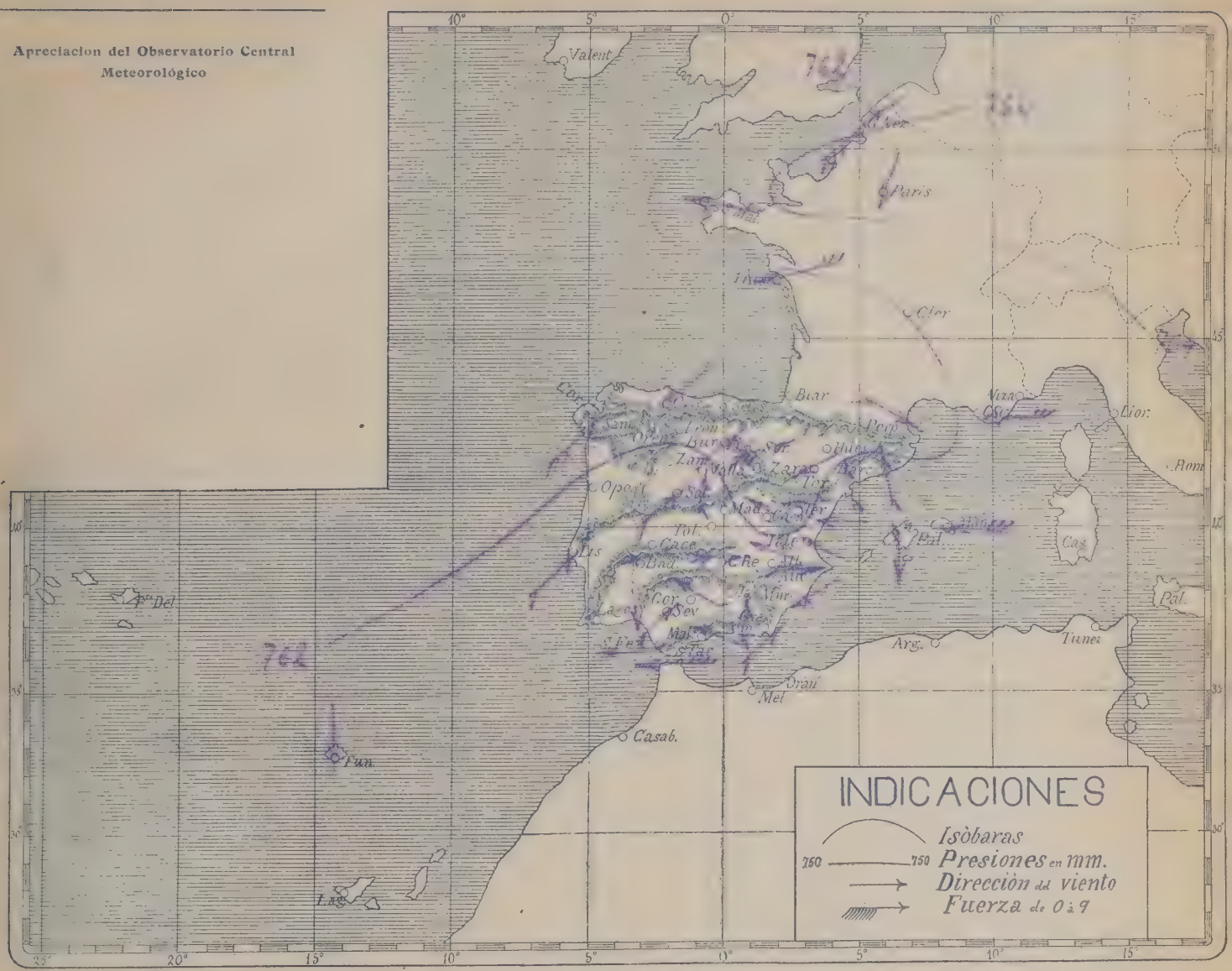

AÑO II NÚM. ...

CATEGORÍA: ... RÉGIMEN

AMPLIACIÓN

IMP. J. VILA LOPA — VALENCIA

FEDERACION AGRARIA DE LEVANTE

SERVICIO ESPECIAL METEOROLÓGICO (por telégrafo) EN VALENCIA

MAPA *con la distribución de presiones y los vientos a las 8 de la mañana del*

Apreciacion del Observatorio Central Meteorológico

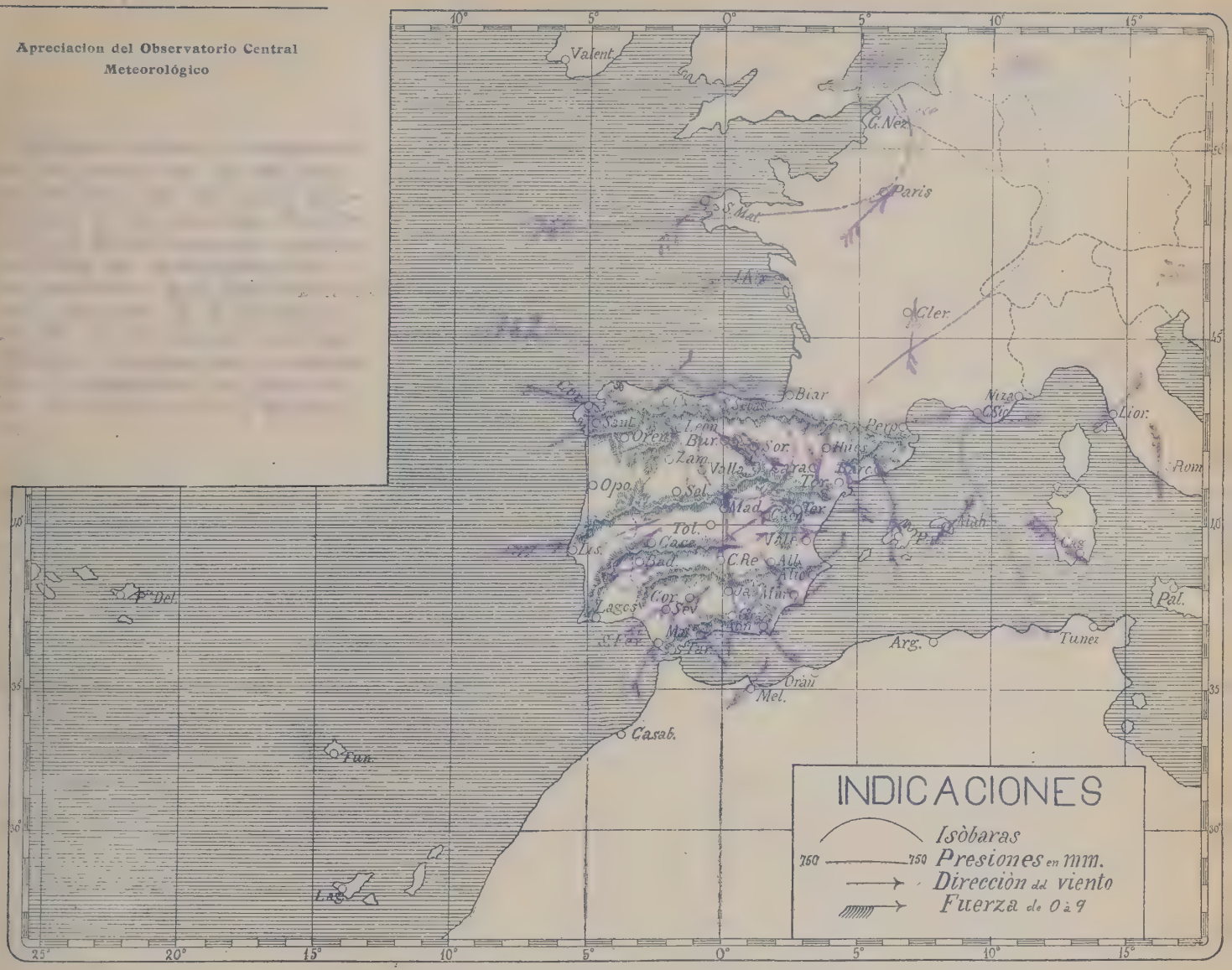

Año II Núm. [illegible]

CATEGORÍA: [illegible] RÉGIMEN .....

AMPLIACIÓN

[illegible]

FEDERACIÓN ... DE LEVANTE

SERVICIO ESPECIAL METEOROLÓGICO (por telégrafo) EN VALENCIA

MAPA *con la distribución de presiones y los vientos a las 8 de la mañana del*

Apreciacion del Observatorio Central Meteorológico

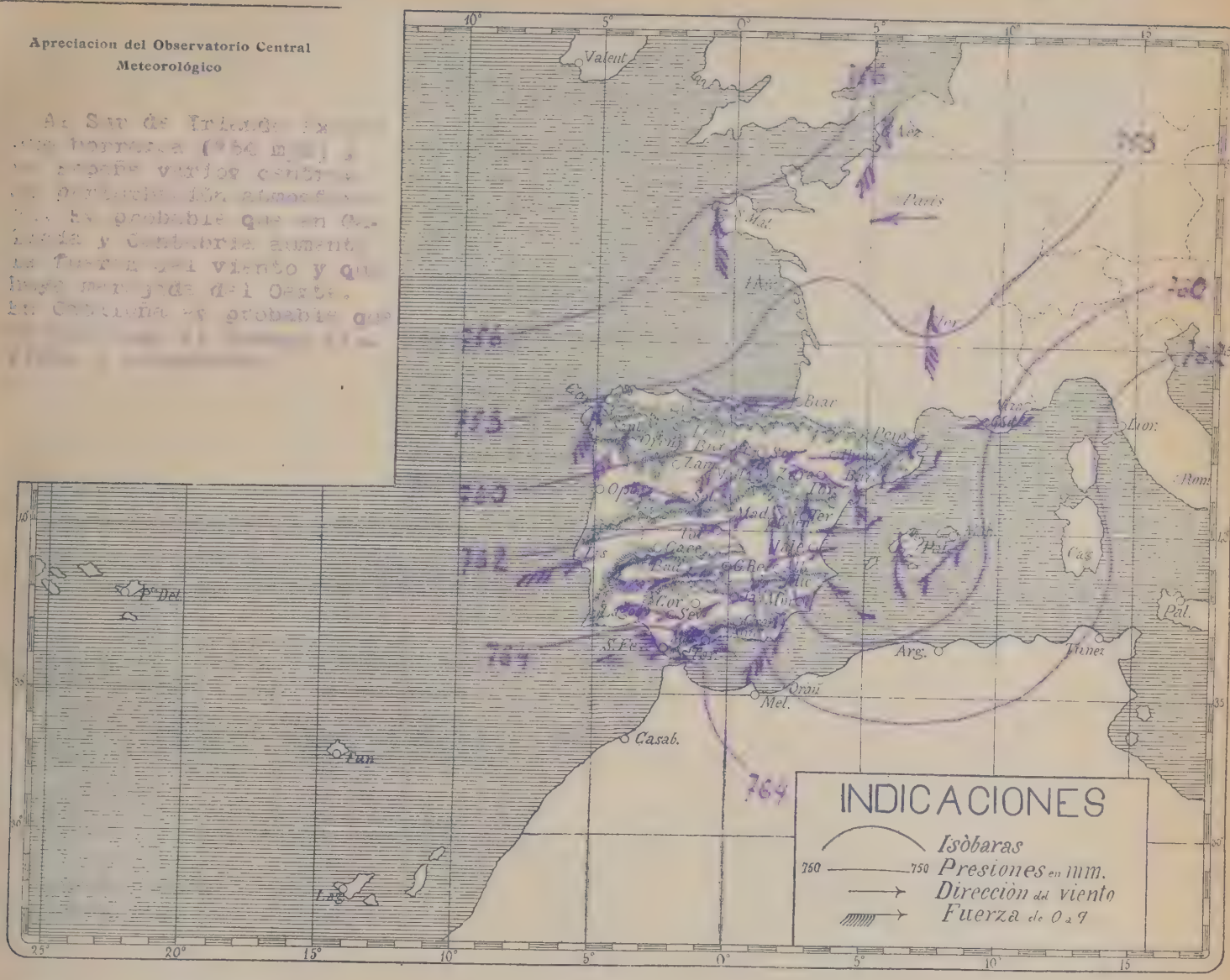

AÑO II NÚM. 507

CATEGORÍA: T. (Terral, RÉGIMEN

AMPLIACIÓN

Siguen faltando los telegramas del Atlántico.

Continúa una extensa área de presiones débiles teniendo su centro sobre el Canal de la Mancha (Saint-Mathieu 756.1 m/m). El álveo secundario que ... ayer sobre el interior de nuestra Península dicha área se ha corrido al ... las costas de Levante ... nando 764.3 m/m).

INDICACIONES EVENTUALES: En toda España soplan los vientos del SW. al ... cuales por la posición del ... á donde llegaron ayer tarde ... sostiene hoy la disposición tormentosa. ... rral) con vientos del SW. al SE.

AVISOS MARITIMOS: Vientos del SW. en todas ...

NOTAS REGIONALES

Máxima: 29 en ALBACETE.

LIBRARY
JUN 21 1912
Weather Bureau

FEDERACION AGRARIA DE LEVANTE

SERVICIO ESPECIAL METEOROLÓGICO (por telégrafo) EN VALENCIA

MAPA *con la distribución de presiones y los vientos a las 8 de la mañana del* 22 Mayo 191

Apreciacion del Observatorio Central Meteorológico

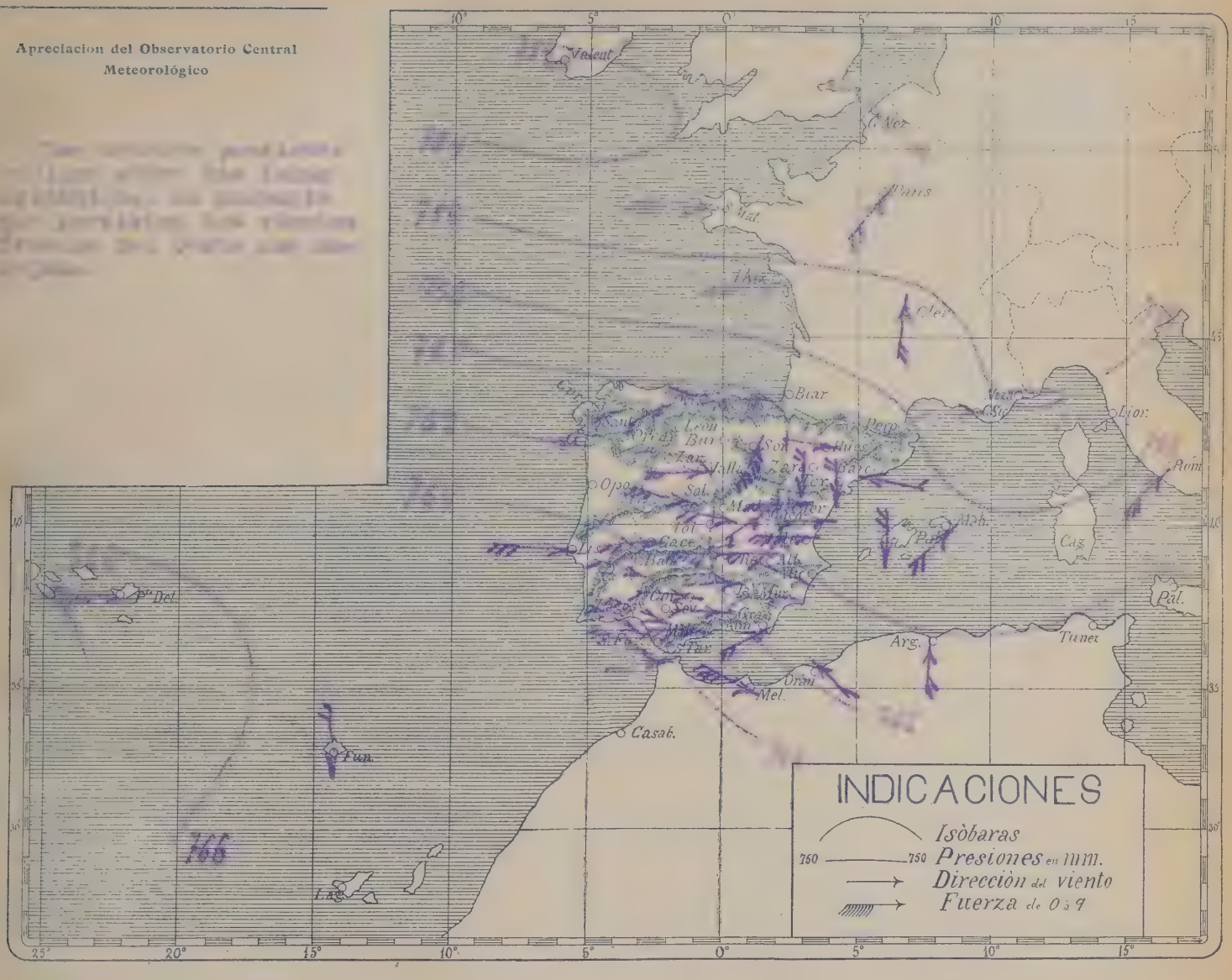

Año II Núm. 508.

CATEGORÍA: T. (Terral) RÉGIMEN T.-1.

AMPLIACIÓN

hasta el SW. de nuestra Península.

AVISOS MARITIMOS: Vientos del W. en todas las costas.

NOTAS REGIONALES

: Máxima: 30 en MURCIA.
:
: Mínima: 9 en TERUEL.

LLUVIAS: 7 m/m en TORTOSA.

FEDERACION AGRARIA DE LEVANTE

SERVICIO ESPECIAL METEOROLÓGICO (por telégrafo) EN VALENCIA

MAPA *con la distribución de presiones y los vientos a las 8 de la mañana del*

Apreciacion del Observatorio Central Meteorológico

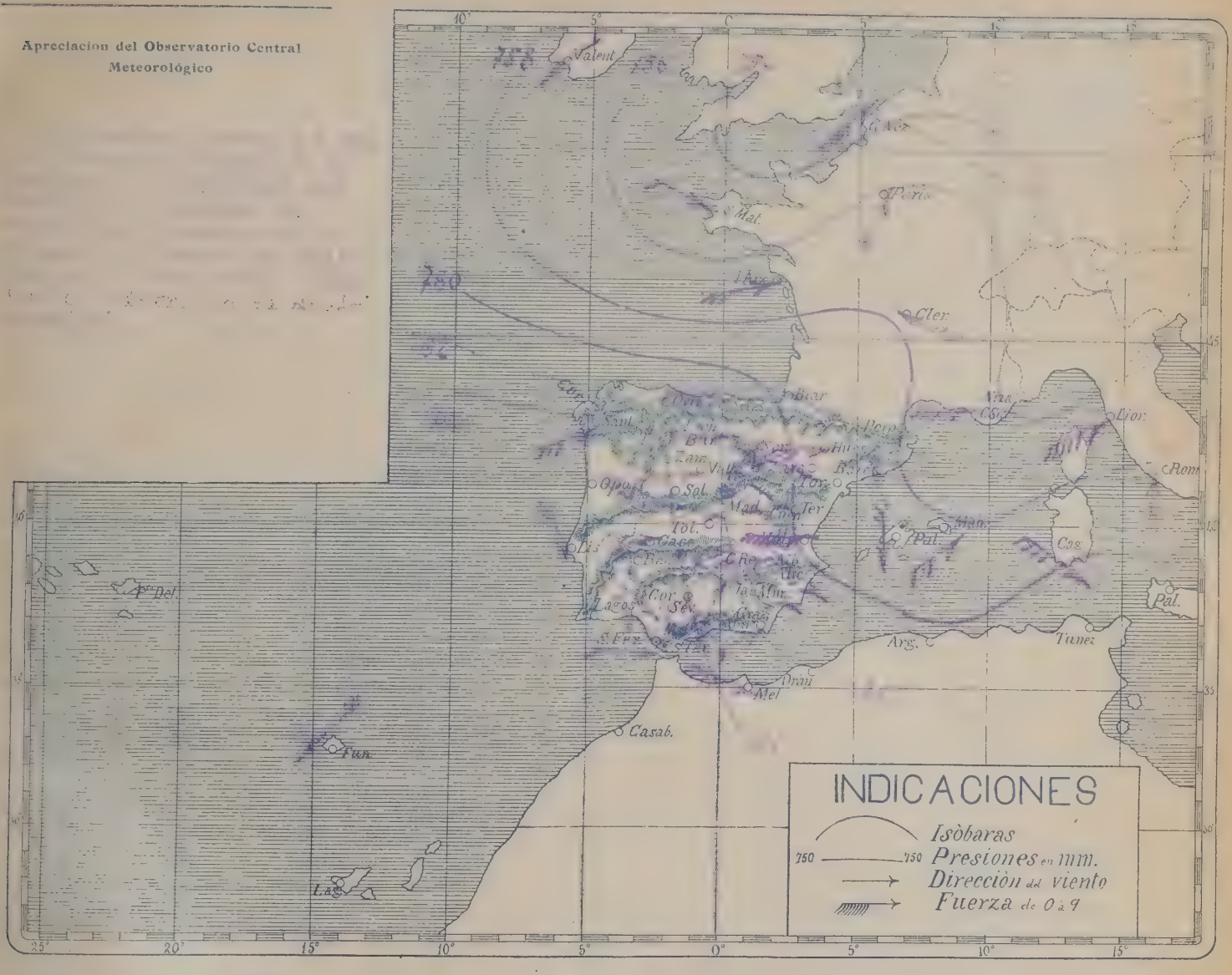

AÑO II NÚM. [illegible]

CATEGORÍA: [illegible] RÉGIMEN

AMPLIACIÓN

[illegible]

FEDERACION AGRARIA DE LEVANTE

SERVICIO ESPECIAL METEOROLÓGICO (por telégrafo) EN VALENCIA

MAPA *con la distribución de presiones y los vientos á las 8 de la mañana del* 24 Mayo 1918

Apreciacion del Observatorio Central Meteorológico

Se alejan hacia Oriente los centros de perturbación. Es probable que [illegible] neo soplen los vientos bonancibles á frescos del 4º cuadrante y que se entable el Levante en el [illegible].

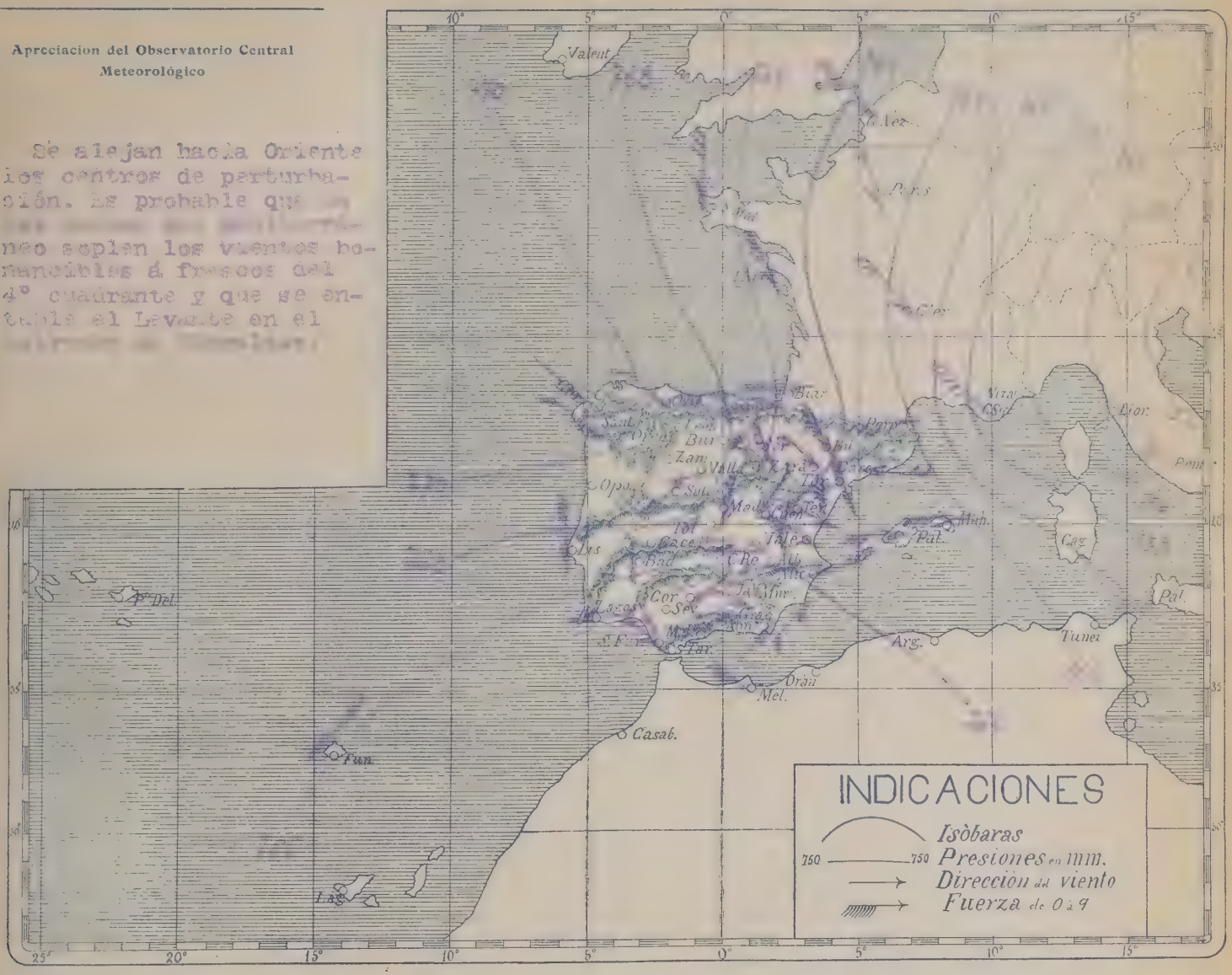

AÑO II NÚM. 510.

CATEGORÍA: N. (Norte) RÉGIMEN

AMPLIACIÓN

Las bajas presiones se alejan hacia Oriente. La menor [illegible] (751.8 m/m). Avanzan hacia Europa las altas presiones del [illegible] la más alta en COPUÑA (771.3 m/m).

INDICACIONES EVENTUALES: Ha cesado la actuación de la Categoría T. (Temral) y se dá la N. (Norte) con descenso de temperatura que se extremará todavía. Es probable persista la misma disposición con alguna [illegible]

AVISOS MARITIMOS: Vientos del NW. al N. en el Atlántico y Mediterráneo superior. Mar gruesa del NW. en el Cantábrico. Inclinación al Levante en el Estrecho de Gibraltar y á vientos del NE. desde las Baleares hacia el Mar Ibérico.

NOTAS REGIONALES.

Máxima: 31 en MURCIA.

Mínima: 5 en TERUEL.

[illegible]

FEDERACION AGRARIA DE LEVANTE

SERVICIO ESPECIAL METEOROLÓGICO (por telégrafo) EN VALENCIA

MAPA *con la distribución de presiones y los vientos á las 8 de la mañana del* 25 Mayo 1912.

Apreciacion del Observatorio Central Meteorológico

Las menores presiones residen por el centro de Europa. Es probable que continúe el Levante en el Estrecho con marejada.

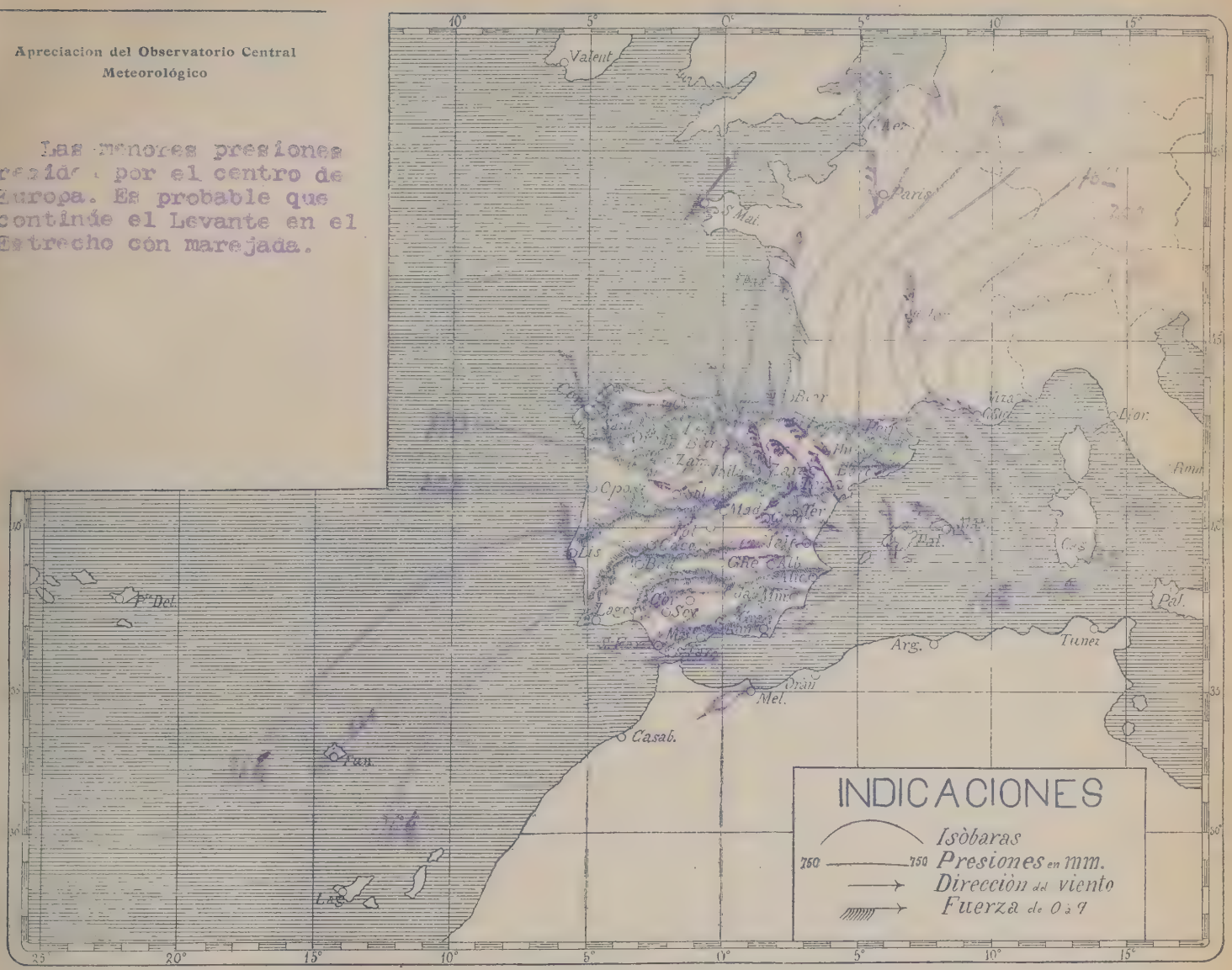

AÑO II NÚM. 511.

CATEGORÍA: N. (Norte).

RÉGIMEN

AMPLIACIÓN

Persiste una disposición general de presiones parecida á la de ayer. Las bajas, aunque con lentitud, siguen retirándose hacia Oriente. La menor se registra en el Adriático (POLA 755.4 m/m). Las presiones altas se extienden desde el NW. de España hacia Inglaterra (VALENCIA 771.9 m/m) y Canal de la Mancha. Se anuncia un mínimo secundario en el saco de Cádiz (SAN FERNANDO 763.5 m/m).

INDICACIONES EVENTUALES: Se habilitará la actuación de la Categoría N. (Norte estableciéndose el Equilibrio atmosférico (E.).

En la próxima noche persistirá el descenso de temperatura. Ha llegado el termómetro en la pasada á 5° en Burgos, á 5° en Valladolid, Cuenca y Teruel y á 6° en Albacete. En Francia á 8° en Paris y á 9° en Clermont.

AVISOS MARITIMOS: Vientos moderados á débiles del Norte en el Océano y Cantábrico. Se ha entablado el Levante en el Estrecho de Gibraltar con tendencia á seguir. Vientos debilitándose del Norte en el Mediterráneo y del N. al NE. desde las Baleares hacia el Mar Ibérico.

NOTAS REGIONALES.

TEMPERATURAS EXTREMAS: Máxima: 26 en MURCIA.
Mínima: 5 en TERUEL.

FEDERACIÓN AGRARIA DE LEVANTE

SERVICIO ESPECIAL METEOROLÓGICO (por telégrafo) EN VALENCIA

MAPA *con la distribución de presiones y los vientos á las 8 de la mañana del*

Apreciacion del Observatorio Central Meteorológico

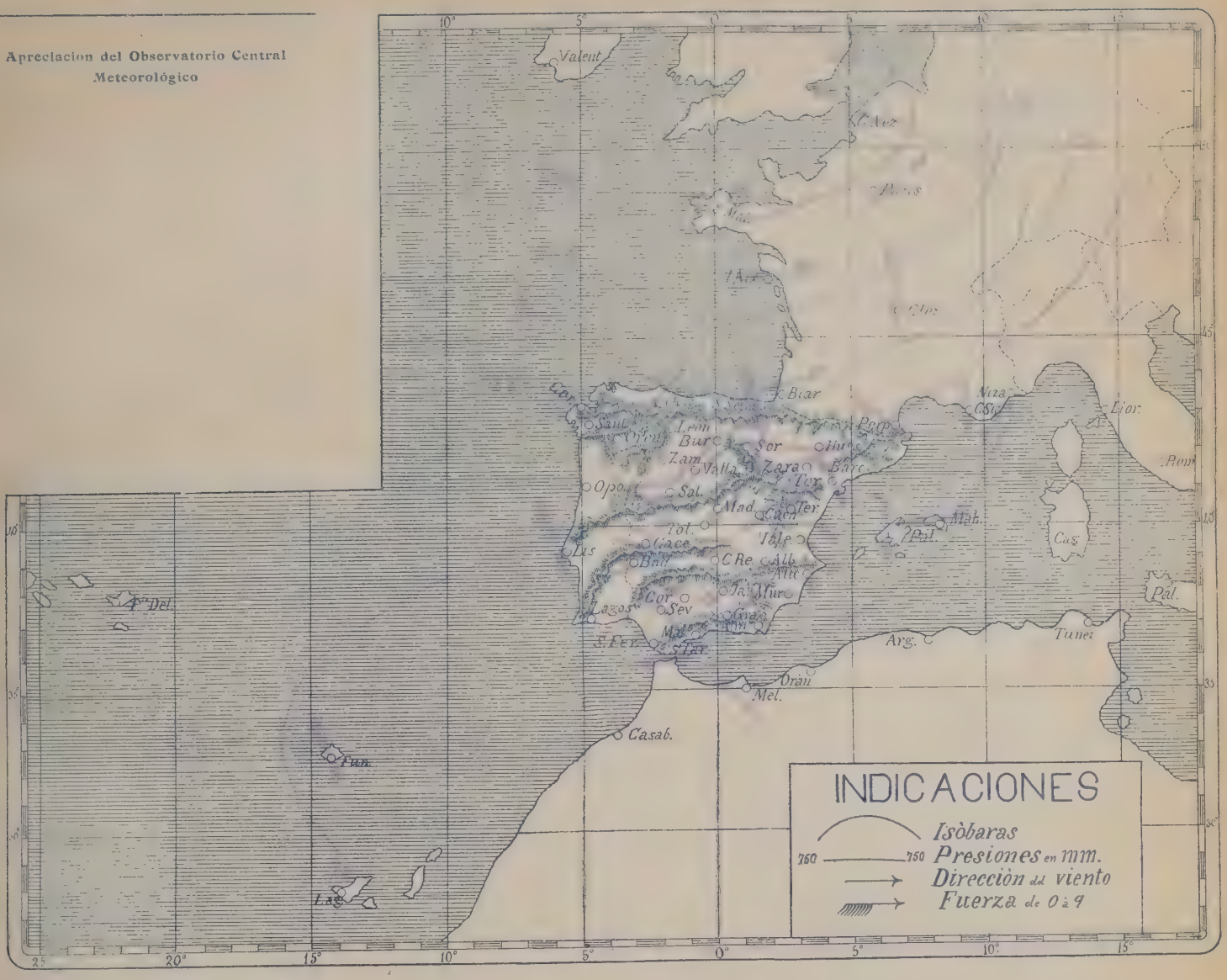

AÑO II NÚM.

CATEGORÍA: M. (Marítima) RÉGIMEN

AMPLIACIÓN

FEDERACION AGRARIA DE LEVANTE

SERVICIO ESPECIAL METEOROLÓGICO (por telégrafo) EN VALENCIA

MAPA *con la distribución de presiones y los vientos á las 8 de la mañana del 2[illegible]*

Apreciacion del Observatorio Central Meteorológico

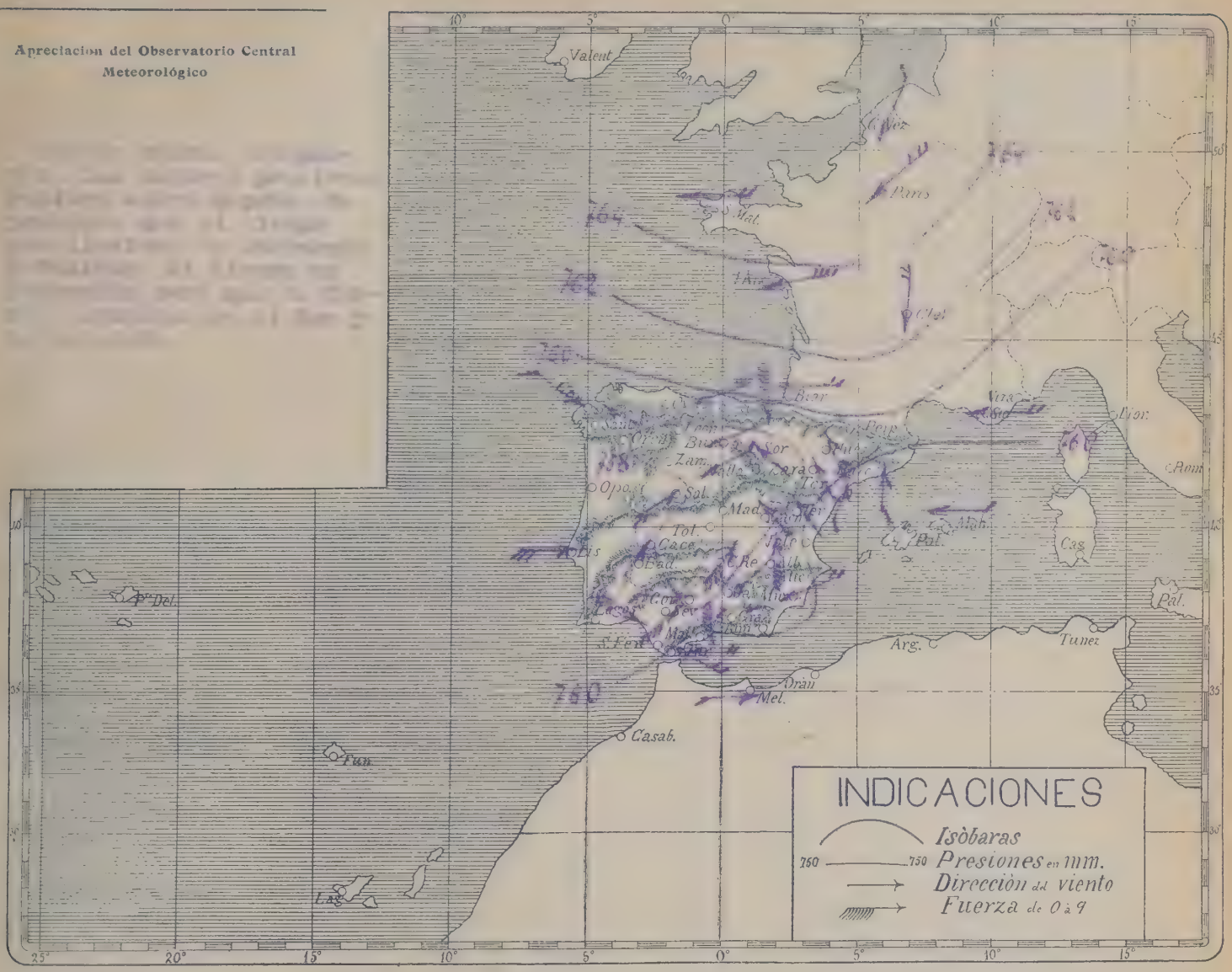

AÑO II NÚM. 513

CATEGORÍA: P.K. (Peninsular tormentosa). RÉGIMEN

AMPLIACIÓN

Faltan muchos telegramas. La baja del barómetro señalada ayer ha producido un secundario en la Península (BURGOS 756.7 m/m) que puede continuar llevando el carácter tormentoso en el interior de la misma. Existen también presiones débiles en el Golfo de León (CABO-SETTE 758.6 m/m). Las mayores presiones continúan situadas en la Bretaña (SAINT-MATHIEU 765.6 m/m).

INDICACIONES EVENTUALES: Continuidad de la Categoría P. (Peninsular tormentosa) con leve inclinación á T. (Terral).

AVISOS MARITIMOS: Vientos del E. en el Atlántico y del [illegible] estrecho, Mar Ibérico y Mediterráneo.

NOTAS REGIONALES

TEMPERATURAS EXTREMAS:

: Máxima: 27 en ALBACETE y MURCIA

: Mínima 5 en ALBACETE

FEDERACION AGRARIA DE LEVANTE

SERVICIO ESPECIAL METEOROLÓGICO (por telégrafo) EN VALENCIA

MAPA *con la distribución de presiones y los vientos á las 8 de la mañana del* 23 Mayo 1912.

Apreciacion del Observatorio Central Meteorológico

Las presiones débiles [illegible] Gascuña. Es [illegible] el tiempo con [illegible] so en Galicia [illegible] con vientos [illegible] del Oeste.

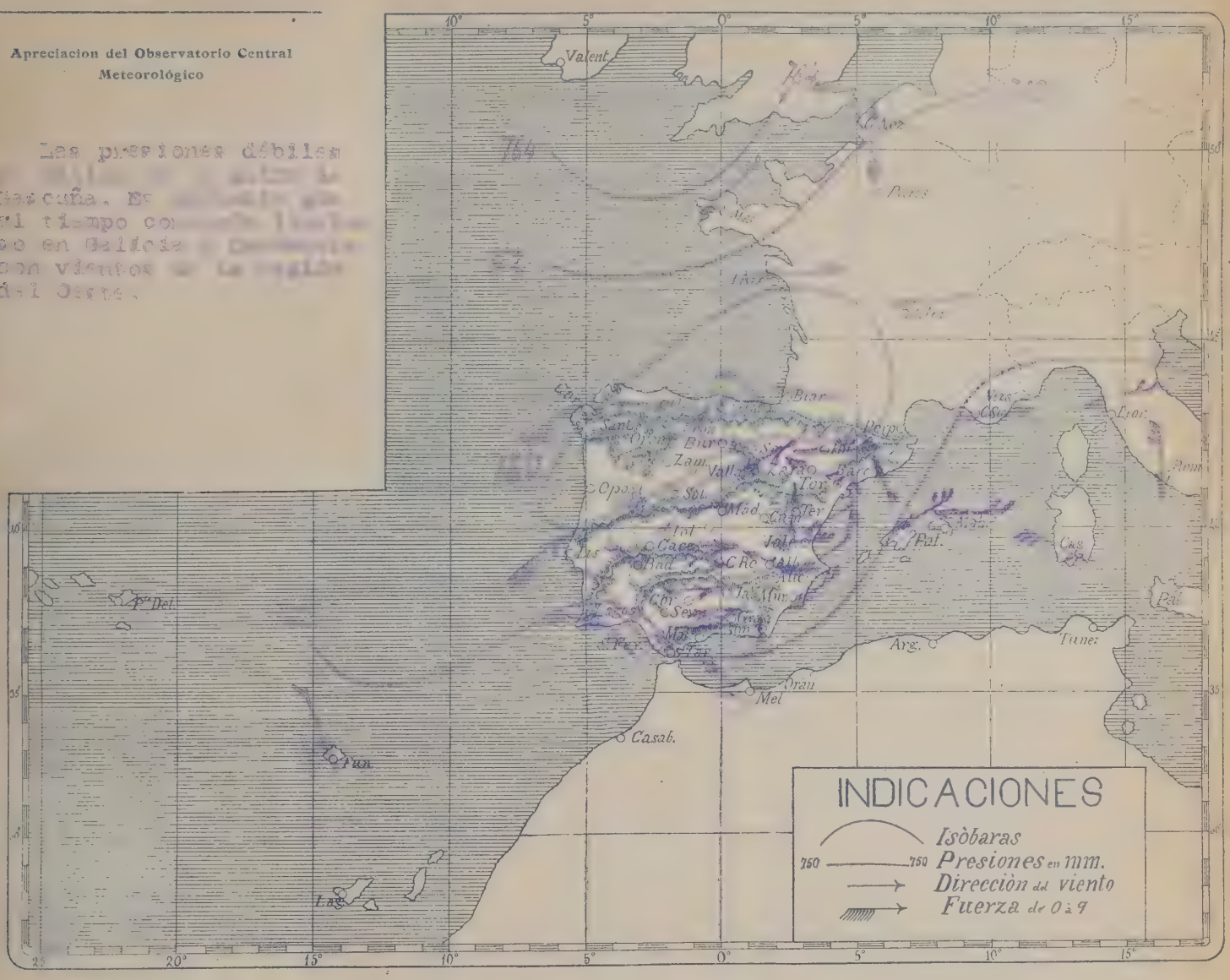

AÑO II NÚM. 514

CATEGORÍA: P. (Peninsular) RÉGIMEN

AMPLIACIÓN

El secundario de la Peninsula avanza hacia el Norte hallándose su centro sobre el golfo de Vizcaya (BIARRITZ 758.1 m/m). Las altas presiones se registran en Irlanda (VALENTIA 764.5 m/m).

INDICACIONES EVENTUALES: Se debilita la Categoria P. (Peninsular) con probabilidad de ser sustituida por la T. (Terral).

[illegible] llovido copiosamente en el interior de la Peninsula.

AVISOS MARITIMOS: Vientos del S. y SW. en el Atlántico y del SW. y W. en el Estrecho de Gibraltar y Mediterráneo.

NOTAS REGIONALES

: Máxima: 26 en MURCIA.

: Mínima: 9 en TERUEL.

[illegible]

FEDERACION AGRARIA DE LEVANTE

SERVICIO ESPECIAL METEOROLÓGICO (por telégrafo) EN VALENCIA

MAPA *con la distribución de presiones y los vientos á las 8 de la mañana del* 29 mayo 1918.

Apreciacion del Observatorio Central Meteorológico

La depresión atmosférica se halla al Sur de Francia. El tiempo es probable que sea lluvioso y tormentoso en Cataluña y mar Balear. Poniente en el Estrecho de Gibraltar.

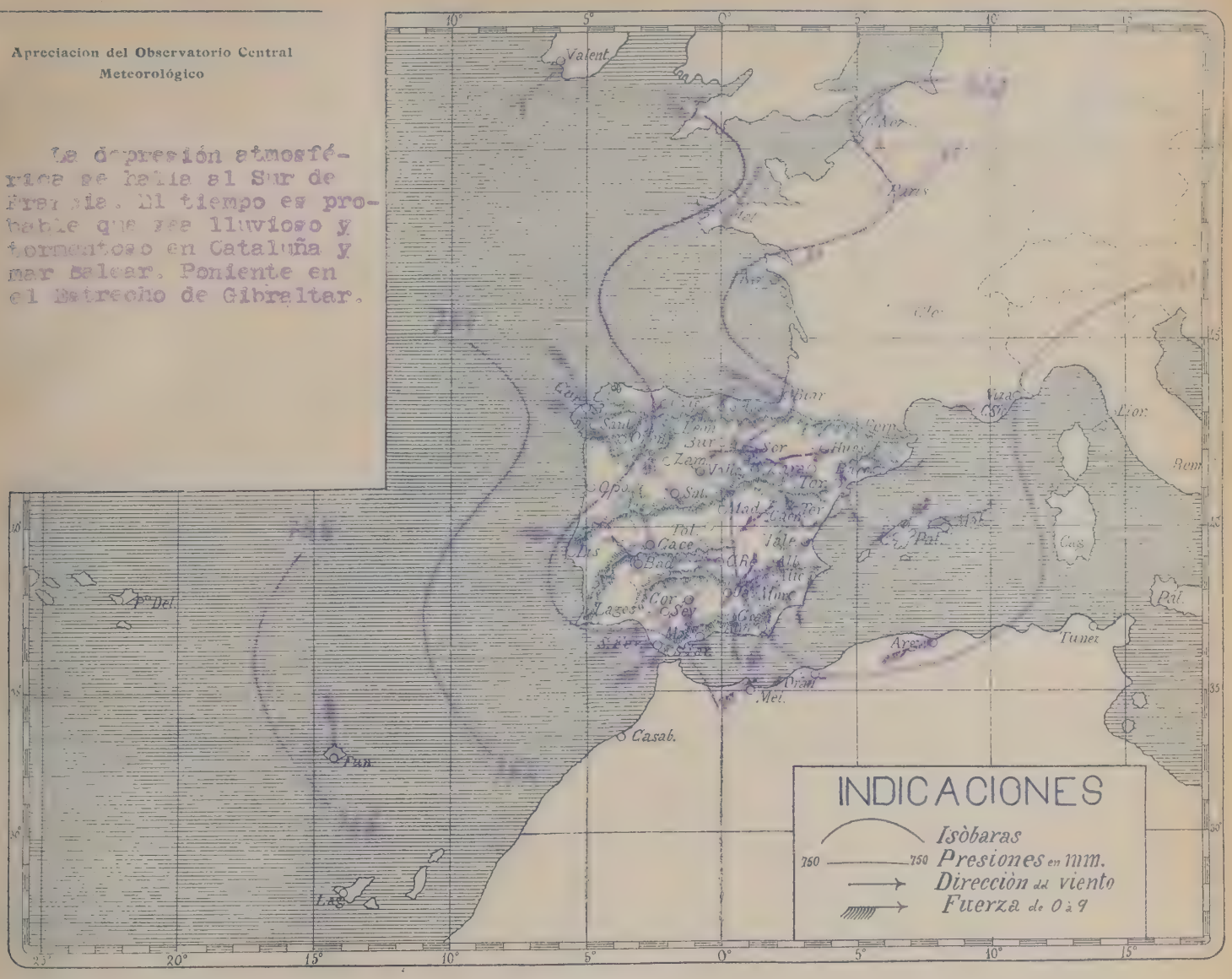

AÑO II NÚM. 515.

CATEGORÍA: N. (Norte). RÉGIMEN

AMPLIACIÓN

La depresión del golfo de Vizcaya se halla sobre el de León (Cabo Sicié 758.[illegible] registrándose la mayor en la Isla de Madera (FUNCHAL 765.7 m/m).

[illegible] descenso de temperatura.

Ha llovido copiosamente en el NW. y N. de la Peninsula.

AVISOS MARITIMOS: Vientos del NW. y W. en todas las costas.

N O T A S R E G I O N A L E S

TEMPERATURAS EXTREMAS: : Máxima: 24 en MURCIA:
: Mínima: 7 en TERUEL.

LLUVIAS: 2 m[illegible] en CUENCA - [illegible]3 en TERUEL - 2 en TORTOSA y 5.7 en VALENC[illegible].

FEDERACIÓN AGRARIA DE LEVANTE

SERVICIO ESPECIAL METEOROLÓGICO (por telégrafo) EN VALENCIA

MAPA *con la distribución de presiones y los vientos a las 8 de la mañana del* 30 Mayo 1912.

Apreciacion del Observatorio Central Meteorológico

Va corriéndose hacia Oriente la depresión de Francia y Mediterráneo superior. Es probable que en las costas del Mediterráneo soplen vientos de tierra y que el tiempo tienda á mejorar.

AÑO II NÚM. 516.

CATEGORÍA: T. (Terral). RÉGIMEN T.-2.

AMPLIACIÓN

[illegible] Isla de Madera (FUNCHAL 766.3 m/m).

[illegible]: Continuidad de la Categoría T. (Terral).

[illegible] Estrecho y Mediterráneo.

N O T A S R E G I O N A L E S.

[illegible]: Máxima: 28 en MURCIA.
Mínima: 4 en TERUEL.

LLUVI S: 5.4 m/m en FAURA - 1 en TERUEL y 7 en TORTOSA.

LIBRARY 1912

FEDERACION AGRARIA DE LEVANTE

SERVICIO ESPECIAL METEOROLÓGICO (por telégrafo) EN VALENCIA

MAPA *con la distribución de presiones y los vientos a las 8 de la mañana del*

Apreciacion del Observatorio Central Meteorológico

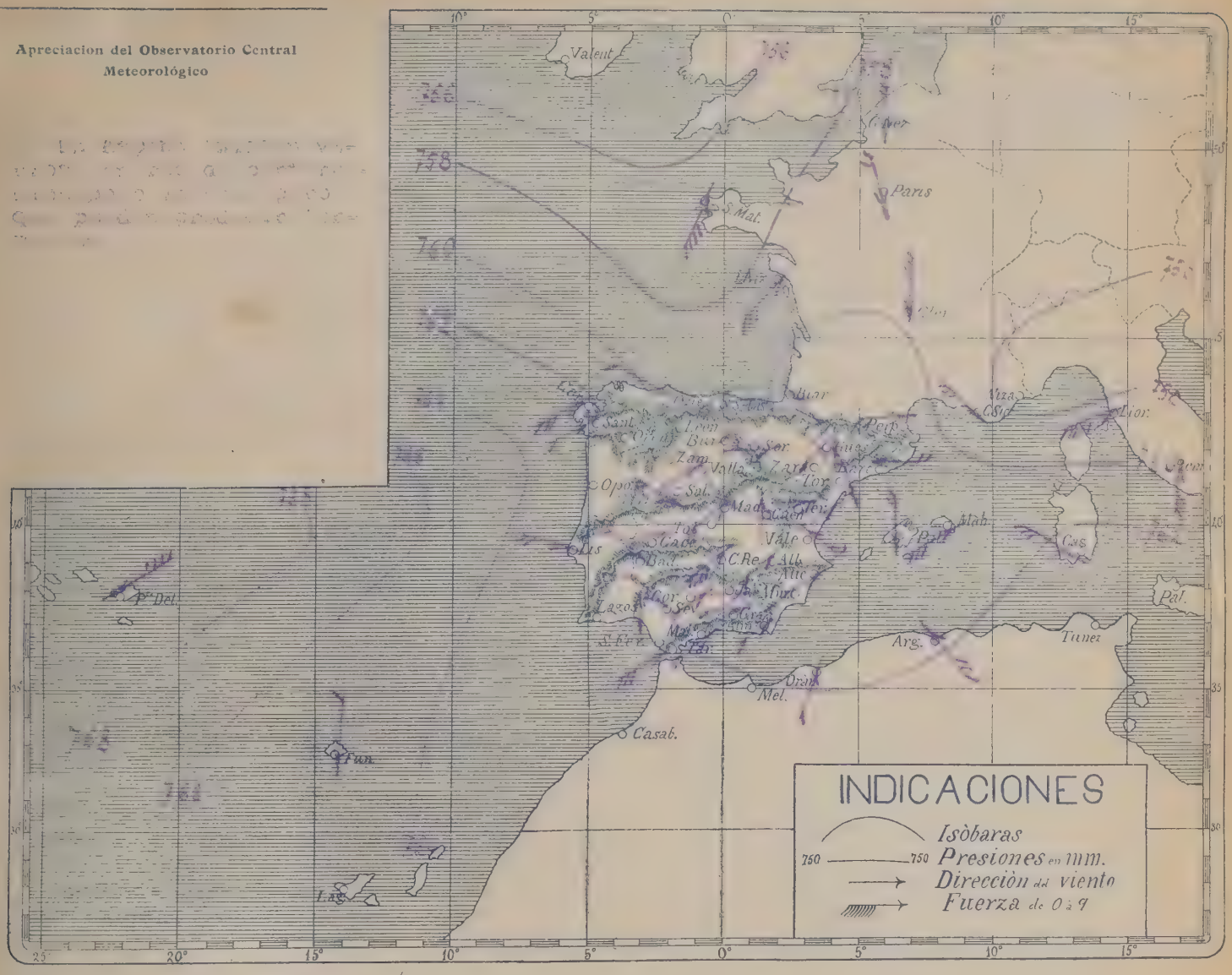

AÑO II NÚM.

CATEGORÍA: RÉGIMEN

AMPLIACIÓN

FEDERACION AGRARIA DE LEVANTE

LIBRARY
JUN 29 1912
Weather Bureau

SERVICIO ESPECIAL METEOROLÓGICO (por telégrafo) EN VALENCIA

MAPA *con la distribución de presiones y los vientos a las 8 de la mañana del* 1 Junio 1912

Apreciacion del Observatorio Central Meteorológico

[illegible] se halla el centro de una borrasca. Es probable que el tiempo sea lluvioso con vientos frescos y muy frescos de la región del W. en Galicia y Cantabria. Tiempo tormentoso en Cataluña y vientos del W. en Andalucía.

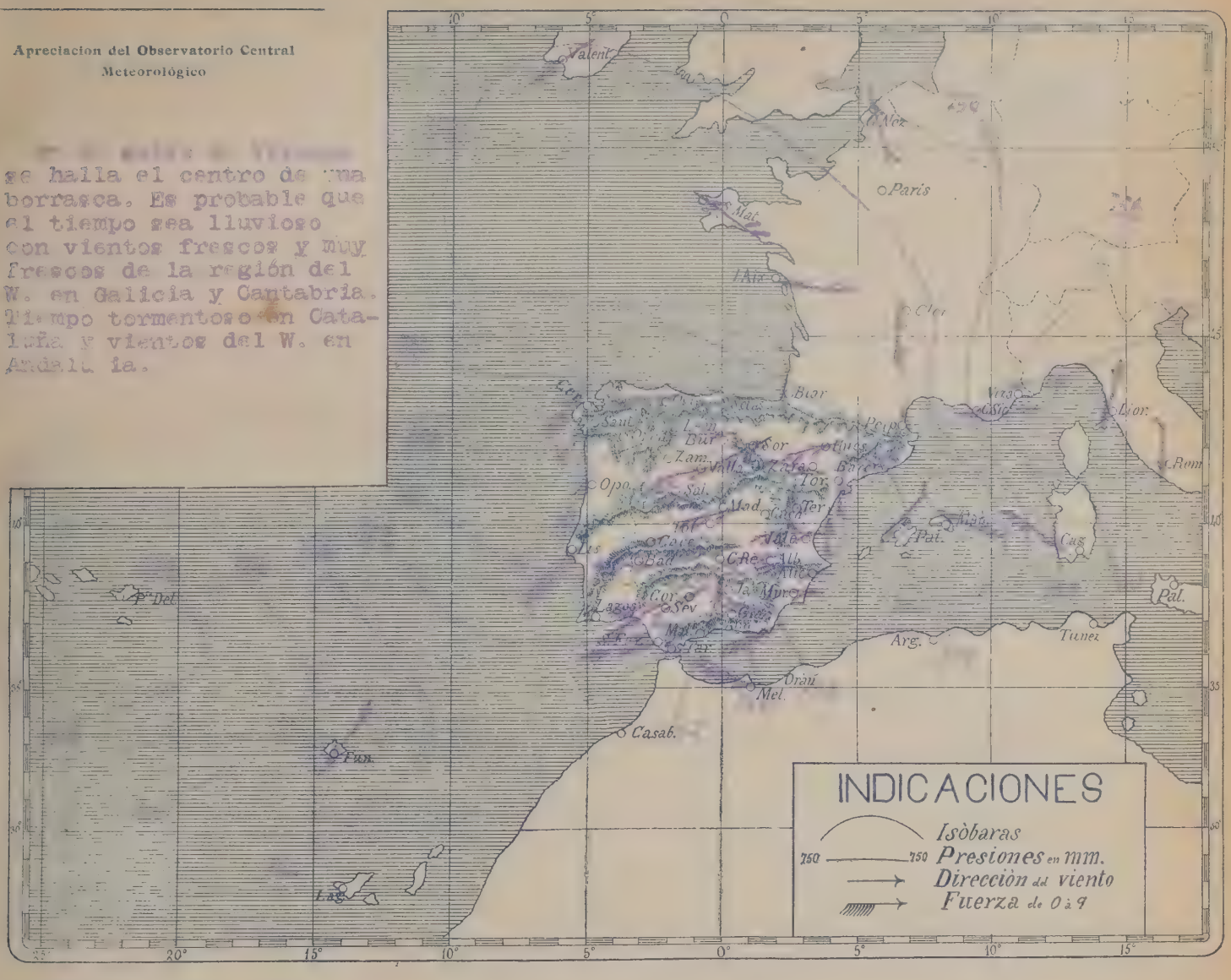

AÑO II NÚM. 518.

CATEGORÍA: T. (Terral). RÉGIMEN T.V.

AMPLIACIÓN

Continúan las bajas presiones ocupando nuestro lado Norte (ISLA de AIX y [illegible] 5 [illegible] m/m) y [illegible] (MAHON 7[illegible] m/m). [illegible] (PUNTA DELGADA 768.8 m/m).

INDICACIONES EVENTUALES: Riesgo de baja temperatura en la próxima noche y probable actuación de la Categoria N. (Norte).

AVISOS MARITIMOS: Vientos del N. al NE. en el Atlántico y Canal de la Mancha y del N. al NW. en las demás costas.

N O T A S R E G I O N A L E S .

[illegible] Máxima: 29 en MURCIA.

Mínima: 13 en ALBACETE. (Falta Teruel).

LLUVIAS: 3 m/m en ALBACETE - 2 en CASTELLON y 4 en TORTOSA.

FEDERACION AGRARIA DE LEVANTE

SERVICIO ESPECIAL METEOROLÓGICO (por telégrafo) EN VALENCIA

MAPA *con la distribución de presiones y los vientos a las 8 de la mañana del* 2 Junio

Apreciacion del Observatorio Central Meteorológico

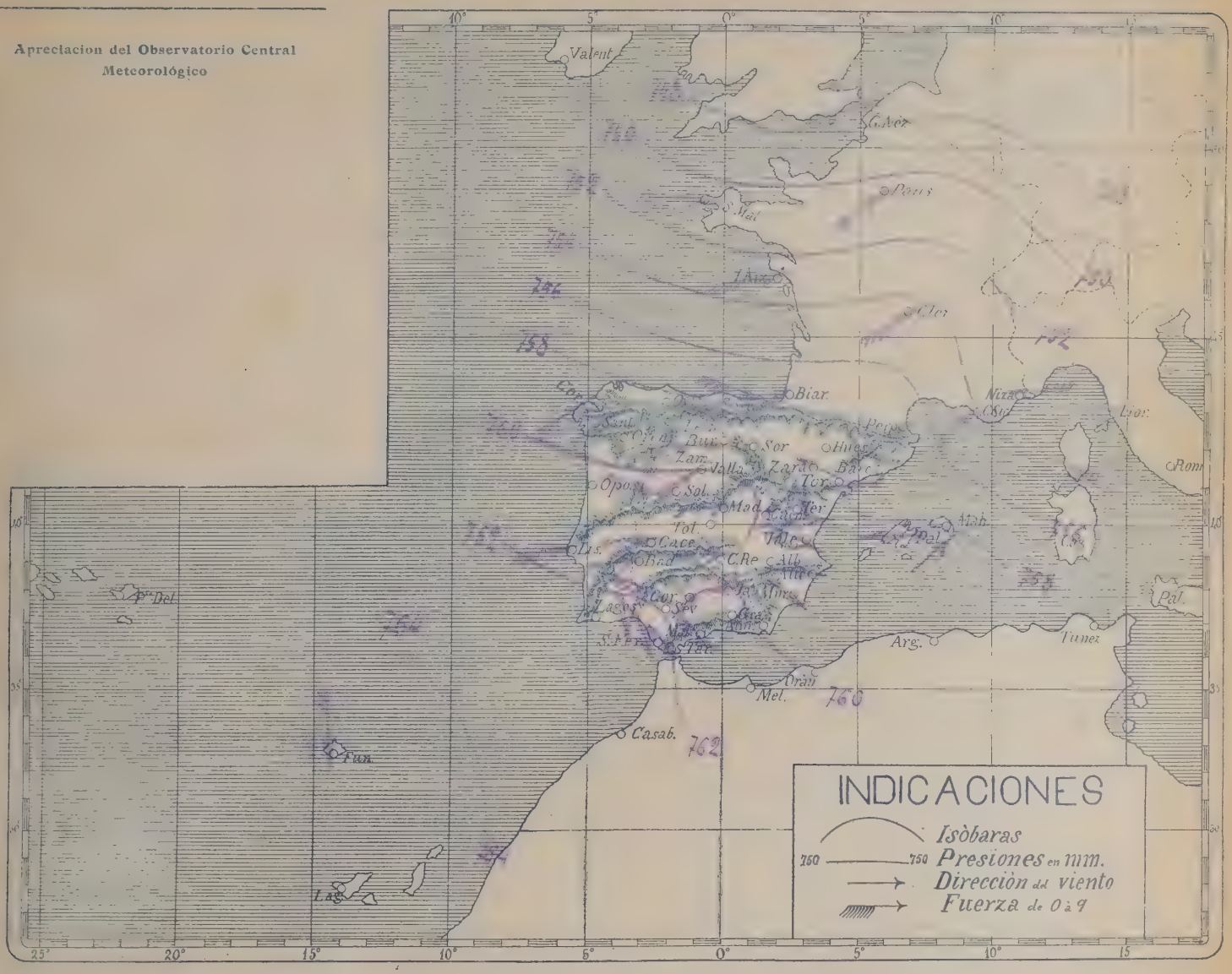

AÑO II NÚM. 519.

CATEGORÍA: T. (Terral) RÉGIMEN T.-I.

AMPLIACIÓN

El centro de la borrasca se halla en el Mar del Norte (GRIS NEZ 747.9 m/m).

INDICACIONES EVENTUALES: Continuidad de la Categoria T. (Terral).

Há llegado el termómetro en la pasada noche á 2° en Cuenca y Teruel, á 4° en Salamanca, á 5° en Burgos, á 6° en Madrid y á 7° en Zaragoza.

AVISOS MARITIMOS: Vientos del W. al SW. en todas las costas.

N O T A S R E G I O N A L E S .

TEMPERATURAS EXTREMAS: : Máxima: 26 en ALICANTE.
: Mínima: 2 en TERUEL.

LLUVIAS: 4 m/m en CUENCA y 7 en TORTOSA.

FEDERACION AGRARIA DE LEVANTE

SERVICIO ESPECIAL METEOROLÓGICO (por telégrafo) EN VALENCIA

MAPA *con la distribución de presiones y los vientos á las 8 de la mañana del* [illegible]

Apreciacion del Observatorio Central Meteorológico

[illegible]

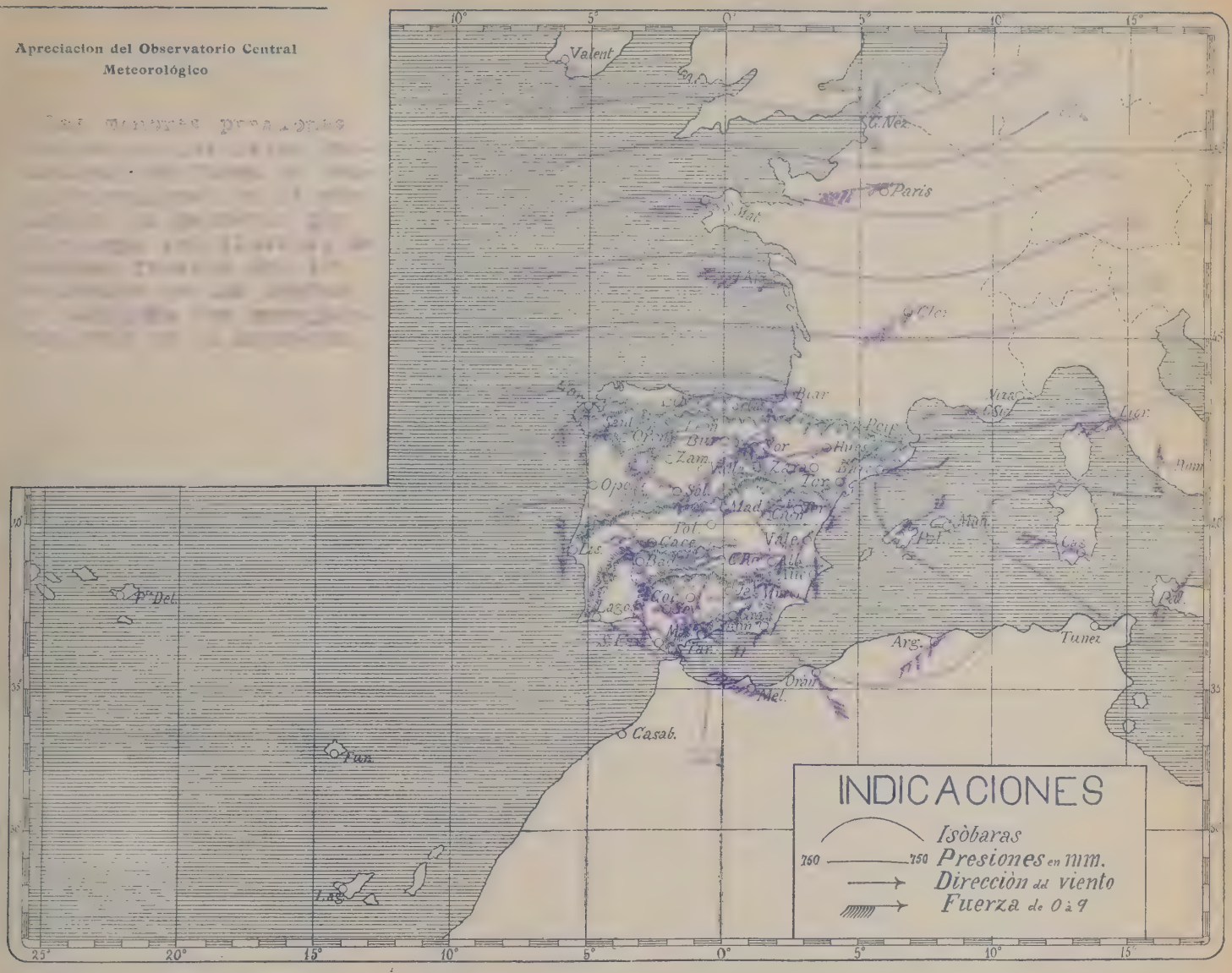

AÑO II NÚM. [illegible]

CATEGORÍA: [illegible] RÉGIMEN [illegible]

AMPLIACIÓN

Una nueva borrasca se halla al Sur de Irlanda (VALENTIA 743.6 m/m, [illegible] mitad oriental de España existen á la vez presiones débiles relativas (CASTELLON 757.6 m/m). Las más elevadas se hallan sobre las costas de Portugal (LISBOA 7[illegible]).

INDICACIONES EVENTUALES: Continuidad de la Categoría T. (Terral) con probabilidad de algún chubasco local.

AVISOS MARITIMOS: Vientos del SW. y W. [illegible]

NOTAS REGIONALES

TEMPERATURAS EXTREMAS: Máxima: 26 en VALENCIA.
Mínima: 5 en TERUEL.

FEDERACION AGRARIA DE LEVANTE

SERVICIO ESPECIAL METEOROLÓGICO (por telégrafo) EN VALENCIA

MAPA *con la distribución de presiones y los vientos á las 8 de la mañana del* 4 Junio 1918.

Apreciacion del Observatorio Central Meteorológico

Al Sur de Irlanda se halla el centro de la borrasca que produce el mal tiempo de Galicia y Canal de la Mancha. Es probable que se propague la marejada al Cantábrico con vientos fuertes del 3º y 4º cuadrante.

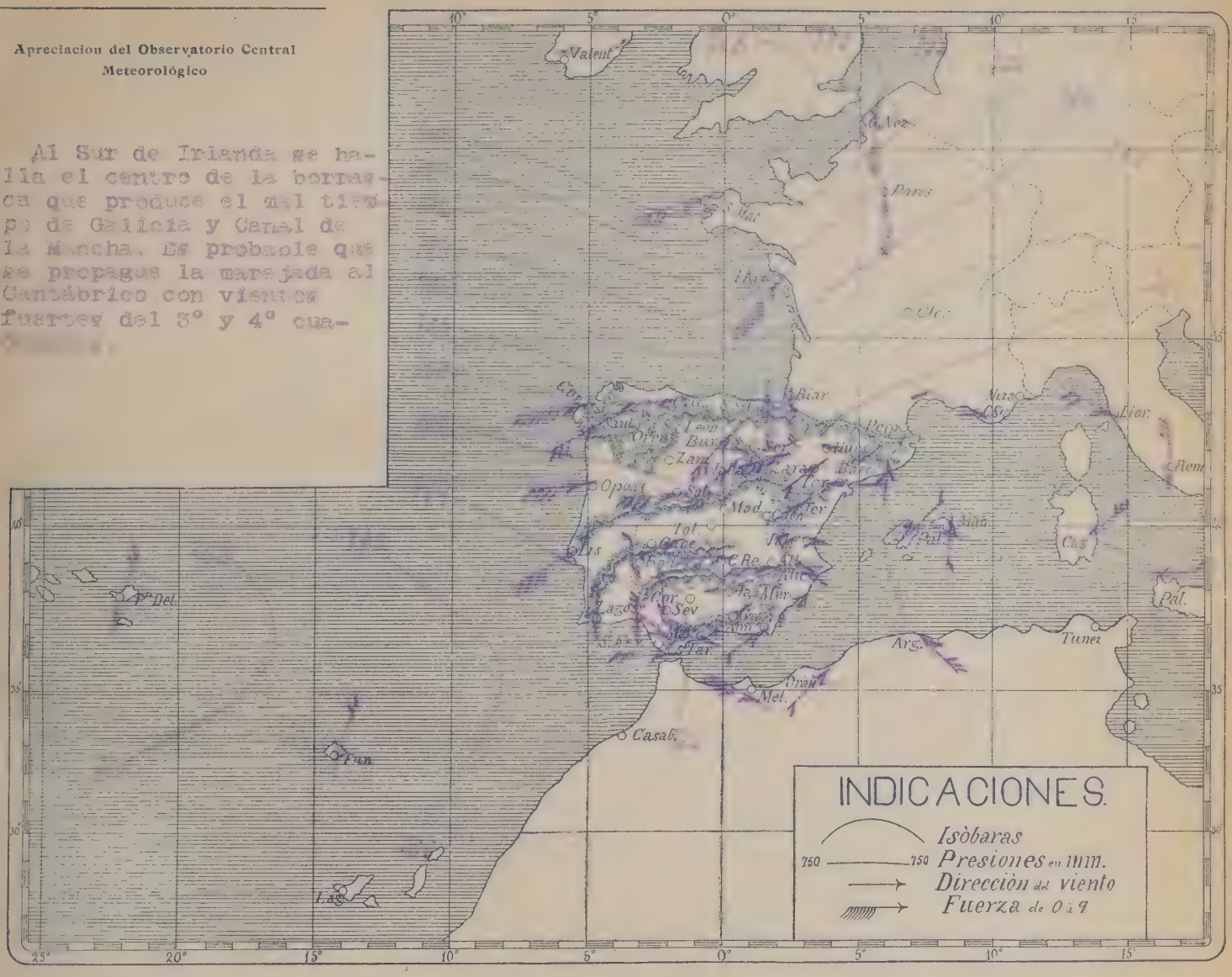

Año II Núm. [illegible]

CATEGORÍA: T. (Terral) RÉGIMEN T.-1.

AMPLIACIÓN

[illegible]

Las presiones elevadas radican sobre las islas Azores (PUNTA-DELGADA 763.6 m/m).

[illegible]

AVISOS MARITIMOS: Vientos del SW. y W. en todas las costas.

NOTAS REGIONALES.

[illegible]: Máxima: 27 en MURCIA.

[illegible]: Mínima: 4 en TERUEL.

IMP. J. VILA SERPA — VALENCIA

FEDERACION AGRARIA DE LEVANTE

SERVICIO ESPECIAL METEOROLÓGICO (por telégrafo) EN VALENCIA

MAPA *con la distribución de presiones y los vientos á las 8 de la mañana del* 5 Junio 1912.

Apreciacion del Observatorio Central Meteorológico

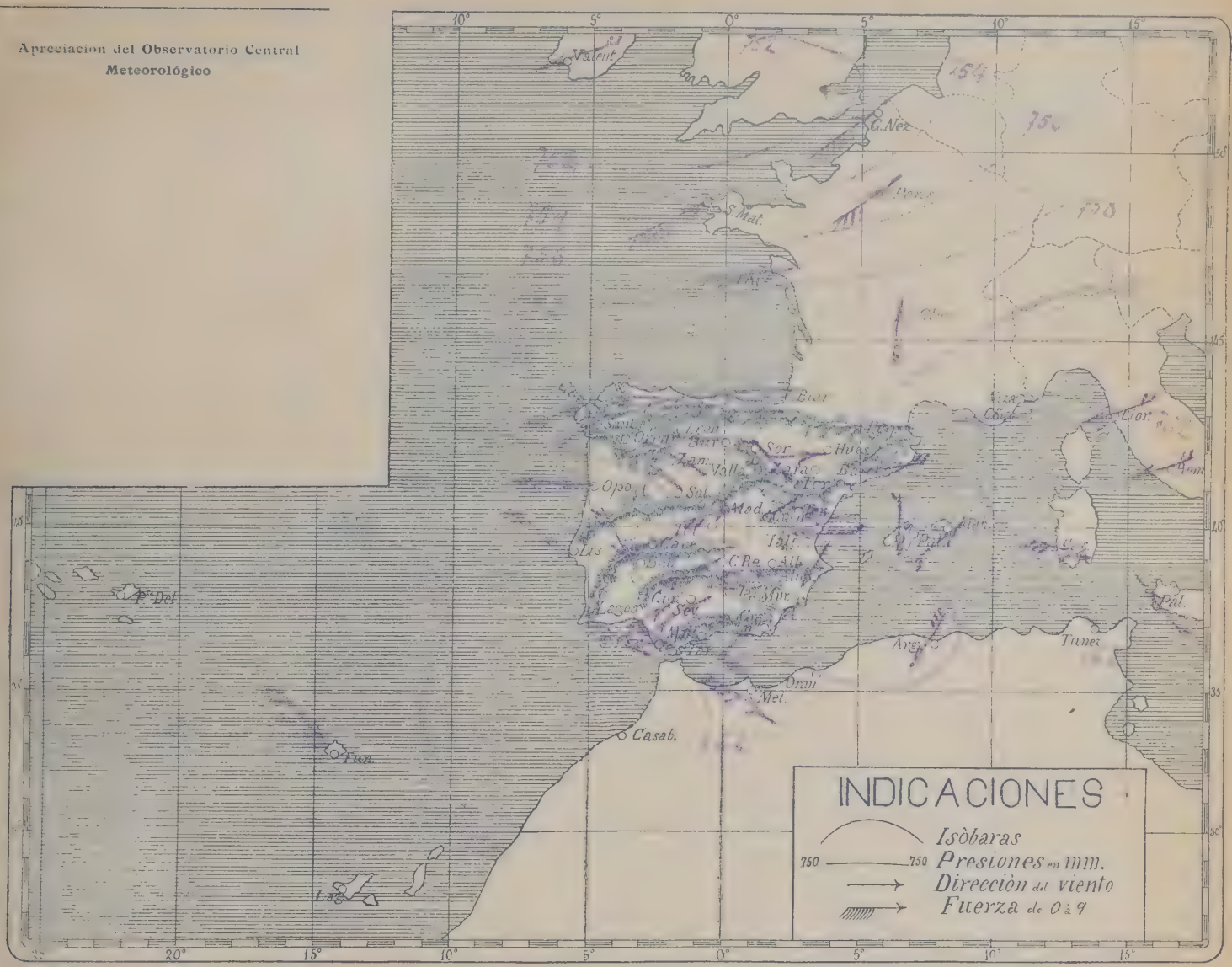

AÑO II NÚM. 522.

CATEGORÍA: T. (Terral) RÉGIMEN T.-1.

AMPLIACIÓN

Siguen las bajas presiones en Irlanda (VALENTIA 750.2 m/m). A la vez sobre la parte oriental de nuestra Península presentan éstas una derivación secundaria de relativa importancia (TERUEL 753.0 m/m). Las presiones elevadas se acusan sobre la isla de Madera (FUNCHAL 765.6 m/m). Observase alza general del barómetro sobre nuestros lados Norte y NW. y baja en casi toda la Península.

INDICACIONES EVENTUALES: Parece probable un cambio de tiempo en sentido todavía no bien determinado. Tienden á formarse mínimos secundarios sobre la Península.

AVISOS MARITIMOS: Vientos debilitándose del SW. en el Atlántico y del E. y NE. en el Mediterráneo. Se inicia inclinación á que se entable Levante en el Estrecho de Gibraltar en el término de 48 horas.

NOTAS REGIONALES.

TEMPERATURAS EXTREMAS:
: Máxima: 28 Valencia.
: Mínima: 7 Teruel.

FEDERACION AGRARIA DE LEVANTE

SERVICIO ESPECIAL METEOROLÓGICO (por telégrafo) EN VALENCIA

MAPA *con la distribución de presiones y los vientos a las 8 de la mañana del* 6 Junio 19

Apreciacion del Observatorio Central Meteorológico

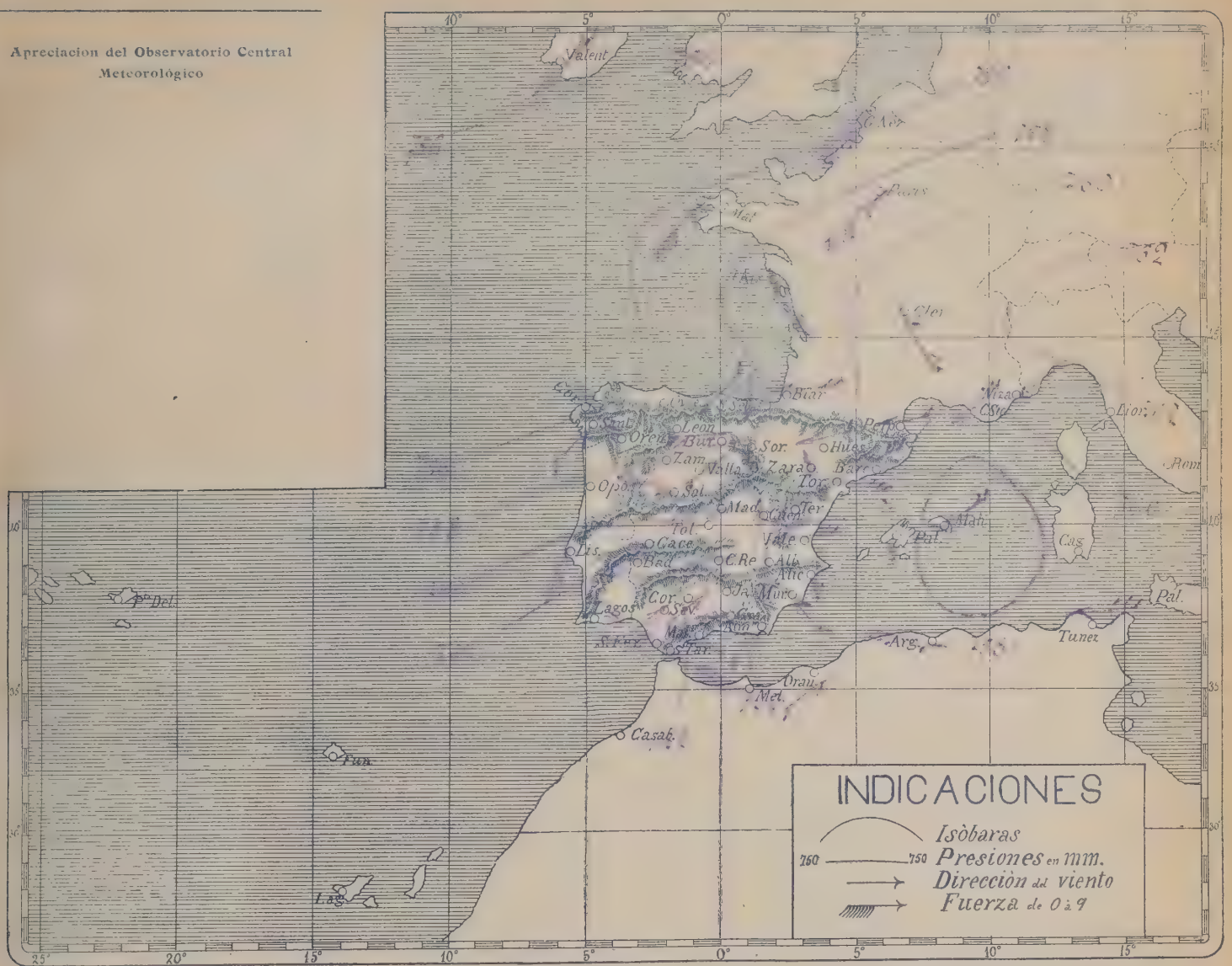

Año II Núm. 5

CATEGORÍA: S. en T. (Sud en Terral). RÉGIMEN

AMPLIACIÓN

Un área de bajas presiones se extiend

INDICACIONES EVENTUALES: Continuida

AVISOS MARITIMOS: Vientos del

NOTAS REGIONALES

TEMPERATURAS EX

Máxima: 33 en MURCIA.

Mínima: 10 en ALBACETE.

FEDERACION AGRARIA DE LEVANTE

SERVICIO ESPECIAL METEOROLÓGICO (por telégrafo) EN VALENCIA

MAPA *con la distribución de presiones y los vientos á las 8 de la mañana del* 7 Junio 1912.

Apreciacion del Observatorio Central Meteorológico

En Bretaña se halla el centro de una pequeña borrasca. Es probable que el tiempo sea tormentoso en Cataluña. Vientos del Oeste y tiempo lluvioso en Galicia y Cantabria.

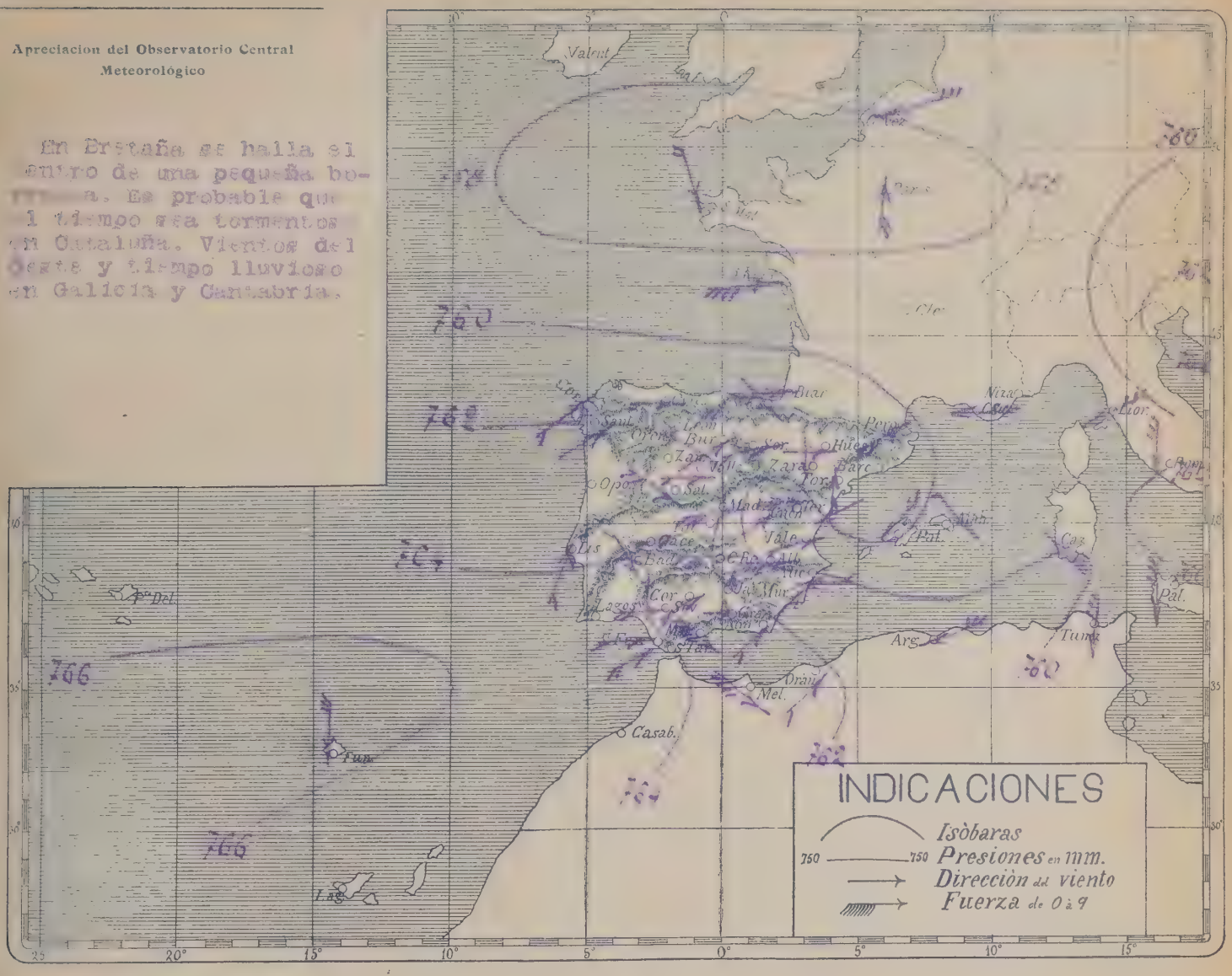

IMP. I. VILA SERRA — VALENCIA

AÑO II NÚM. 524.

CATEGORÍA: T. (Terral) RÉGIMEN T.-1.

AMPLIACIÓN

[illegible] nuestra región de Levante (VALENCIA 759.2 m/m). Las presiones eleva[illegible] la isla de Madera (FUNCHAL 766.0 m/m)

INDICACIONES EVENTUALES: Continuidad de la Categoria T. (Terral). En el lit[illegible]ral pueden soplar en el centro del dia vientos del 2° cuadrant[illegible]

AVISOS MARITIMOS: Vientos al W. en todas las costas.

[illegible]

TEMPERATURAS EXTREMAS: Máxima: 30 en MURCIA.
Mínima: 10 en TERUEL.

FEDERACION AGRARIA DE LEVANTE

SERVICIO ESPECIAL METEOROLÓGICO (por telégrafo) EN VALENCIA

MAPA *con la distribución de presiones y los vientos á las 8 de la mañana del* 3 [illegible] 1912

Apreciacion del Observatorio Central Meteorológico

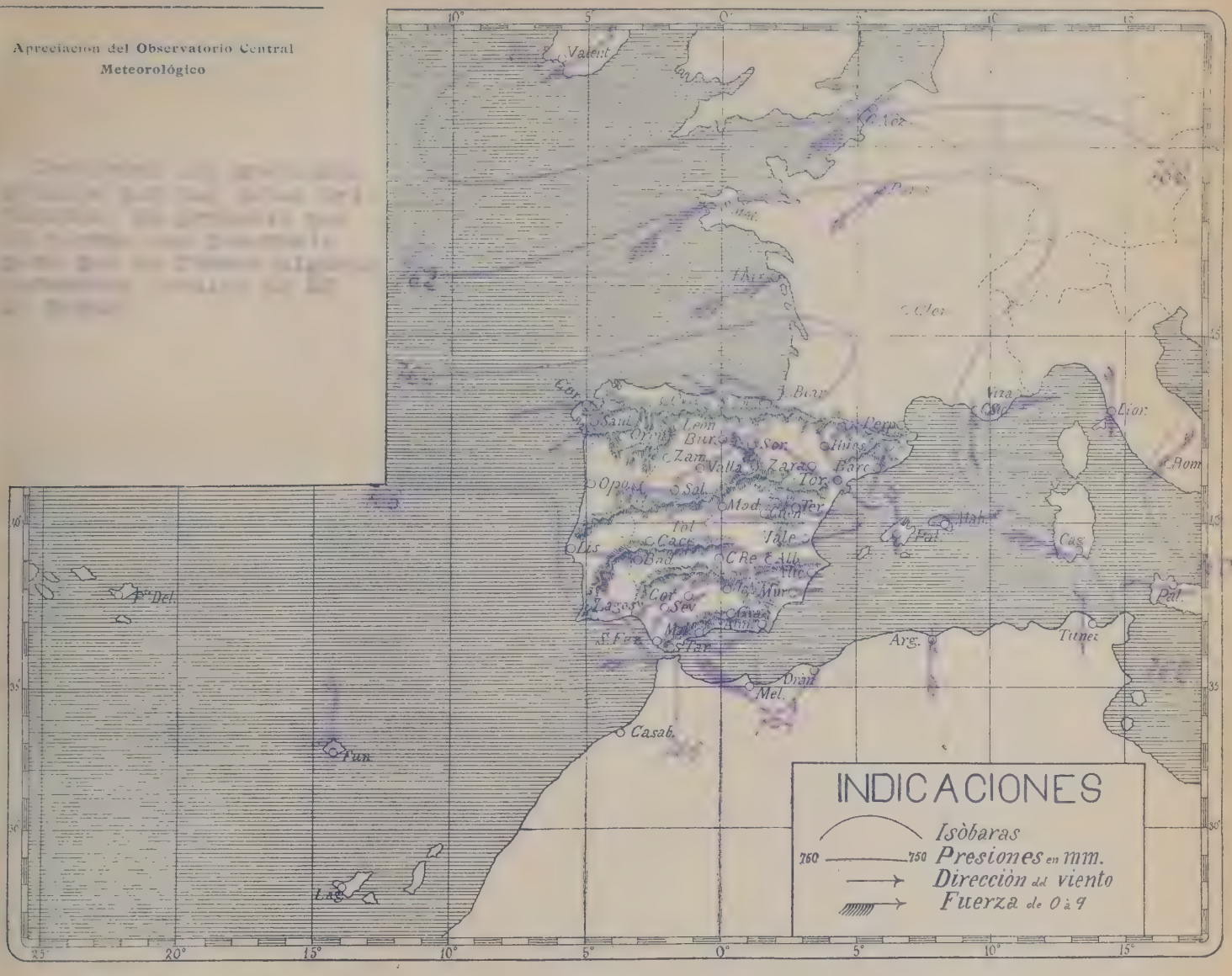

AÑO II NÚM. [illegible]

CATEGORÍA: T. (Terral) RÉGIMEN [illegible]

AMPLIACIÓN

INDICACIONES EVENTUALES: Se d[illegible]
(Terral) definiendose el Equilibrio [illegible]

AVISOS MARITIMOS: Vientos d'b[illegible]

NOTA[illegible]

TEMPERATURAS [illegible]

FEDERACION AGRARIA DE LEVANTE

SERVICIO ESPECIAL METEOROLÓGICO (por telégrafo) EN VALENCIA

MAPA *con la distribución de presiones y los vientos a las 8 de la mañana del* [illegible]

Apreciacion del Observatorio Central Meteorológico

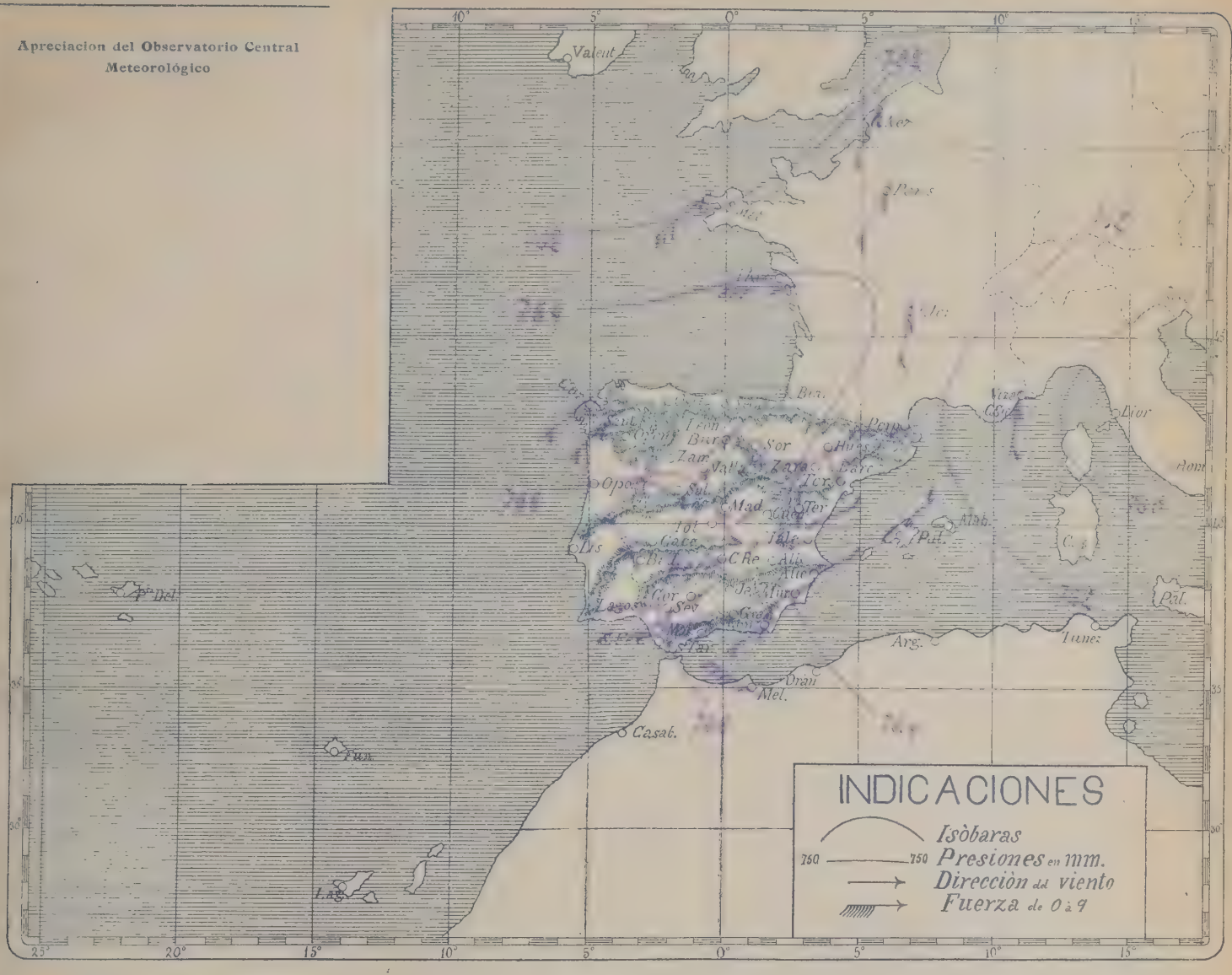

AÑO II NÚM. [illegible]

CATEGORÍA: [illegible] RÉGIMEN

AMPLIACIÓN

[illegible]

FEDERACION AGRARIA DE LEVANTE

SERVICIO ESPECIAL METEOROLÓGICO (por telégrafo) EN VALENCIA

MAPA *con la distribución de presiones y los vientos a las 8 de la mañana del* [illegible]

Apreciacion del Observatorio Central Meteorológico

Península [illegible]

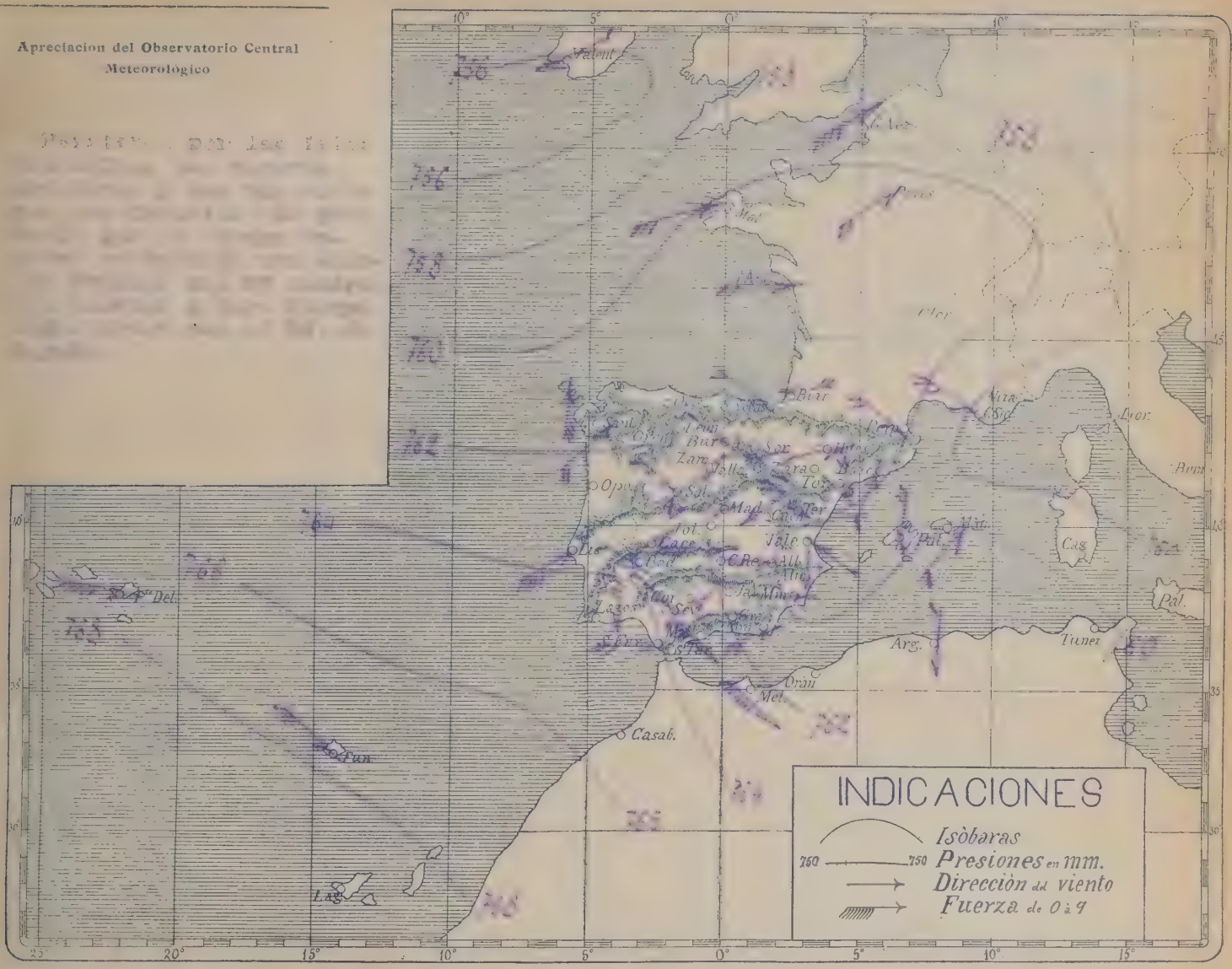

AÑO II NÚM. 537.

CATEGORÍA: T. (Total) RÉGIMEN E

AMPLIACIÓN

Península: Las presiones más bajas á nuestro lado Norte (VALENTIA-Irl. [illegible] m/m, y variando por el Este de Francia hasta el Mediterráneo superior, donde presentan una derivación secundaria de carácter tormentoso sobre el Levante. Las presiones más altas están al SW. de nuestra Península. (FUNCHAL 767.6 m/m.)

INDICACIONES EVENTUALES: Conserva la disposición atmosférica general en T. (Total), con facilidad para la formación de nubes tempestuosas locales sobre todo el Norte de la región.

AVISOS MARITIMOS: Vientos moderados del SW. en el Océano. Variables en el Mediterráneo.

NOTAS REGIONALES

TEMPERATURAS EXTREMAS:
: Máxima: 30 en MURCIA.
: Mínima: 11 en TERUEL.

LLUVIAS: Se han recogido 3 m/m en TORTOSA.

LIBRARY
JUN 29 1912
Weather Bureau

FEDERACION AGRARIA DE LEVANTE

SERVICIO ESPECIAL METEOROLÓGICO (por telégrafo) EN VALENCIA

MAPA *con la distribución de presiones y los vientos a las 8 de la mañana del* 11 Junio 1912

Apreciacion del Observatorio Central Meteorológico

En el Cantábrico se halla el centro de [illegible] borrasca. [illegible] los vientos [illegible] la región del Oeste en el Cantábrico y Galicia. Vientos del [illegible] frescos ó muy frescos y tiempo [illegible] en Cataluña. Poni[illegible] en el Estrecho.

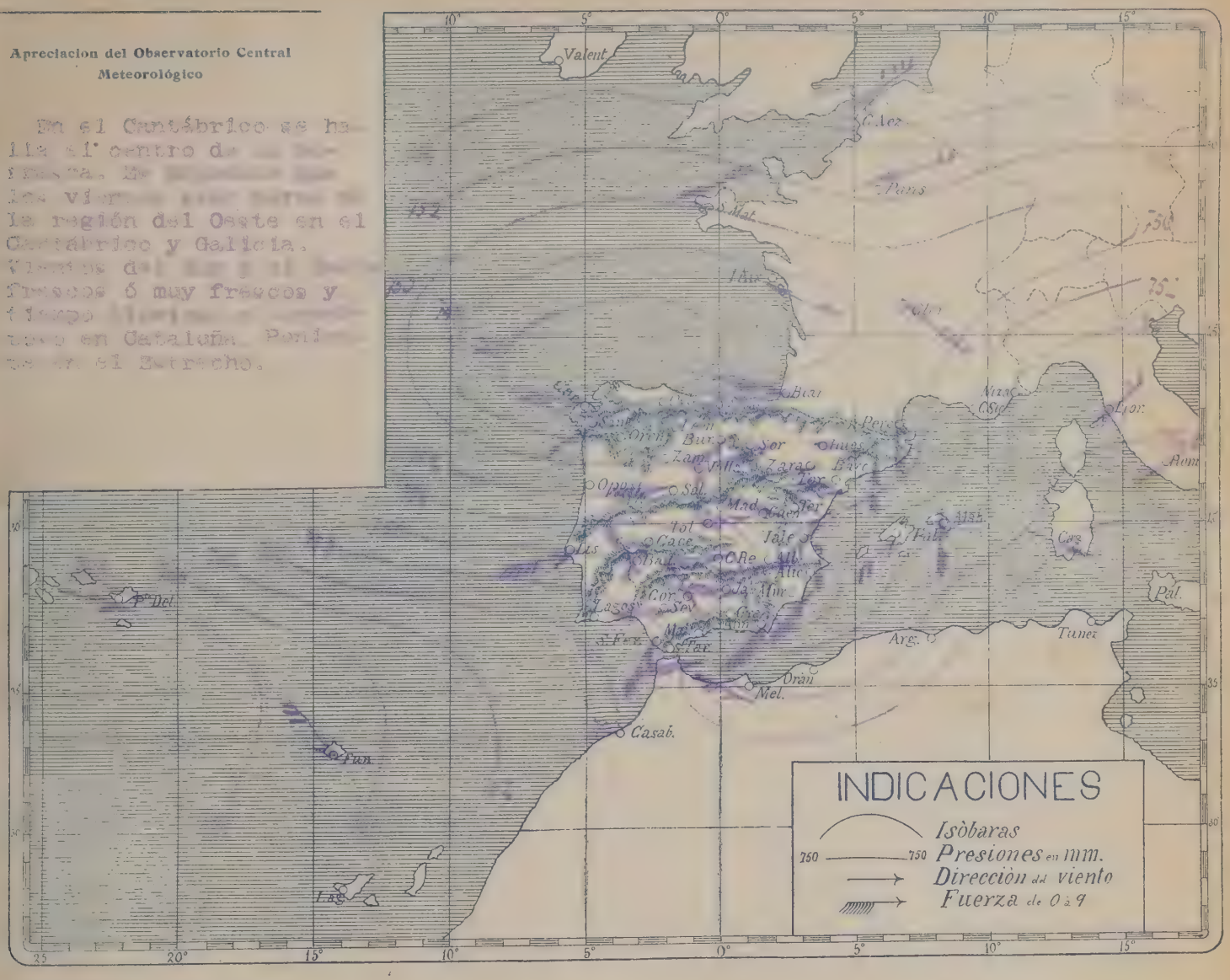

AÑO II NÚM. 528

CATEGORÍA: P. K. (Peninsular tormentosa) RÉGIMEN

AMPLIACIÓN

Se ha producido una importante baja general del barómetro en todas las [illegible] des del SW. de Europa y una gran borrasca radica al NW. de la Peninsu[illegible] su centro en CORUÑA (745.2 m/m) hallándose aquella sometida al influjo de dicha p[illegible] turbación. Las presiones más elevadas están situadas hacia las Azores ([illegible] DA 767.4 m/m). Ha llovido copiosamente en la parte septentrional y c[illegible] tra Península.

INDICACIONES EVENTUALES: Se inicia de nuevo actuación en T. (Terra[illegible]

AVISOS MARITIMOS: Vientos del NE. al NW. en el Canal de la Mancha y del N[illegible] W. en las demás costas.

[illegible]

TEMPERATURAS EXTREMAS: Máxima: 26 en ALICANTE.
Mínima: 6 en TERUEL.

LLUVIAS: 3 m/m en ALBACETE - 2 en ALICANTE - 1 en CASTELLON - 15 en [illegible] 3 en TERUEL - 5 en TORTOSA y 4.6 en VALENCIA.

FEDERACION AGRARIA DE LEVANTE

SERVICIO ESPECIAL METEOROLÓGICO (por telégrafo) EN VALENCIA

MAPA *con la distribución de presiones y los vientos a las 8 de la mañana del* 12

Apreciacion del Observatorio Central Meteorológico

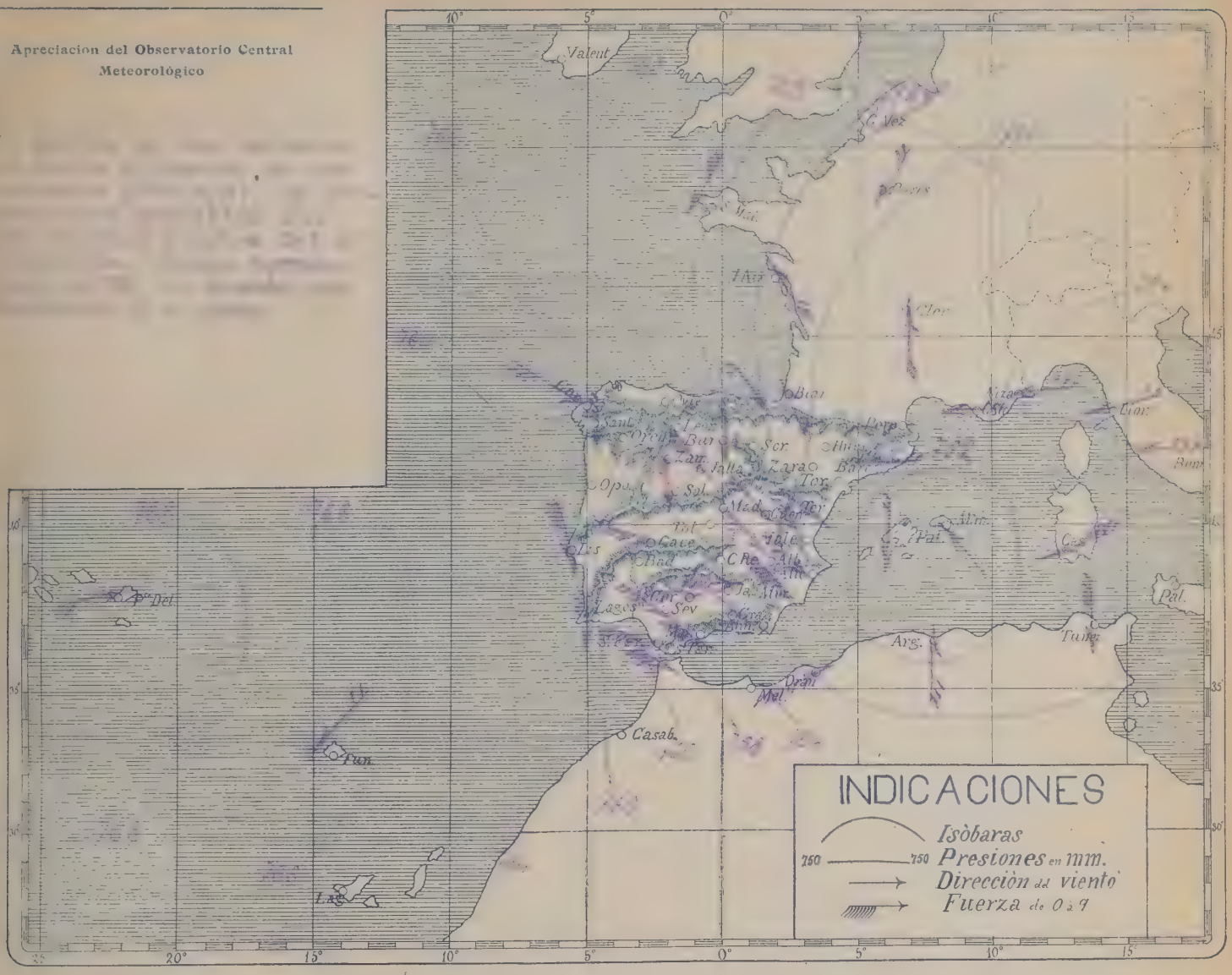

Año II Núm.

CATEGORÍA: N. (Norte) RÉGIMEN

AMPLIACIÓN

La borrasca que ayer tenía su centro en la Coruña ha atravesado rápidamente la Península trasladándose al Mediterráneo, sobre las Baleares (PALMA 760.5 m/m). Las presiones más altas están hacia las Azores (PUNTA-DELGADA 769.0 m/m).

INDICACIONES EVENTUALES: El [illegible] general de vientos del SW. al N. con [illegible] extraordinariamente copiosas en Francia y [illegible] nuestra región se han recojido 6 m/m en [illegible] Castellón y Tortosa y 1 en Murcia. La [illegible] precedente perturbación sobre nuestra [illegible] la borrasca situada sobre las Baleares [illegible]

AVISOS MARITIMOS: Vientos del N. en el Océano y del N. al NE [illegible] neo.

NOTAS REGIONALES

TEMPERATURAS EXTREMAS: Máximas: 25 en ALICANTE.

FEDERACION AGRARIA DE LEVANTE

SERVICIO ESPECIAL METEOROLÓGICO (por telégrafo) EN VALENCIA

MAPA *con la distribución de presiones y los vientos á las 8 de la mañana del* 15 Junio 1912

Apreciacion del Observatorio Central Meteorológico

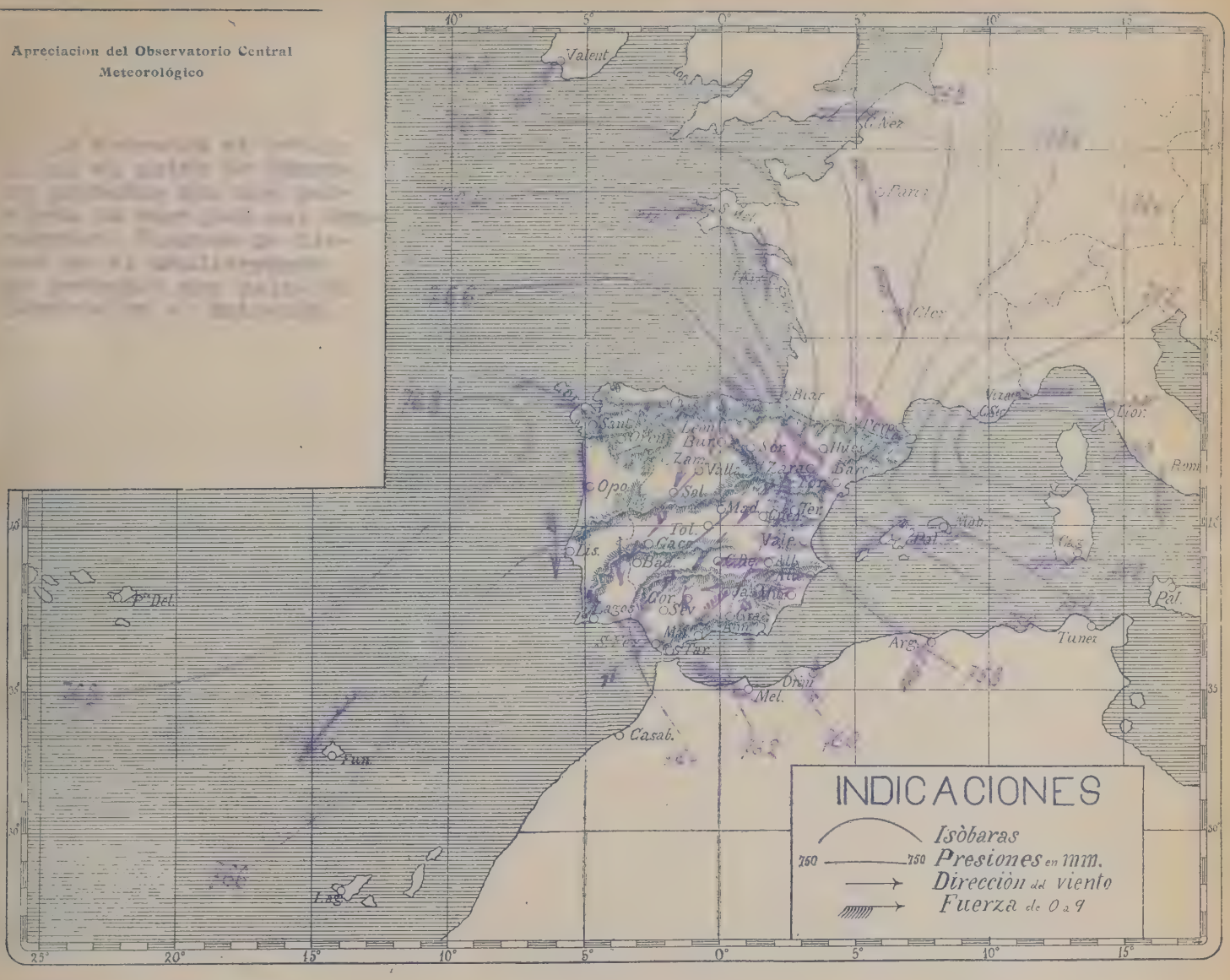

AÑO II NÚM.

CATEGORÍA: N. (Norte. RÉGIMEN

AMPLIACIÓN

[illegible] 3 m/m) tiene hoy su centro la Dors[illegible]
[illegible] las altas presiones que siguen [illegible]
[illegible] m/m) se extienden hasta cubrir l[illegible]

INDICACIONES EVENTUALES: Se debilita la influencia de la Categoria N. (Nor[illegible] estableciéndose el Equilibrio atmosférico. (E.)

AVISOS MARITIMOS: Vientos moderados [illegible] de la N[illegible] al N. en el Cantábrico. Fuertes [illegible] Es probable que salte Levante en [illegible]

[illegible]

Máxima: 25 en MURCIA y ALICANTE.

Mínima: 9 en T[illegible]

LLUVIAS: 7m/m en Castellón.

FEDERACION AGRARIA DE LEVANTE

SERVICIO ESPECIAL METEOROLÓGICO (por telégrafo) EN VALENCIA

MAPA *con la distribución de presiones y los vientos a las 8 de la mañana del* 14 Junio 1918.

Apreciacion del Observatorio Central Meteorológico

La borrasca está ya oriente de Italia norma - lizándose el tiempo en la Península. Es probable que el viento sople de la región del Este en el Estrecho.

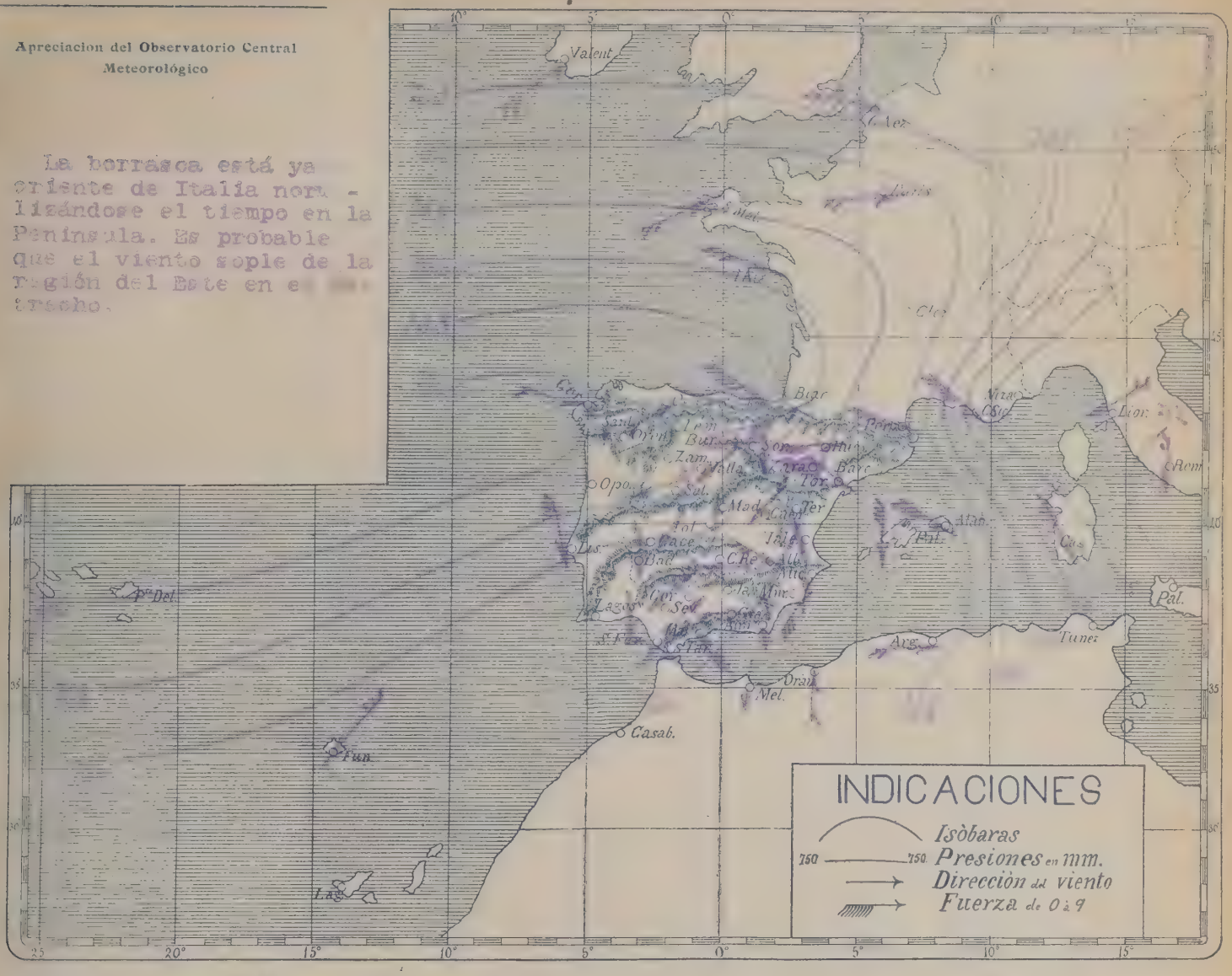

AÑO II NÚM. [illegible]

CATEGORÍA: [illegible] RÉGIMEN

AMPLIACIÓN

Todavía es perceptible la borrasca de los pasados días cuyo centro se halla hoy en Italia (ROMA 751.5 m/m) pero su influencia se debilita y aleja de nuestra Península la cual está sometida á las altas presiones de las Azores cuyo núcleo se extiende hasta las costas de Galicia (CORUÑA 770.0 m/m)

El buen tiempo es general en España cesando los vientos del Norte y subiendo la temperatura. Esta situación tiende á continuar. La contingencia más inmediatamente posible es la de que se forme un secundario en el saco de Cádiz que dé lugar al Levante en el Estrecho.

En nuestra región la temperatura máxima ha sido de 31° en Alicante. La mínima de 9° en Albacete.

AVISOS MARITIMOS: Vientos moderados del SW. al W. en el Canal de la Mancha [illegible] acentúa la inclinación al Levante en el Estrecho de Gibraltar.

FEDERACION AGRARIA DE LEVANTE

SERVICIO ESPECIAL METEOROLÓGICO (por telégrafo) EN VALENCIA

MAPA *con la distribución de presiones y los vientos á las 8 de la mañana del* 15 Junio 191

Apreciacion del Observatorio Central Meteorológico

Mínimo al Oeste de las costas de Marruecos con área de presiones inferiores relativas y las más altas residen al NW de Bélgica. La primera que penetra en el Estrecho.

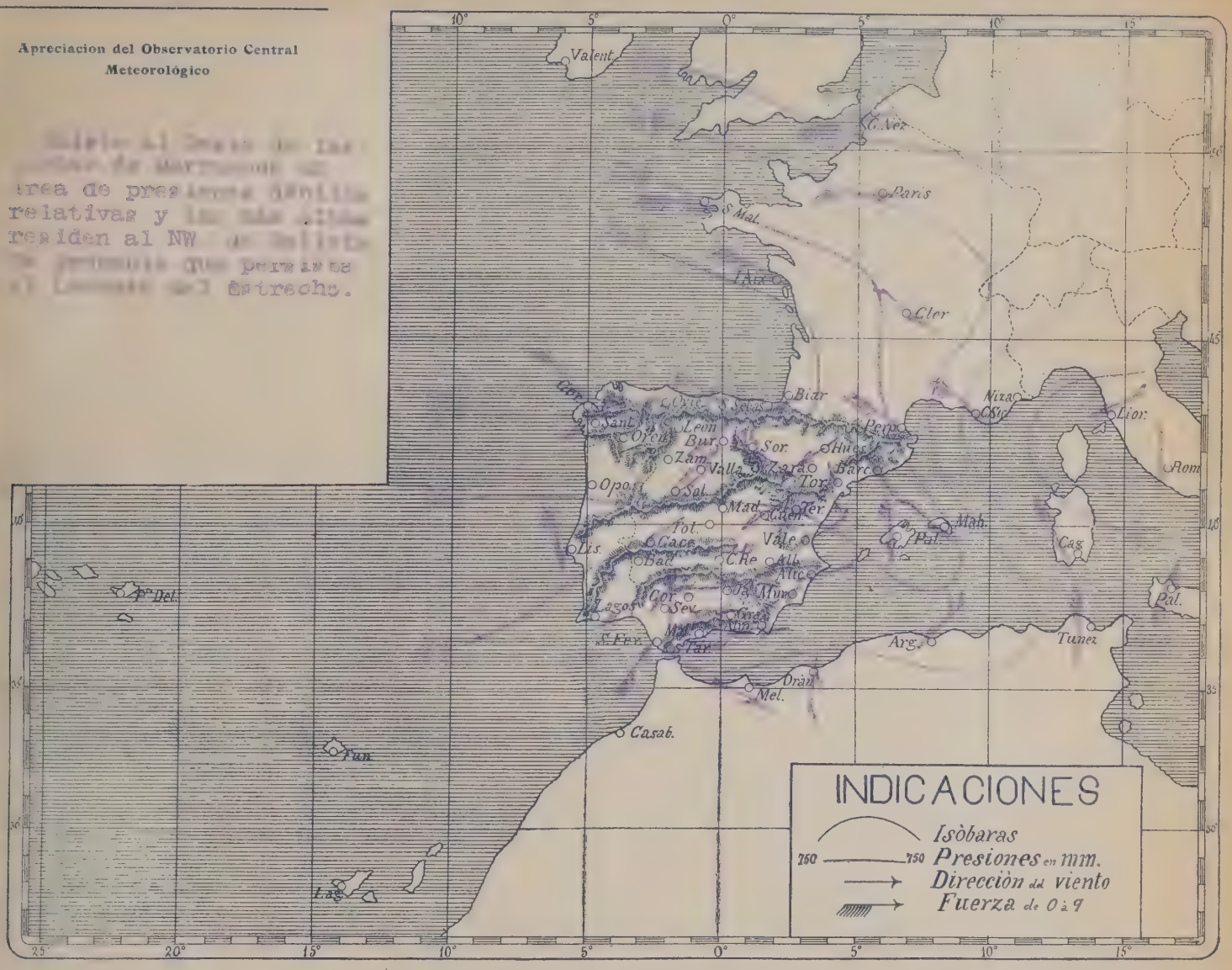

AÑO II NÚM. 532.

CATEGORÍA: E. (Equilibrio atmosférico). RÉGIMEN

AMPLIACIÓN

[illegible] la Península Ibérica sometida á un área de altas presiones. Su núcleo se halla en el Cantábrico (BIARRITZ 768.1 m/m) pero se acusa descenso del barómetro propagado desde el Atlántico. Sobre el saco de Cádiz se h[illegible] (SAN FERNANDO 763.2 m/m) que dá lugar á Levante en el E[illegible]

Se insinúa inclinación á que en el interior se formen mínimos barométricos de carácter térmico y predisposición tormentosa. El tert[illegible]

En nuestra región la temperatura máxima ha sido de 32 [illegible] de 8° en Teruel.

AVISOS MARITIMOS: Vientos moderados [illegible] fuerza en el Cantábrico y Mediterráneo. Levante en el Estrecho [illegible]

FEDERACIÓN AGRARIA DE LEVANTE

SERVICIO ESPECIAL METEOROLÓGICO (por telégrafo) EN VALENCIA

MAPA *con la distribución de presiones y los vientos a las 8 de la mañana del* 16 Junio 1912.

Apreciacion del Observatorio Central Meteorológico

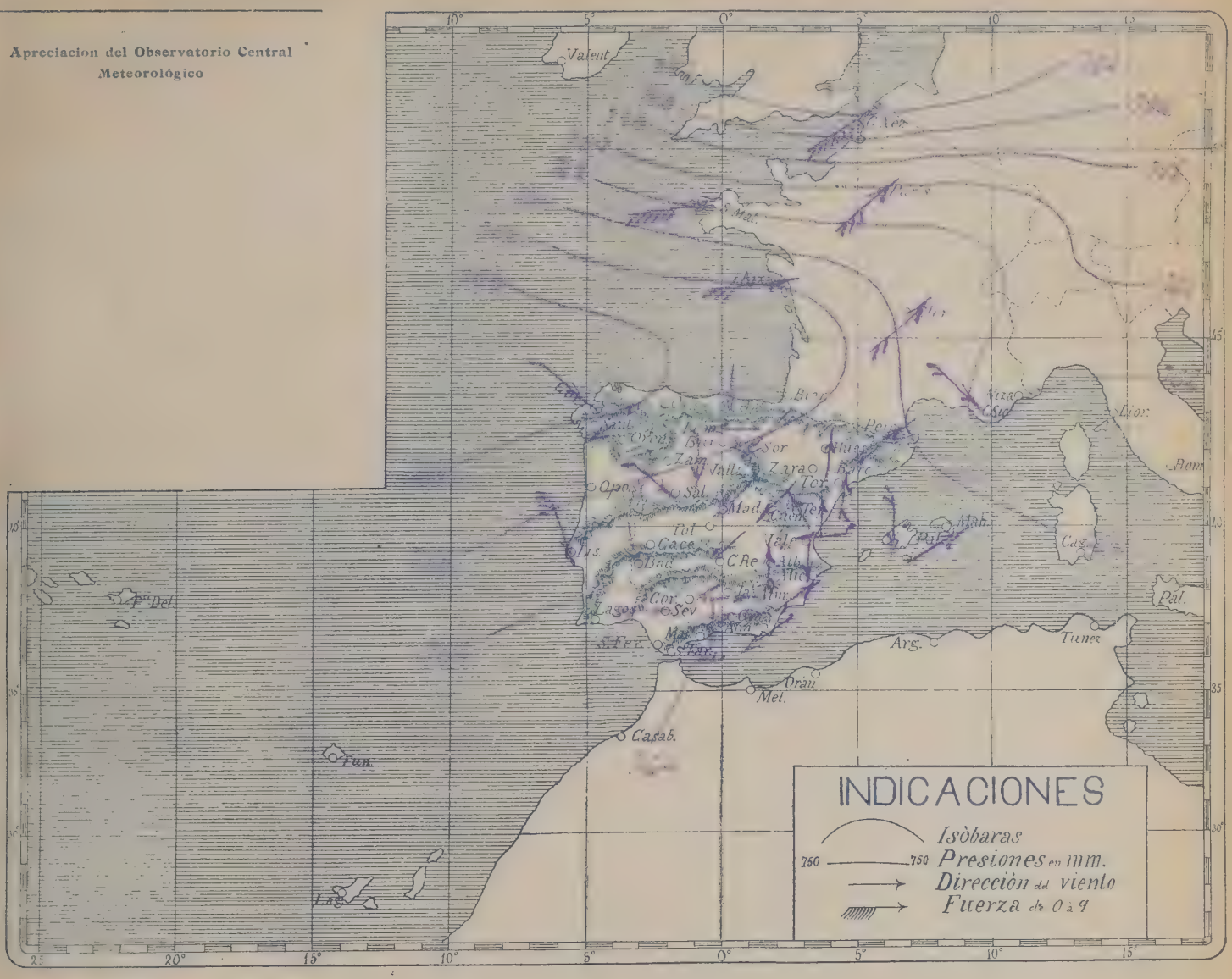

AÑO II NÚM. 533.

CATEGORÍA: E. en T. (Equilibrio en Terral) RÉGIMEN

AMPLIACIÓN

FEDERACION AGRARIA DE LEVANTE

SERVICIO ESPECIAL METEOROLÓGICO (por telégrafo) EN VALENCIA

MAPA *con la distribución de presiones y los vientos á las 8 de la mañana del* 17 Junio 191[illegible]

Apreciacion del Observatorio Central Meteorológico

Las mayores presiones residen en el golfo de Gascuña y el buen tiempo se extiende por España

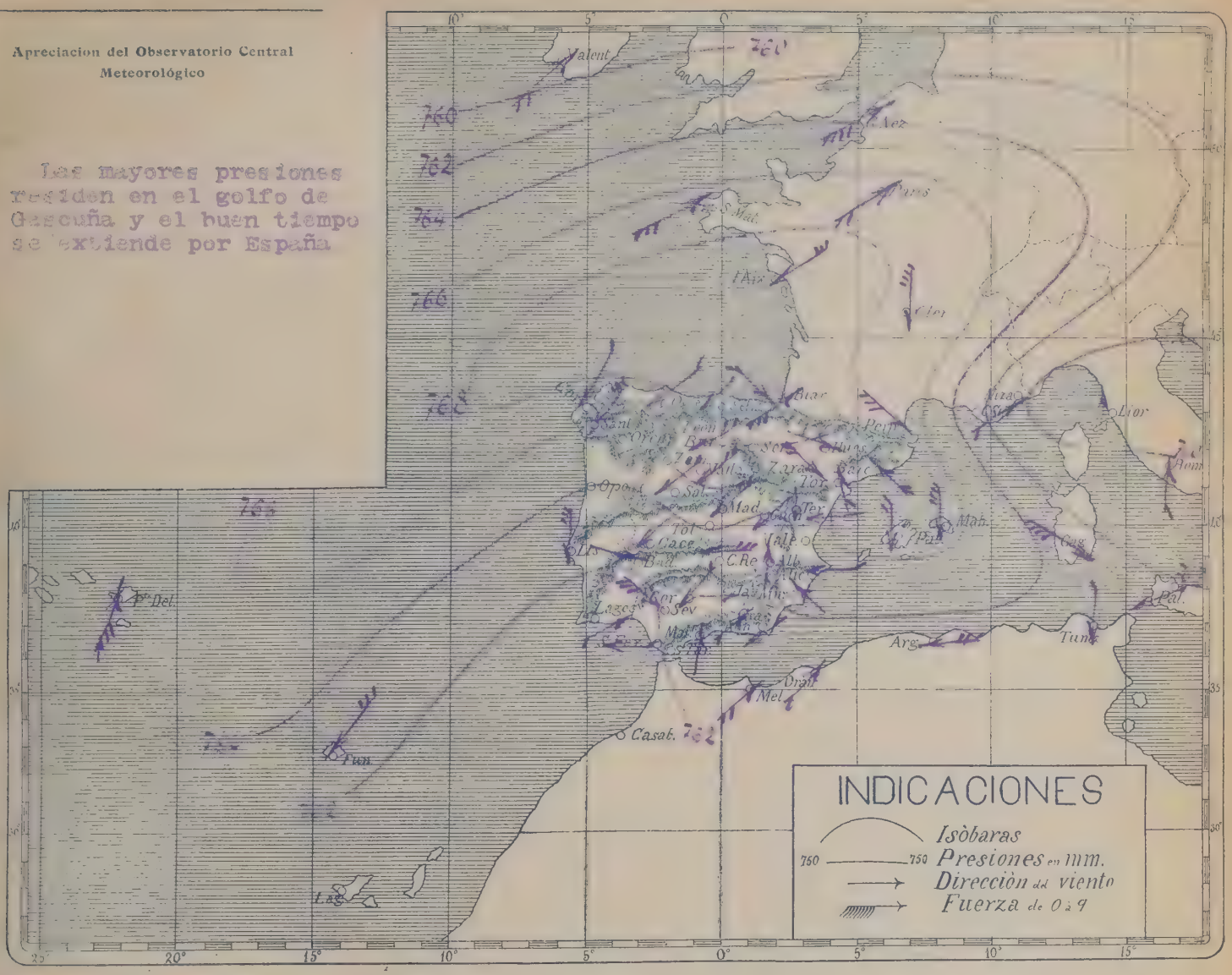

AÑO II NÚM. 554.

CATEGORÍA: E. (Equilibrio atmosférico) RÉGIMEN

AMPLIACIÓN

[illegible] m/m) el cual afecta á la mitad meridional de nuestra Península. La borrasca que apareció ayer al Norte de Francia se ha alejado hacia el Mar del Nor[illegible]

Sigue el buen tiempo en España.

En nuestra región la temperatura máxima ha sido de 32° en Murcia. La mínima de 11° en Teruel.

AVISOS MARITIMOS: Vientos del SW. en el Canal de la Mancha. Débiles del NW. en el Cantábrico y moderados del Norte en el Mediterráneo. El levante que se ha debilitado en el Estrecho puede persistir y tomar otra vez fuerza.

FEDERACION AGRARIA DE LEVANTE

SERVICIO ESPECIAL METEOROLÓGICO (por telégrafo) EN VALENCIA

MAPA *con la distribución de presiones y los vientos a las 8 de la mañana del 18 Junio 19*

Apreciacion del Observatorio Central Meteorológico

Se va formando en Galicia una pequeña borrasca es probable que persista el Levante del Estrecho con marejada.

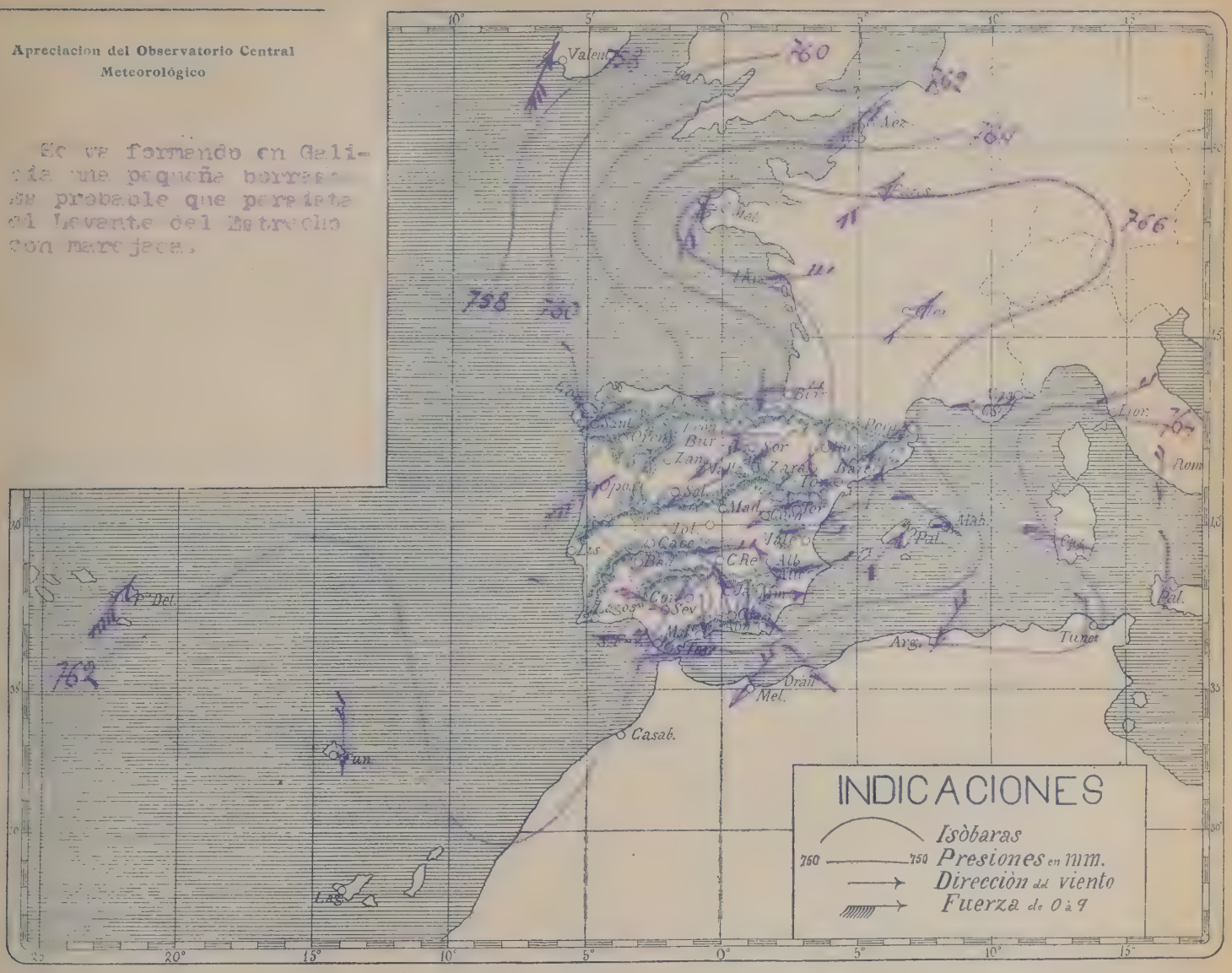

AÑO II NÚM. 586

CATEGORÍA: 2 (Equilibrio atmosférico) RÉGIMEN

AMPLIACIÓN

Las altas presiones ocupan la Península Ibérica y Francia. La mayor se registra en las Baleares (Palma 767.8 m/m). Las presiones débiles se extienden por Océano desde los parajes de las Azores hacia Inglaterra (Valentia 757.4 m/m) y Canal de la Mancha, presentando dos bucles secundarios; uno sobre el Cantábrico y otro en el seno de Cádiz.

Aunque las bajas presiones oceánicas rozan la parte occidental de nuestra Península no es de temer que afecten, al menos por de pronto, al buen tiempo que reina en Levante. El calor es extremado en Andalucía (Córdoba 48°), Extremadura [illegible], Albacete. La mínima de 12° en Teruel.

AVISOS MARITIMOS: Vientos moderados á fuertes del SW. en el Canal de la Mancha, Cantábrico y Océano. Bonanza en el Mediterráneo. Levante ouro en el Estrecho de Gibraltar.

FEDERACION AGRARIA DE LEVANTE

SERVICIO ESPECIAL METEOROLÓGICO (por telégrafo) EN VALENCIA

MAPA *con la distribución de presiones y los vientos á las 8 de la mañana del* 19 Junio 191[illegible]

Apreciacion del Observatorio Central Meteorológico

[illegible] pequeña perturbación del Cantábrico se retira hacia el NE. Es probable que aún persista debilitándose el Levante del Estrecho. Vientos del 4° cuadrante en Galicia y Cantabria.

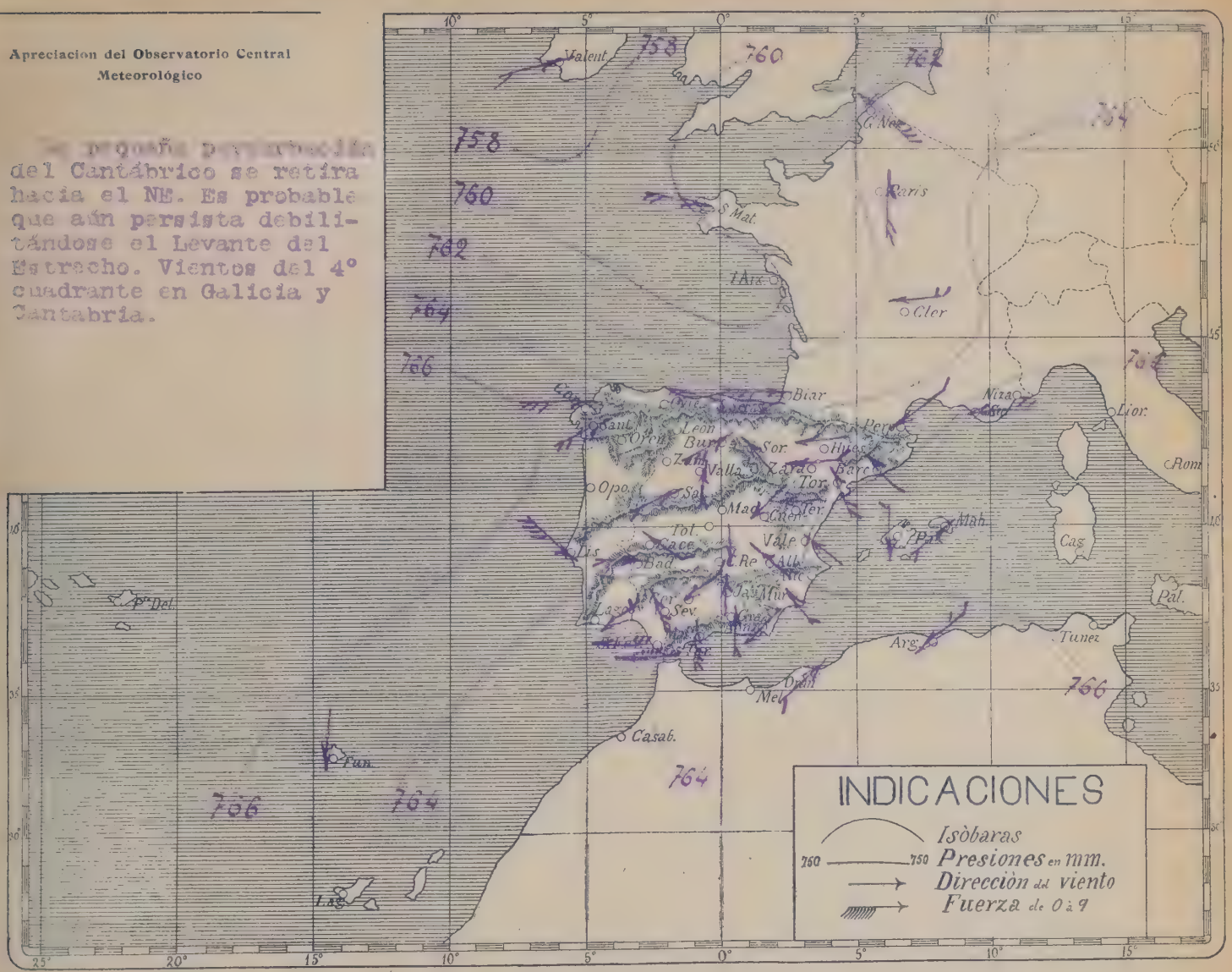

AÑO II NÚM. 536.

CATEGORÍA: [illegible] (Equilibrio [illegible]) RÉGIMEN

AMPLIACIÓN

[illegible] la Península Ibérica [illegible] presiones ocupan el Mediterráneo (Palma 767.0 m/m) y [illegible] (P[illegible] 7[illegible].3 m/m). Persiste aunque debilitándose una depresión [illegible] de Cádiz (San Fernando 763.3 m/m) y otra depresión [illegible] desde Irlanda (Valentia 756.4 m/m) hacia el W. de Francia.

[illegible] nula actividad de la circulación general [illegible] peraturas excesivamente elevadas. Hé aquí las máximas: San Sebastian 33°, Oviedo 35° [illegible] y Sevilla 41°, Jaén 43°, Madrid 35° [illegible] de 37° en Teruel. La mínima de 14° en la misma ciudad. En Valencia máxima 24° y mínima 19°.

Hay predisposición á que se formen en el interior nublados tormentosos, [illegible] canzar á las partes altas de Levante.

AVISOS MARITIMOS: [illegible] moderados del W. en el Atlántico y Cantábrico. Bonanza en el Mediterráneo. Tendencia á debilitarse ó á cesar el Levante en el Estrecho.

SERVICIO ESPECIAL METEOROLÓGICO (por telégrafo) EN VALENCIA

FEDERACIÓN AGRARIA DE LEVANTE

MAPA *con la distribución de presiones y los vientos a las 8 de la mañana del* 20 Junio 1912

Apreciacion del Observatorio Central Meteorológico

Las presiones altas [illegible] situadas al NW. de Galicia y las menores sobre [illegible]

AÑO II NÚM. 537.

CATEGORÍA: E. (Equilibrio atmosférico). RÉGIMEN

AMPLIACIÓN

Sobre el golfo de Vizcaya [illegible] de las presiones más elevadas (Oviedo, [illegible] m/m) las cuales se extienden por toda España y por Francia. Ha desaparecido la depresión secundaria del golfo de Cádiz; la otra depresión señalada ayer al N. de Francia se ha corrido, disolviéndose, hacia el Este.

Se refrescado la temperatura en el NW. y Norte de España [illegible] alta en el centro, Extremadura y Andalucía. En nuestra región la máxima ha sido de [illegible] en Albacete. La mínima de 16° en Teruel. Valencia: máxima [illegible], mínima [illegible]. [illegible] nubes tempestuosas en Aragón y comarcas fronterizas de Levante recogiéndose 4 m/m de lluvia en Huesca y Albacete.

Continuación del buen tiempo.

ESTADO MARÍTIMO: Vientos moderados a fuertes del E. [illegible] en el Canal de la Mancha. Moderados a débiles del W. al NW. en el Cantábrico. [illegible] en el Mediterráneo. [illegible] el Levante en el Estrecho de Gibraltar [illegible] nieblas esta mañana.

LIBRARY
JUL 5 - 1912
Weather Bureau

FEDERACION AGRARIA DE LEVANTE

SERVICIO ESPECIAL METEOROLÓGICO (por telégrafo) EN VALENCIA

MAPA *con la distribución de presiones y los vientos á las 8 de la mañana del* 21 Junio 1912

Apreciacion del Observatorio Central Meteorológico

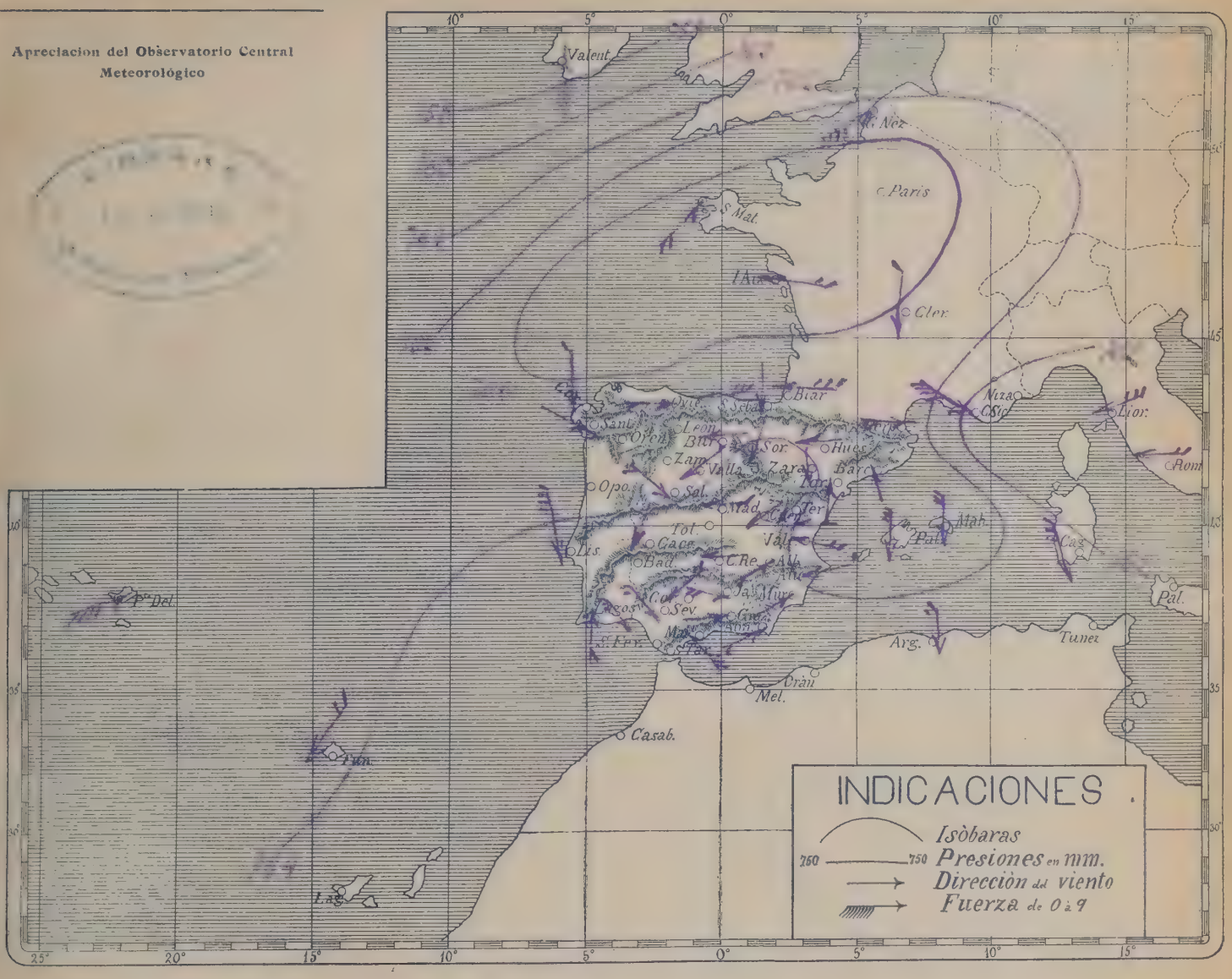

AÑO II NÚM. 553.

CATEGORÍA: E...(Equilibrio atmosféric) RÉGIMEN

AMPLIACIÓN

Se está produciendo un descenso general y casi uniforme del barómetro en el Cantábrico, Iberia y el Mediterráneo. Por lo demás la distribución d[illegible] parecida á la de ayer. Las más [illegible] tando á través del itsmo pirinaico una derivación sobre las E[illegible].

La situación atmosférica es abonada á que se procree en la Peninsula Ibérica un mínimo de carácter térmico con predisp[illegible] alcanzar con máyor facilidad á las regiones monta[illegible].

En nuestra región la temperatura máxima ha sido de 36° en Albacete y Ter[illegible]. La mínima de 14° tambien en dichas ciudades. Valencia: máxima 24°, mínima 19°

AVISOS MARITIMOS: Vientos del SW. en el Canal de la Mancha. Variables en las demás costas. Del NW. en el golfo de León

FEDERACION AGRARIA DE LEVANTE

SERVICIO ESPECIAL METEOROLÓGICO (por telégrafo) EN VALENCIA

MAPA *con la distribución de presiones y los vientos a las 8 de la mañana del* 22 Junio 191

Apreciacion del Observatorio Central Meteorológico

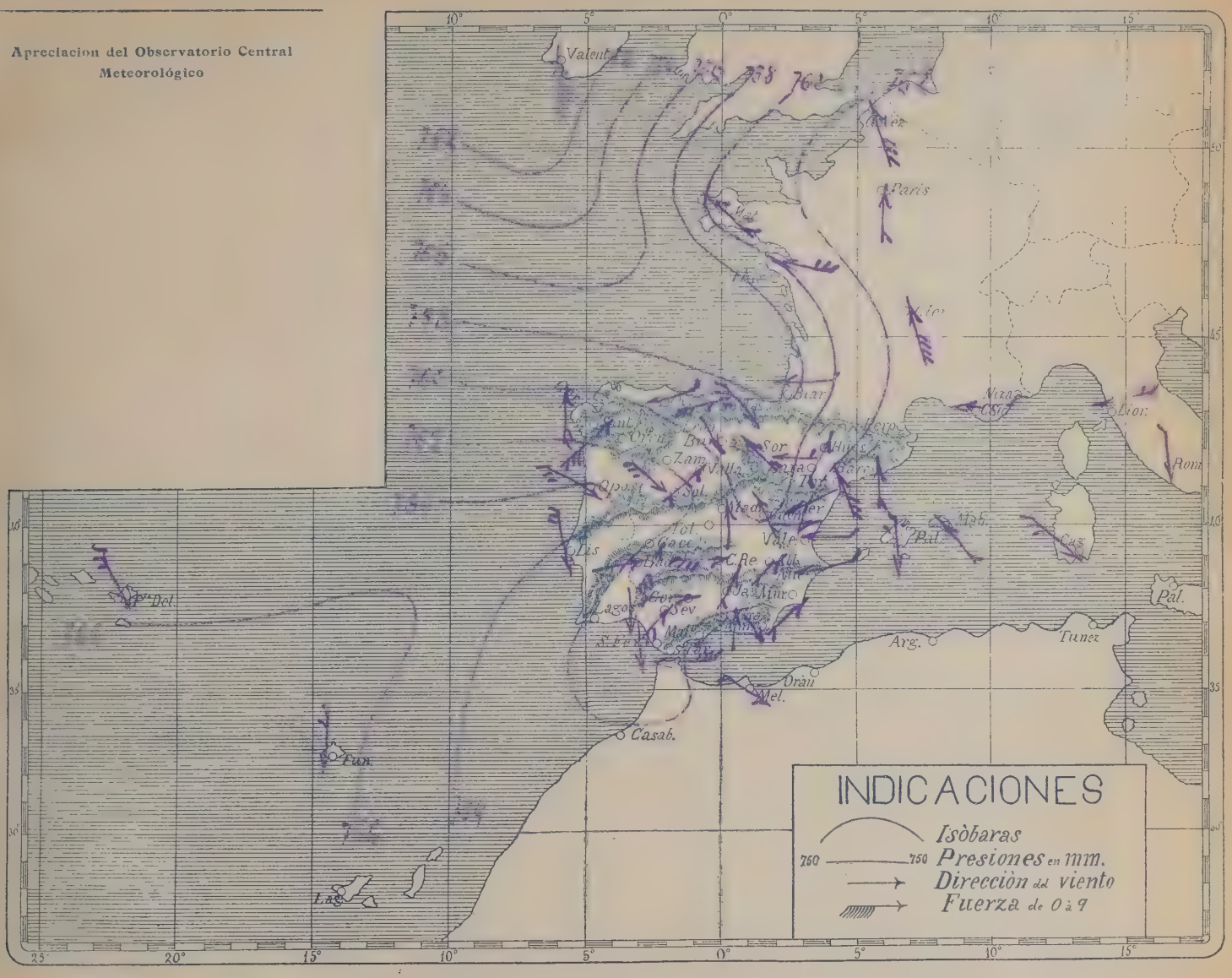

AÑO II NÚM. 539.

CATEGORÍA: K. (Tormentosa). RÉGIMEN

AMPLIACIÓN

Continúa el descenso general del barómetro y una importante depresión cuyo centro radica en Irlanda (Valentia 751.5 m/m) se extiende por el golfo de Vizcaya hasta nuestra Peninsula sobre la que se acusa un mínimo secundario (Burgos 759.1 m/m). Las presiones más altas están hacia las Azores y Madera (Funchal 766.4 m/m).

Tal disposición atmosférica es abonada á que se dén tormentas en el interior que pueden alcanzar singularmente á las mesetas fronteriz[illegible] y partes altas de Levante.

En nuestra región la temperatura máxima ha sido de 39° en Albacete. La [illegible]ma de 15°en Teruel. Valencia: máxima 24°, mínima 13°.

AVISOS MARITIMOS: Vientos del S. al SW. en el Atlántico, del W. al NW. en el Cantábrico y variables en el Mediterráneo. Sopla Levante moderado en el Estrecho de Gibraltar.

FEDERACION AGRARIA DE LEVANTE

SERVICIO ESPECIAL METEOROLÓGICO (por telégrafo) EN VALENCIA

MAPA *con la distribución de presiones y los vientos á las 8 de la mañana del* [illegible]

Apreciacion del Observatorio Central Meteorológico

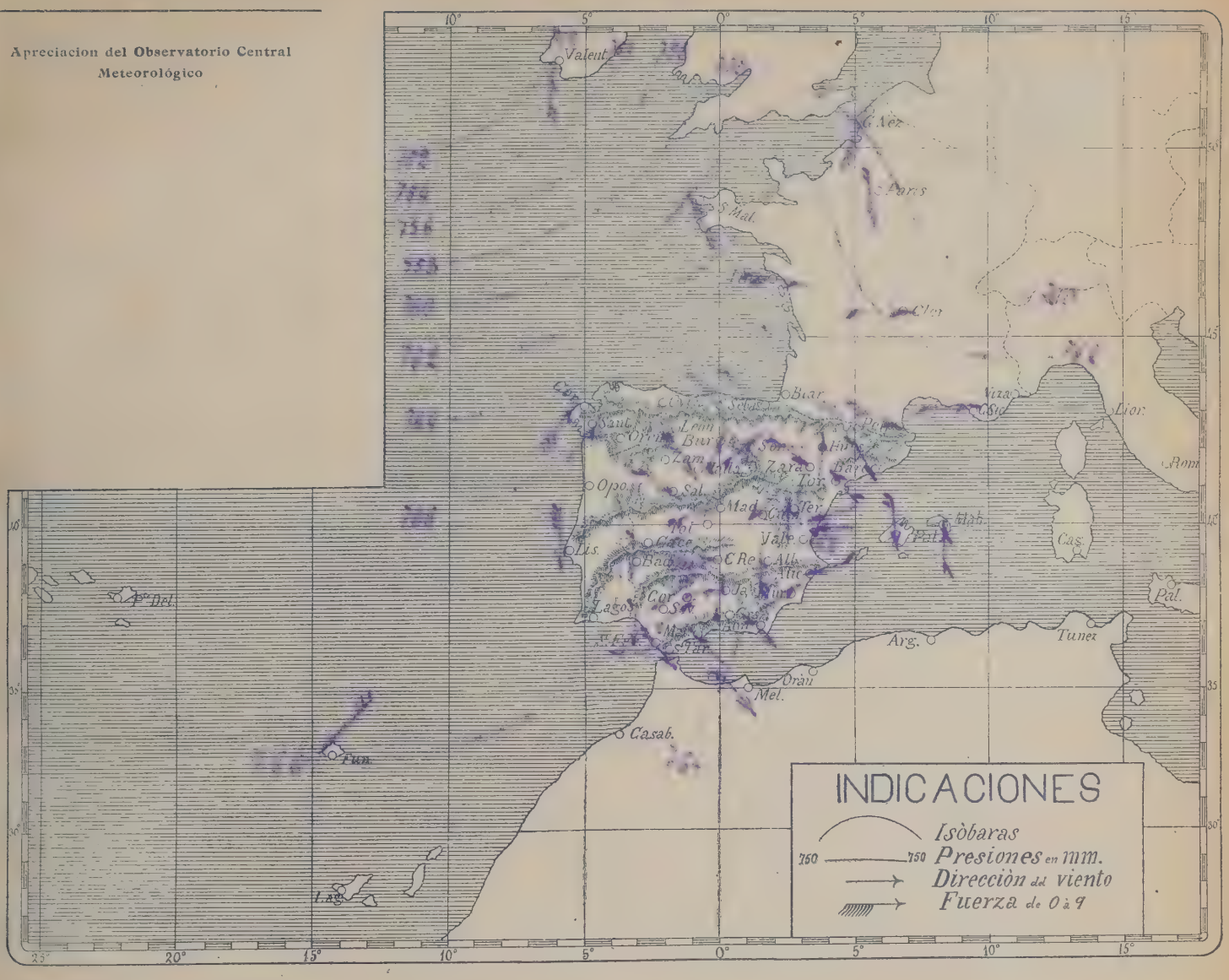

AÑO II NÚM. 540

CATEGORÍA: E. (Equilibrio atmosférico) RÉGIMEN

AMPLIACIÓN

[illegible] la Península Ibérica [illegible] segmentado de la depresión principal.

[illegible] en efecto nubes [illegible]

En nuestra región la temperatura máxima ha [illegible] de 13° en Teruel. Valencia: Máxima 25°, mínima 17°.

[illegible] Bonanza en las demás costas. Poniente suave en el Estrecho de Gibraltar.

FEDERACION AGRARIA DE LEVANTE

SERVICIO ESPECIAL METEOROLÓGICO (por telégrafo) EN VALENCIA

MAPA *con la distribución de presiones y los vientos á las 8 de la mañana del* 24 Junio 1912

Apreciacion del Observatorio Central Meteorológico

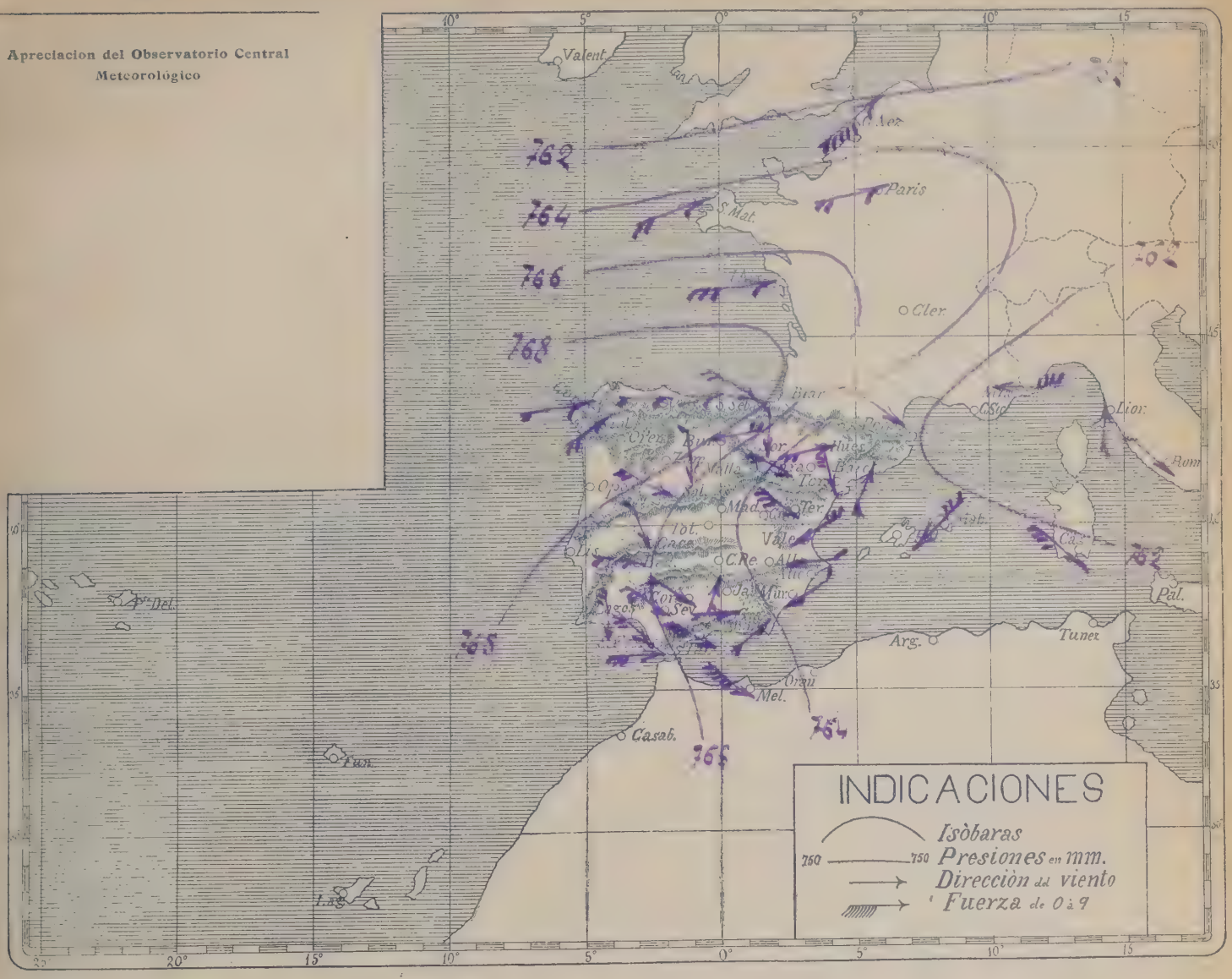

AÑO II NÚM. 541.

CATEGORÍA: E. (Equilibrio atmosférico) RÉGIMEN

AMPLIACIÓN

Cual viene ocurriendo hace ya muchos días y cual es la [illegible] de este año, la corriente ecuatorial del NE. llega á Europa á la altura del Canal de la Mancha donde se observa la presión más baja (Orio Nos 762.1 m/m). Hay también presiones débiles hacia el golfo de Génova é Italia. Las más altas están al NE. de nuestra Península (Santiago 762.8 m/m) y en el Cantábrico.

Continuidad del buen tiempo.

Temperaturas extremas regionales: 24° Teruel, 12° Teruel y Albacete. Valencia: máxima 26°, mínima 20°.

AVISOS MARITIMOS: Vientos del NE. en el Canal de la Mancha y el Atlántico. Poniente moderado en el Estrecho de Gibraltar. Levante en el Mediterráneo.

FEDERACION AGRARIA DE LEVANTE

SERVICIO ESPECIAL METEOROLÓGICO (por telégrafo) EN VALENCIA

MAPA *con la distribución de presiones y los vientos a las 8 de la mañana del* 26 Junio 1912

Apreciacion del Observatorio Central Meteorológico

AÑO II NÚM. 542.

CATEGORÍA: E. (Equilibrio atmosférico) RÉGIMEN

AMPLIACIÓN

Sigue dándose la misma distribución de presiones á saber; las más bajas acompañadas de vientos del SW. sobre Inglaterra (Valentia 749.0 m/m) y Canal de la Mancha; otra área también baja sobre el golfo de Génova á Italia (Roma 7[illegible] m/m) y las más altas al NW. de la Peninsula Ibérica (Salamanca 769.2 m/m).

Continuidad del buen tiempo influenciado mediterráneo, cual hace muchos días, por la Categoria T. (Terral).

Temperaturas extremas regionales: 34º Murcia, 10º Teruel. Valencia: máxima 29º, mínima 19º.

AVISOS MARITIMOS: Vientos moderados á fuertes del SW. con mar en el Canal de la Mancha. Moderados del S. al SW. en el Océano y Cantábrico. Alguna probabilidad, aunque no bien determinada, de que sople Levante en el Estrecho. Vientos variables en el Mediterráneo; del N. á la altura de las Baleares.

FEDERACIÓN AGRARIA DE LEVANTE

SERVICIO ESPECIAL METEOROLÓGICO (por telégrafo) EN VALENCIA

MAPA *con la distribución de presiones y los vientos a las 8 de la mañana del* 26 Junio 1912.

Apreciacion del Observatorio Central Meteorológico

AÑO II NÚM. 543.

CATEGORÍA: E.... (Equilibrio atmosférico) RÉGIMEN

AMPLIACIÓN

[illegible] m/m) de España.

[illegible] el Estrecho. Ha llovido copiosamente en las Vascongadas.

Temperaturas extremas regionales: 32° Teruel, 12° Albacete. [illegible] xima 26°, mínima 19°.

[illegible] en el Mediterráneo; [illegible]

FEDERACION AGRARIA DE LEVANTE

SERVICIO ESPECIAL METEOROLÓGICO (por telégrafo) EN VALENCIA

MAPA *con la distribución de presiones y los vientos á las 8 de la mañana del* 27 J

Apreciacion del Observatorio Central Meteorológico

las costas de Marruecos
es. El buen tiempo se ex
nces por España. Es pro-
n el Estrec.

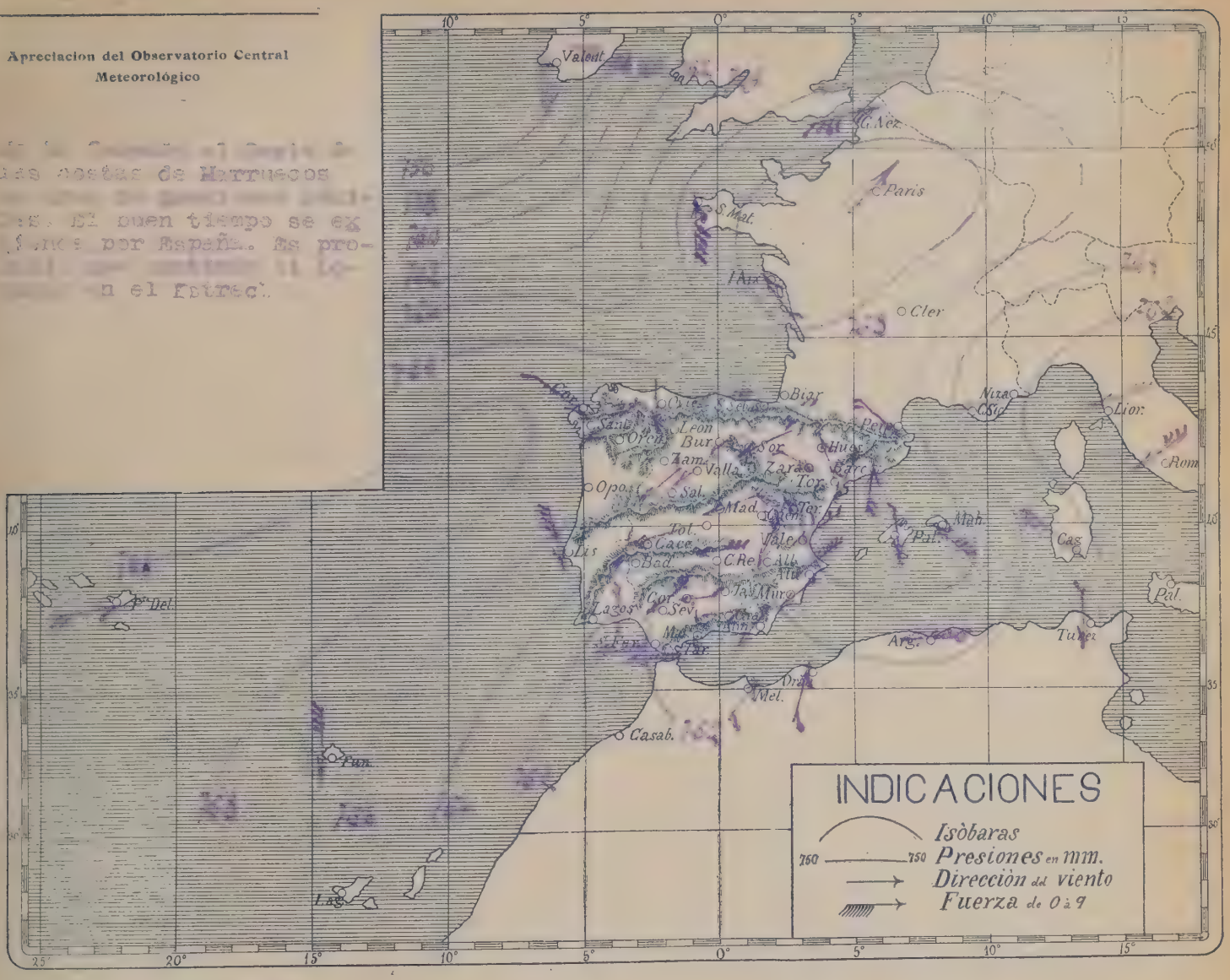

AÑO II NÚM. 544

CATEGORÍA: [illegible] RÉGIMEN

AMPLIACIÓN

vientos del Sud, cuya onda de descenso barométrico afecta á nuestra Península, se aproxima á Irlanda (Valencia 7[illegible]

Continuidad del buen tiempo en Levante aunque llegue á producir

Temperaturas extremas regionales: 35° en Albacete, 12° [illegible]

INDICIOS MARITIMOS. Vientos moderados á fuertes del S. al SW. en el Canal de la Mancha y Atlántico. Continúa el Levante en el Estrecho de Gibraltar, [illegible] débiles variables en el Mediterráneo.

FEDERACION AGRARIA DE LEVANTE

SERVICIO ESPECIAL METEOROLÓGICO (por telégrafo) EN VALENCIA

MAPA *con la distribución de presiones y los vientos á las 8 de la mañana del*

Apreciacion del Observatorio Central Meteorológico

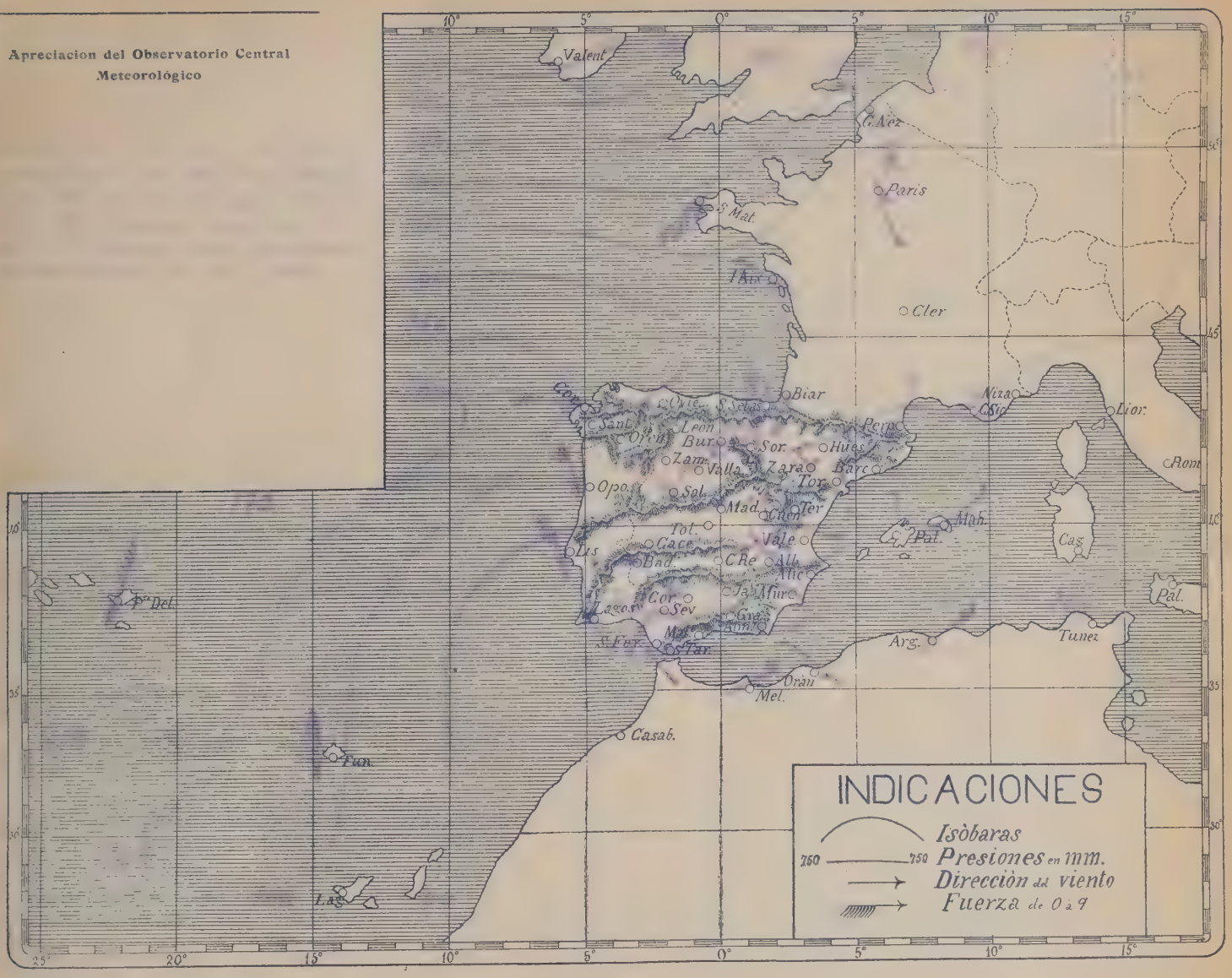

AÑO II NÚM.

CATEGORÍA: K (1 [illegible])

RÉGIMEN

AMPLIACIÓN

SERVICIO ESPECIAL METEOROLÓGICO (por telégrafo) EN VALENCIA

MAPA *con la distribución de presiones y los vientos á las 8 de la mañana del* 29 Junio 19

Apreciacion del Observatorio Central Meteorológico

En el centro de España y de Argelia existen dos centros de perturbación atmosférica. El tiempo es favorable para que puedan formarse algunas tormenta- principalmente al W. de España.

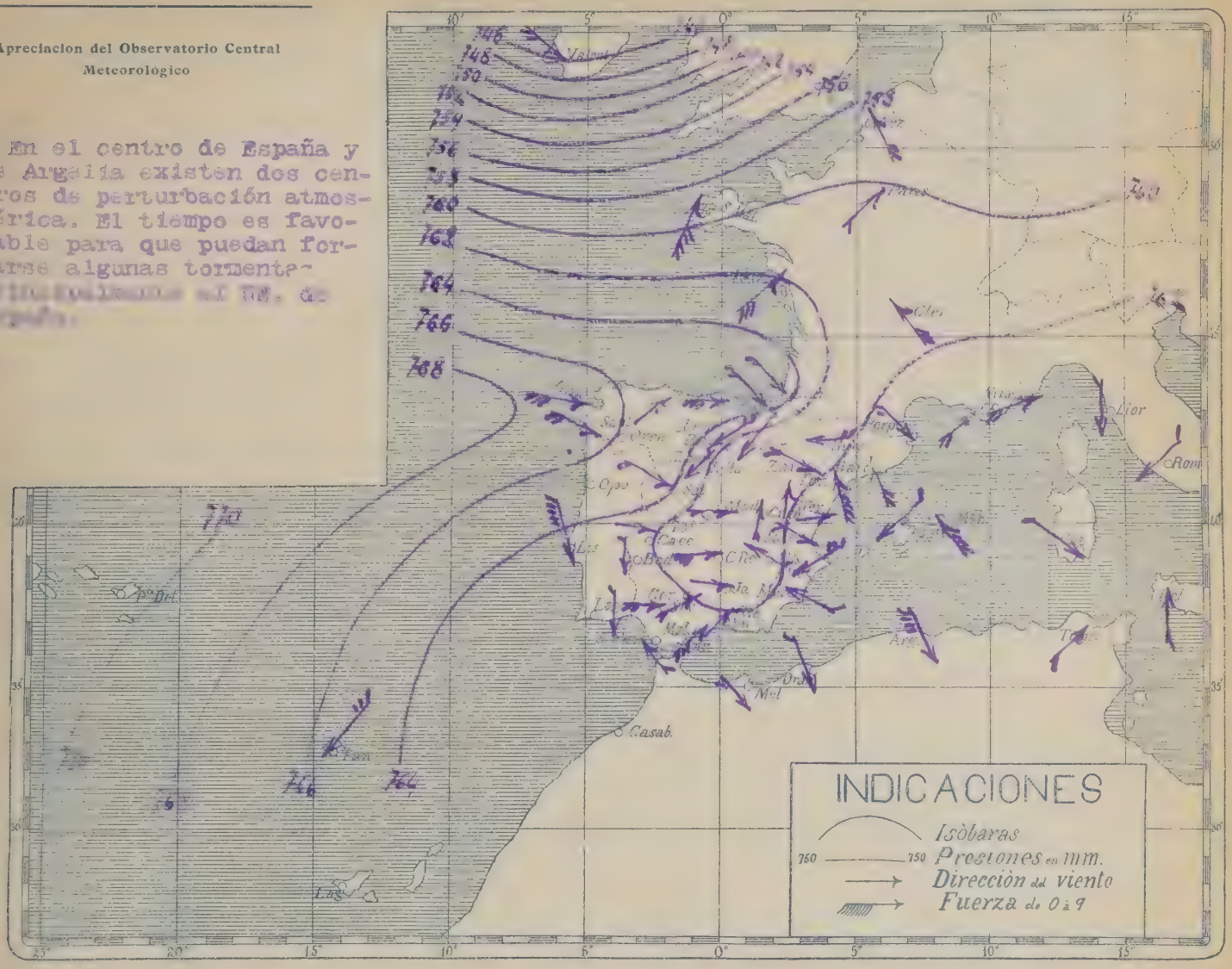

AÑO II NÚM. 546.

CATEGORÍA: K. (Tormentosa) RÉGIMEN

AMPLIACIÓN

Persiste un mínimo barométrico sobre nuestra Península (Cuenca 760.0 m/m, como derivación de una borrasca importante cuyo centro está sobre Irlanda (Valentia 761.2 m/m). Las presiones más altas se extienden desde las Azores (Ponta-Delgada 771.8 m/m) hasta el Cantábrico.

Acusan tormentas las estaciones siguientes: Cuenca á media noche sin lluvia; [illegible] desde las 4 horas 2 9 noche con 3 m/m; Teruel durante la noche [illegible] lluvia; Tortosa de 1'40 á 2'50 de la madrugada con [illegible] además 2 m/m en Zaragoza. Continúa la predisposición tormentosa principalmente en Aragon.

Temperaturas extremas registradas: En Albacete, [illegible] en Teruel, en Valencia, máxima 25°, mínima 20°.

AVISOS MARITIMOS: Vientos moderados á fuertes del SW. al W. en el Canal de la Mancha y Atlántico, del W. al NW. en el Cantábrico, y variables en el Mediterráneo [illegible] Gibraltar.

IMP. J. VILA SERRA.—VALENCIA

SERVICIO ESPECIAL METEOROLÓGICO (por telégrafo) EN VALENCIA

MAPA *con la distribución de presiones y los vientos á las 8 de la mañana del* [illegible]

Apreciacion del Observatorio Central Meteorológico

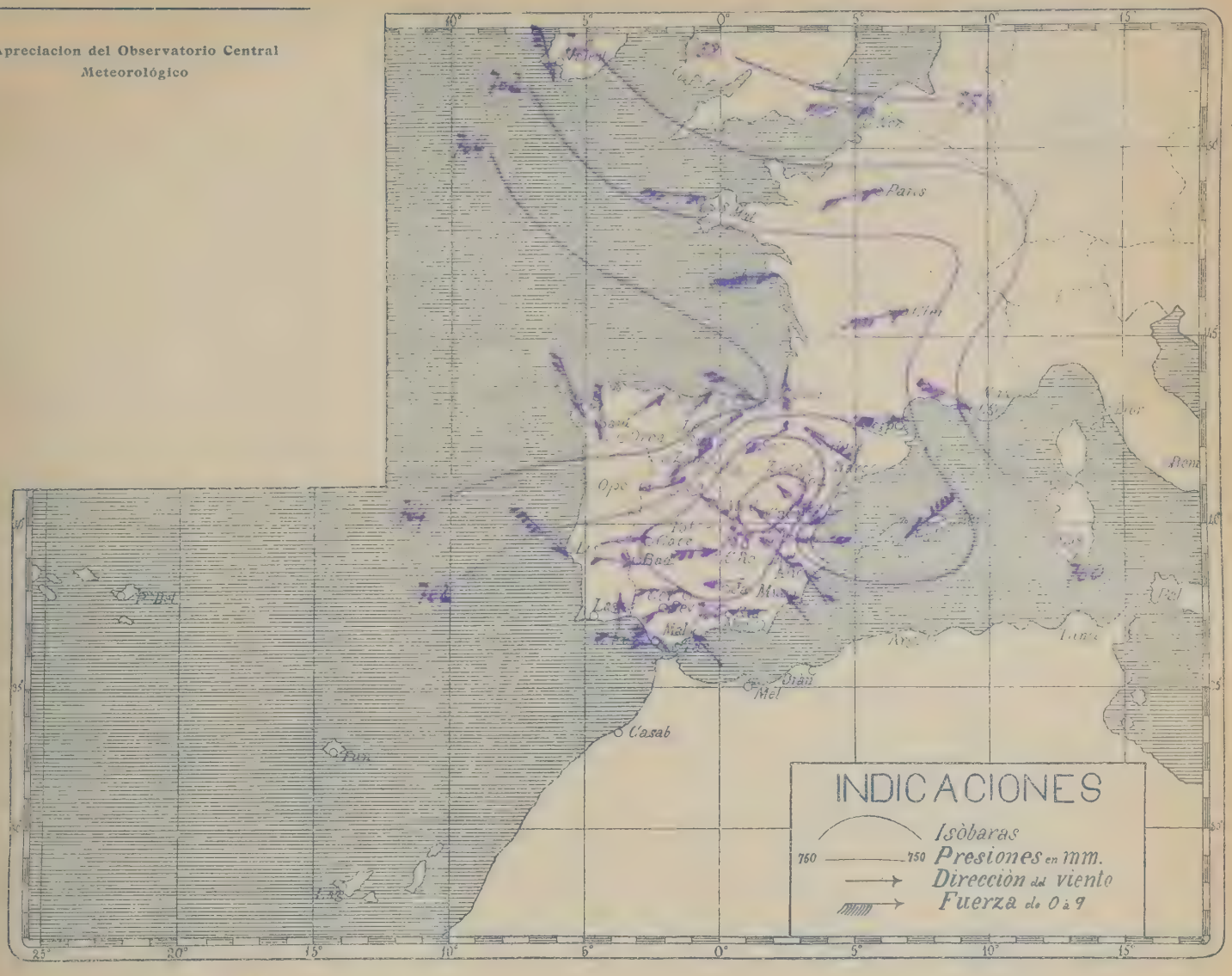

Año II Núm. [illegible]

CATEGORÍA: [illegible] RÉGIMEN

AMPLIACIÓN

Continúa un máximo barométrico sobre nuestra P[illegible] en Teruel (758.0 m/m) La borrasca de Irlanda se aleja hacia el mar del [illegible] las altas presiones del Atlántico avanzan hacia el golfo de Vizcaya (Coruña [illegible] m/m).

Al amanecer ha hay tormenta en Teruel con 1m/m de lluvia. Se han registrado también 4 m/m en Cuenca. Toma mayor relieve el régimen tormentoso en Aragón y partes altas de Levante. En nuestro golfo puede adquirir [illegible] NE. (Alborán, Baleares)

Temperaturas extremas regionales: 37° Arbeca, 12° Teruel. En [illegible] máxima 30°, mínima 20.

AVISOS MARITIMOS: Vientos moderados á fuertes del N. al NW. en el Cantábrico y [illegible] del NE. en el resto.

IMP. J. VILA SERRA.—VALENCIA

LIBRARY
OCT 16 1912
Weather Bureau

SERVICIO ESPECIAL METEOROLÓGICO (por telégrafo) EN VALENCIA

MAPA *con la distribución de presiones y los vientos á las 8 de la mañana del* [illegible]

Apreciación del Observatorio Central Meteorológico

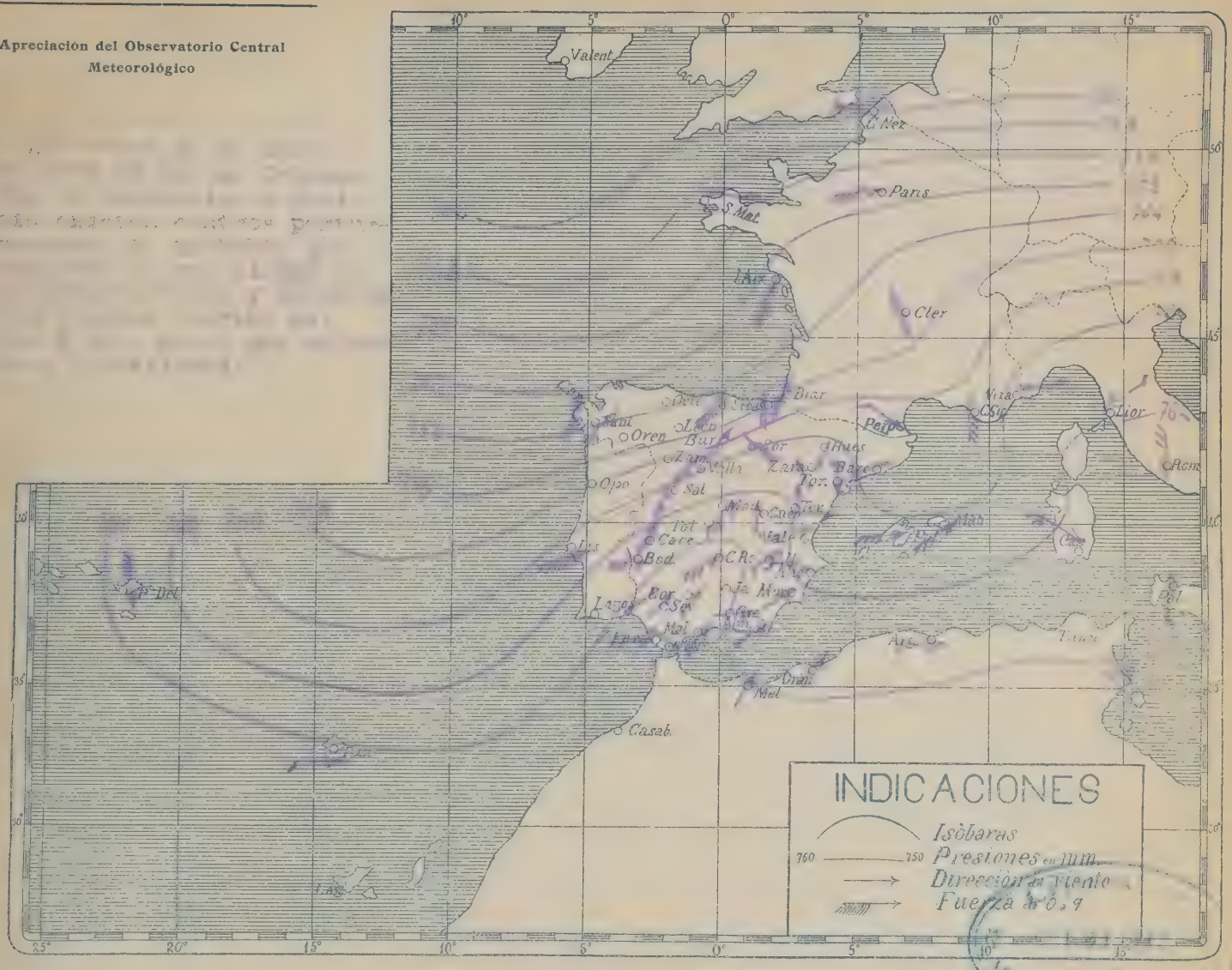

AÑO II NÚM. [illegible]

CATEGORÍA: [illegible] RÉGIMEN

AMPLIACIÓN

[illegible]

SERVICIO ESPECIAL METEOROLÓGICO (por telégrafo) EN VALENCIA

MAPA *con la distribución de presiones y los vientos á las 8 de la mañana del*

Apreciacion del Observatorio Central Meteorológico

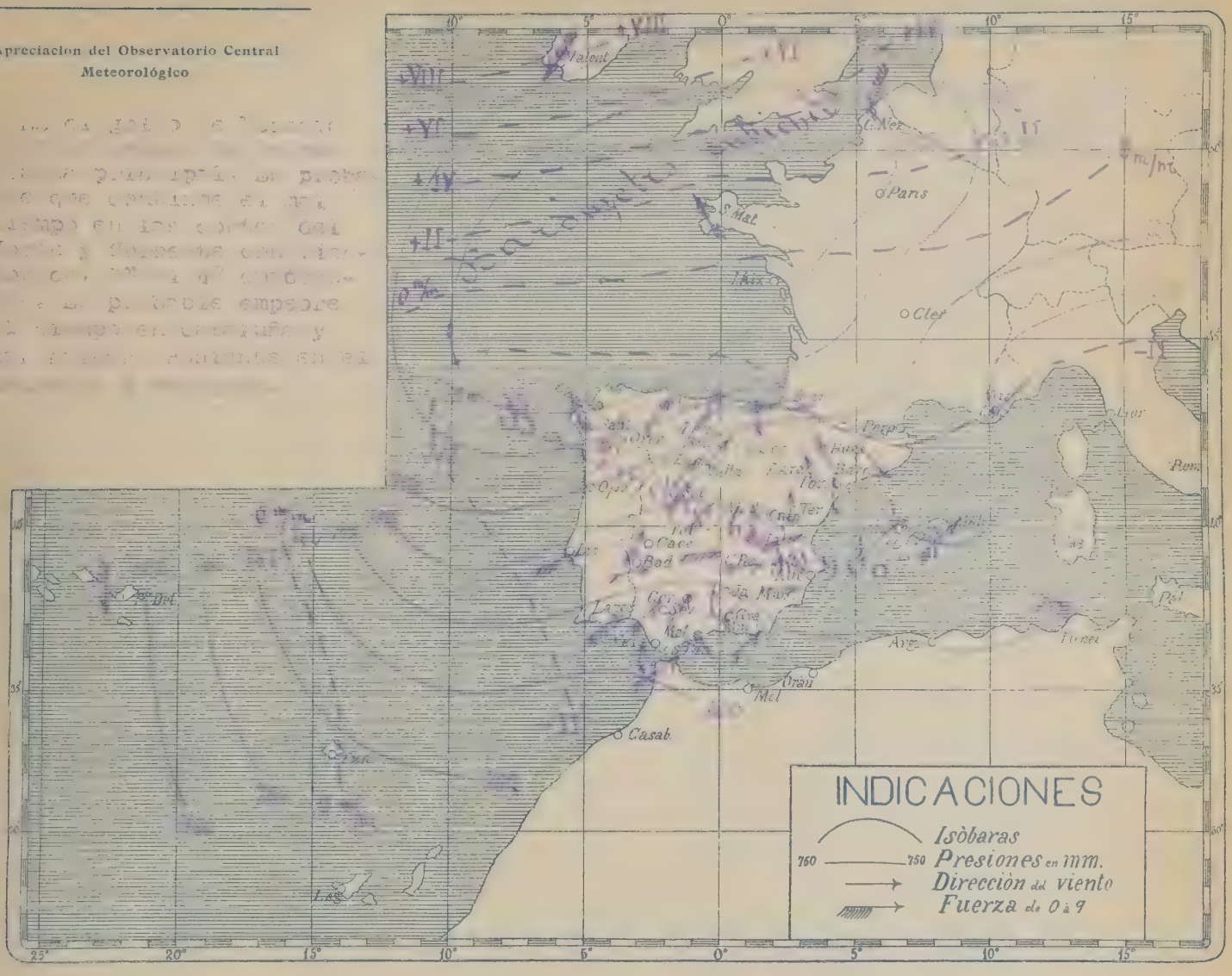

AÑO II NÚM.

CATEGORÍA: RÉGIMEN

AMPLIACIÓN

IMP. J. VILA SERRA.—VALENCIA

SERVICIO ESPECIAL METEOROLÓGICO (por telégrafo) EN VALENCIA

MAPA *con la distribución de presiones y los vientos á las 8 de la mañana del*

Apreciacion del Observatorio Central Meteorológico

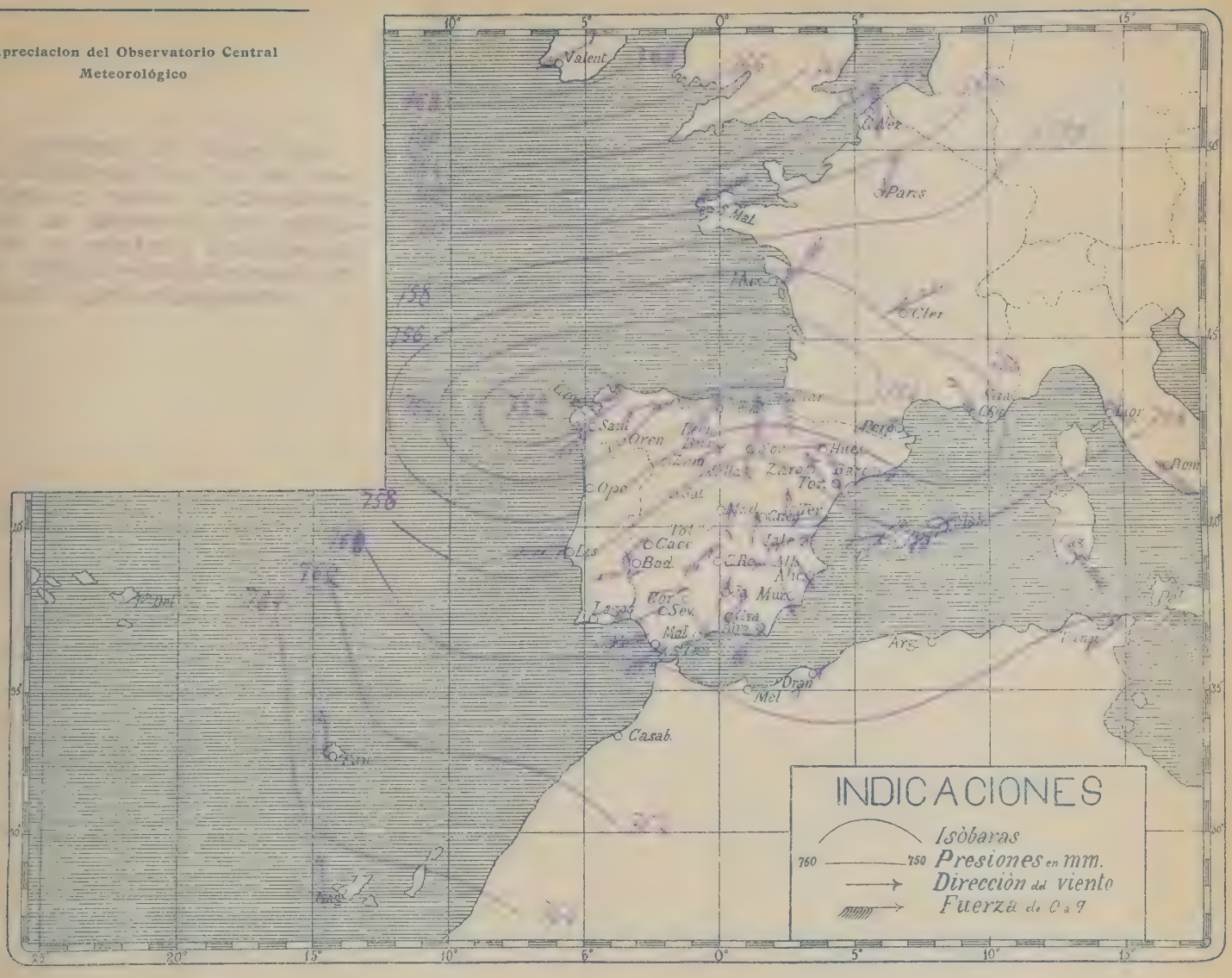

IMP. J. VILA SERRA.—VALENCIA

AÑO II NÚM.

CATEGORÍA: [illegible] RÉGIMEN

AMPLIACIÓN

SERVICIO ESPECIAL METEOROLÓGICO (por telégrafo) EN VALENCIA

MAPA *con la distribución de presiones y los vientos á las 8 de la mañana del* 4 Octubre 191

Apreciación del Observatorio Central Meteorológico

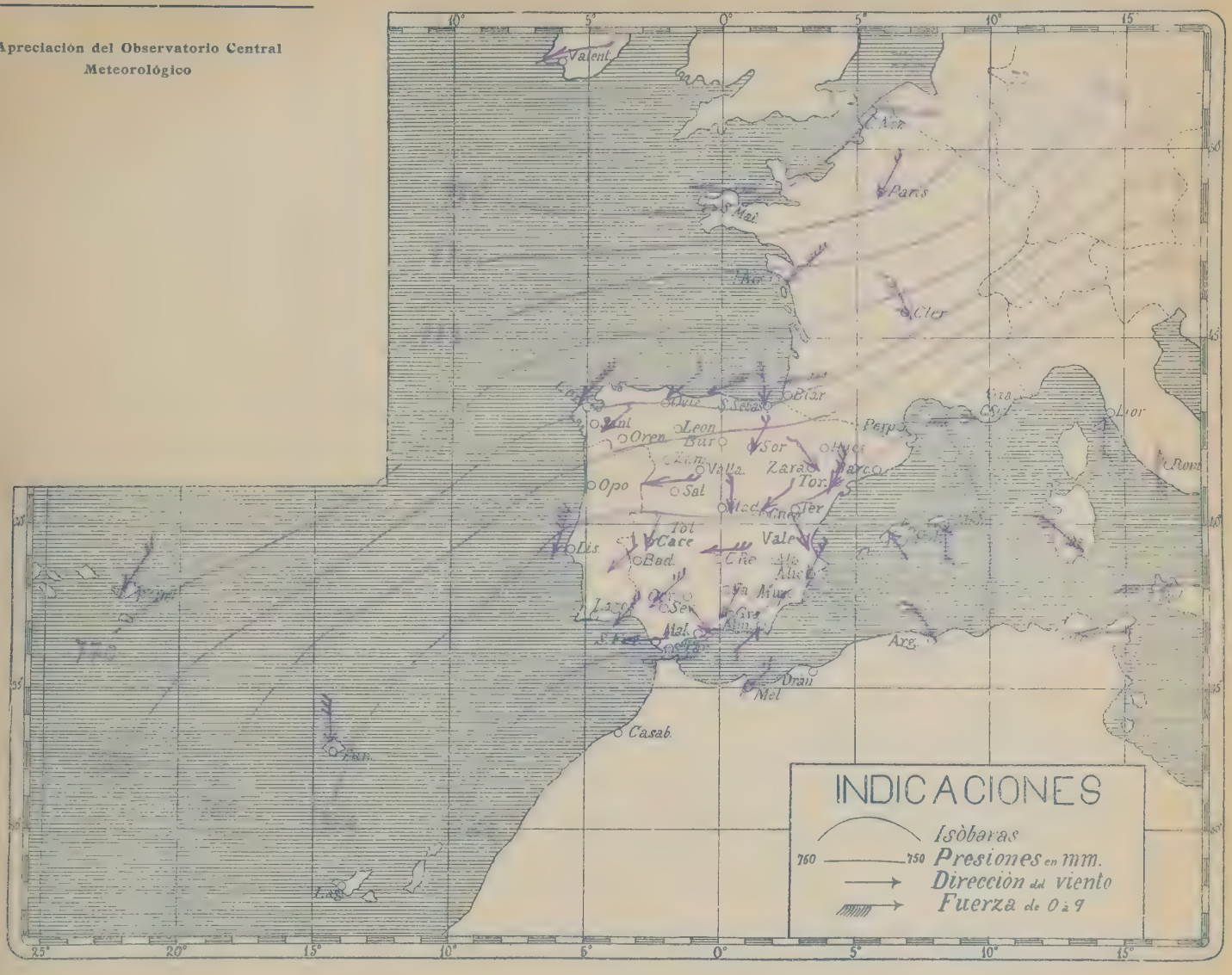

AÑO II NÚM. 642.

CATEGORÍA: M. (Marítima). RÉGIMEN

AMPLIACIÓN

Las corrientes del NE. cuya aparición sobre Inglaterra y Canal [illegible] señalamos hace dos días y cuyo avance hacia nuestra Península hacíamos [illegible] ayer se han señoreado de todas las latitudes occidentales de Europa y [illegible] España. Coincidiendo con tal movimiento de avance [illegible] tro desde el Norte hacia el Sur y una robusta ár[illegible] centro sobre el Canal de la Mancha é Islas Brit[illegible] par que las presiones débiles se han r[illegible]

[illegible] le tiempo y de Categorías sobre viniendo la M. (Marítima) influenciada hasta ahora levemente en N. (Norte). La disposición atmosférica es muy favorable á que alcance pleno relieve la Categoría M. Se acentúa por tanto el riesgo señalado tambien desde hace dos días, de lluvias en Levante. Es general la baja del termómetro.

Temperaturas regionales. Máxima: 28° Murcia. Mínima: 4° Teruel. Extremas en Valencia: 25° y 16°.

AVISOS MARITIMOS: Vientos fuertes del NE. en todas las costas.

2 tarde. = Vm.

SERVICIO ESPECIAL METEOROLÓGICO (por telégrafo) EN VALENCIA

MAPA *con la distribución de presiones y los vientos á las 8 de la mañana del*

Apreciacion del Observatorio Central Meteorológico

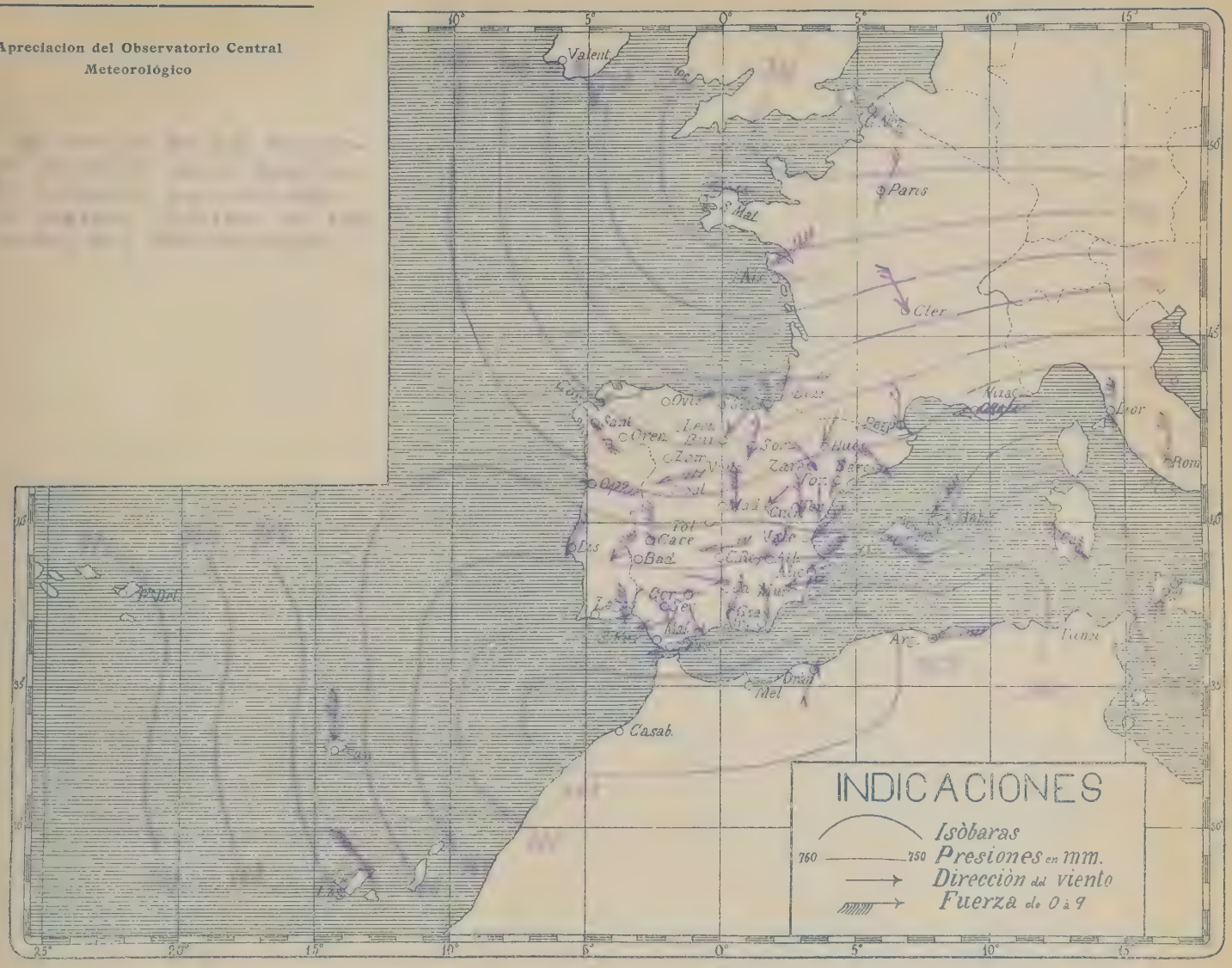

IMP. J. VILA SERRA.—VALENCIA

AÑO II NÚM.

CATEGORÍA: RÉGIMEN

AMPLIACIÓN

SERVICIO ESPECIAL METEOROLÓGICO (por telégrafo) EN VALENCIA

MAPA *con la distribución de presiones y los vientos á las 8 de la mañana del* 6 Octubre 191[illegible]

Apreciación del Observatorio Central Meteorológico

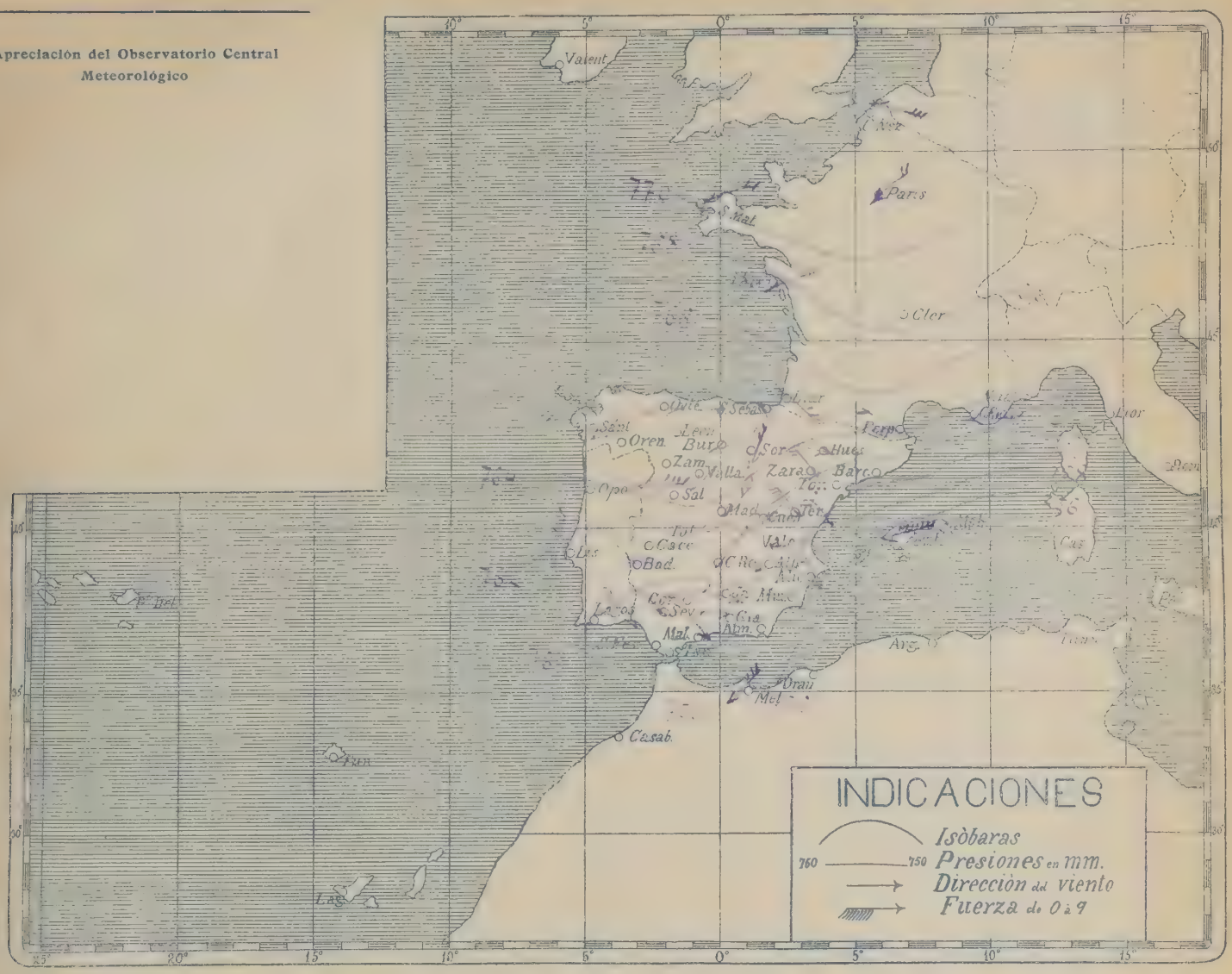

IMP. J. VILA SERRA.—VALENCIA

AÑO II NÚM. 644.

CATEGORÍA: M. (Marítima). RÉGIMEN M.-1

AMPLIACIÓN

Por faltar todos los telegramas del extranjero, excepto Francia, es deficiente la fijación del estado general y se omite el cálculo.

Se debilita el área de altas presiones de nuestro lado Norte. La m[illegible] m/m). La depresión cuyo centro estaba so[illegible]

[illegible]

Ontoniente (hasta la tarde de ayer) 30 m/m. - Otos (hasta la mañana de hoy) 31 [illegible] Hacia el interior llovió muy poco. Villena 6 m/m - Siete Aguas y Requena 1 - C[illegible]va 6 - Albacete 1 - Te[illegible] Burjasot y 3 en Castellón. Tambien fueron las lluvias muy abundantes en Andal[illegible]

Se ha producido una gran ba[illegible] tro á 2 bajo cero en Clermont y [illegible] Murcia, Alicante y Teruel. La [illegible]

AVISOS MARITIMOS: Vientos moderados del NE. en el Océano. Del NW. en el [illegible] co y Mediterráneo hacia las Baleares. Del NE. muy duros desde las Bal[illegible] golfos de León y Génova.

SERVICIO ESPECIAL METEOROLÓGICO (por telégrafo) EN VALENCIA

MAPA *con la distribución de presiones y los vientos á las 8 de la mañana del*

Apreciacion del Observatorio Central Meteorológico

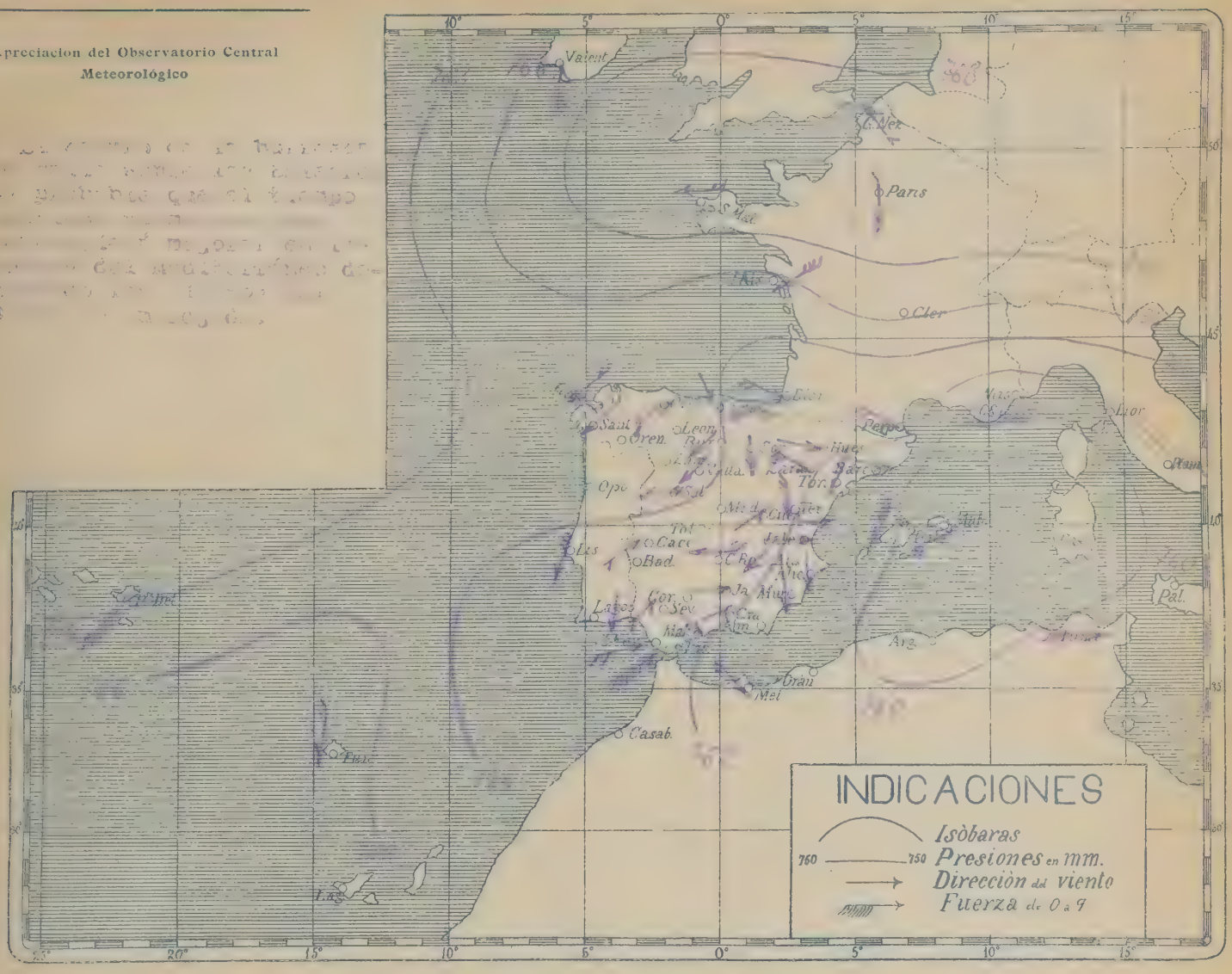

IMP. J. VILA SERRA. -VALENCIA

AÑO II NÚM.

CATEGORÍA: RÉGIMEN

AMPLIACIÓN

SERVICIO ESPECIAL METEOROLÓGICO (por telégrafo) EN VALENCIA

MAPA *con la distribución de presiones y los vientos á las 8 de la mañana del*

Apreciacion del Observatorio Central Meteorológico

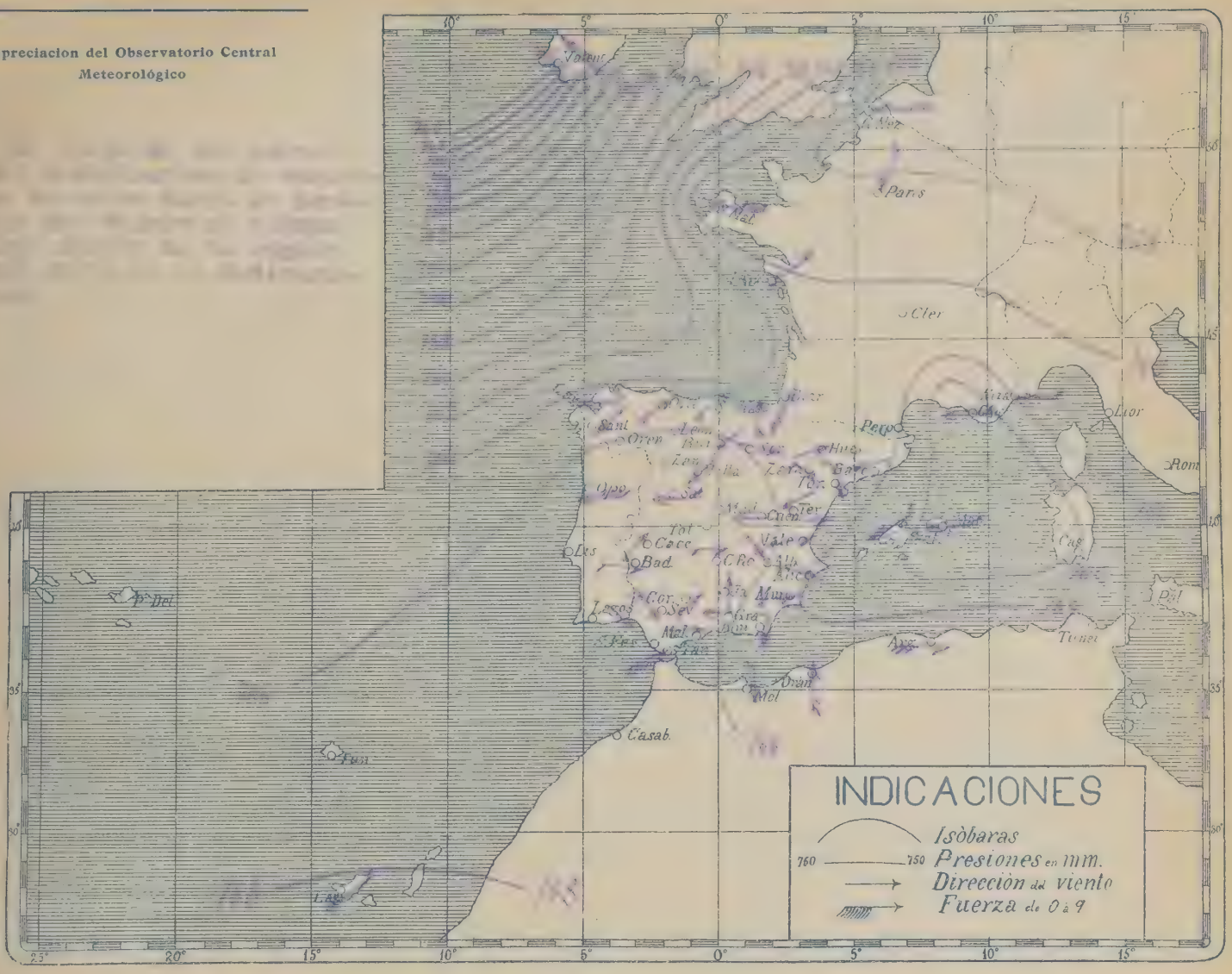

AÑO II NÚM.

CATEGORÍA: ..... RÉGIMEN

AMPLIACIÓN

IMP. J. VILA SERRA.—VALENCIA

SERVICIO ESPECIAL METEOROLÓGICO (por telégrafo) EN VALENCIA

MAPA *con la distribución de presiones y los vientos á las 8 de la mañana del* 9 Octubre 19[illegible]

Apreciacion del Observatorio Central Meteorológico

Se aproxima [illegible] co una depresión barométrica. Es probable [illegible]

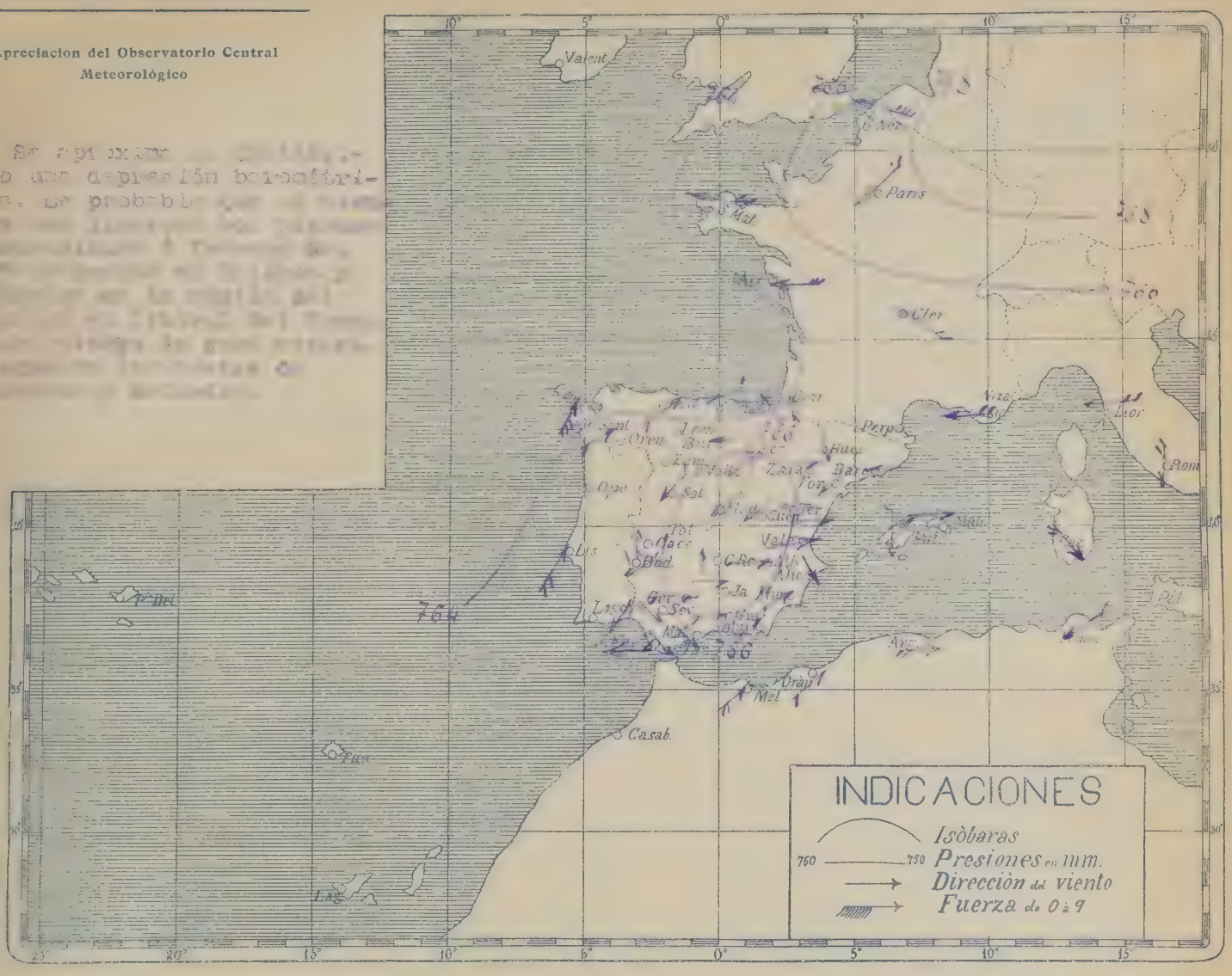

IMP. J. VILA-SERRA.—VALENCIA

AÑO II NÚM. 647.

CATEGORÍA: E. (Equilibrio atmosférico) RÉGIMEN .....

AMPLIACIÓN

La apreciación de ayer descansaba esencialmente sobre la base [illegible] en Valencia. Como ésta era equivocada (por trasmisión [illegible] no dándose una presión tan baja, equivocada era tambien la apre[illegible] terminada la Categoría M. é indicando la tendencia á colocarse [illegible] siones á nuestro lado Norte con ascenso de temperatura. Aunque [illegible] cultad de faltar [illegible] del Atlántico puede defi[illegible] general diciendo [illegible]

Aunque poco acentuadas persisten altas presiones [illegible] Nez 767.3 m/m) y hay otra área de presiones el [illegible] de España (Madrid 766.3 m/m). Las presiones bajas [illegible] yándose en las costas desde Portugal hacia el golfo [illegible] Canal de la Mancha. La menor se registra en Coruña [illegible] jada del barómetro sobre Portugal.

Es lo más probable que vaya evolucionando el tiempo lenta[illegible] disposición intermedia entre las Categorías S. (Sud) y M. (Mari[illegible] pues á vislumbrarse aunque debilmente, la posibilidad de nuevas [illegible]

Temperaturas regionales. Máxima: 24° Murcia; Mínima: 1° Teruel. En Valencia: 21° y 12°.

AVISOS MARITIMOS: Vientos débiles al SE. y al S. en el Atlántico. Variables con inclinación al E. en el Mediterráneo.

SERVICIO ESPECIAL METEOROLÓGICO (por telégrafo) EN VALENCIA

MAPA *con la distribución de presiones y los vientos á las 8 de la mañana del* 10 Octubre 19

Apreciacion del Observatorio Central Meteorológico

Aunque poco [illegible] [illegible] el golfo de Cádiz. [illegible] que el tiempo [illegible] en las costas del Sur y que [illegible] régimen marítimo.

IMP. J. VILA SERRA.—VALENCIA

AÑO II NÚM. 643.

CATEGORÍA: M. (Marítima). RÉGIMEN M.-1.

AMPLIACIÓN

Las altas presiones ocupan en toda su extensión las latitudes de nuestro lado Norte. La mayor se registra en Cris Noz (769.7 m/m). Las presiones bajas [illegible]

[illegible] camente favorable á lluvias y riesgo de que éstas sean abundantes sobre todo al centro y N. de la región de Levante.

Temperaturas regionales. Máxima: 2[illegible]° Murcia. Mínima 1[illegible]° Teruel. En Valencia: 19° y 14°.

AVISOS MARITIMOS: Vientos del E. al NE. en el Océano y Mediterráneo.

1.30 tarde.= YM.

LIBRARY
OCT 29 1912
Weather Bureau

SERVICIO ESPECIAL METEOROLÓGICO (por telégrafo) EN VALENCIA

MAPA *con la distribución de presiones y los vientos á las 8 de la mañana del* [illegible]

Apreciación del Observatorio Central Meteorológico

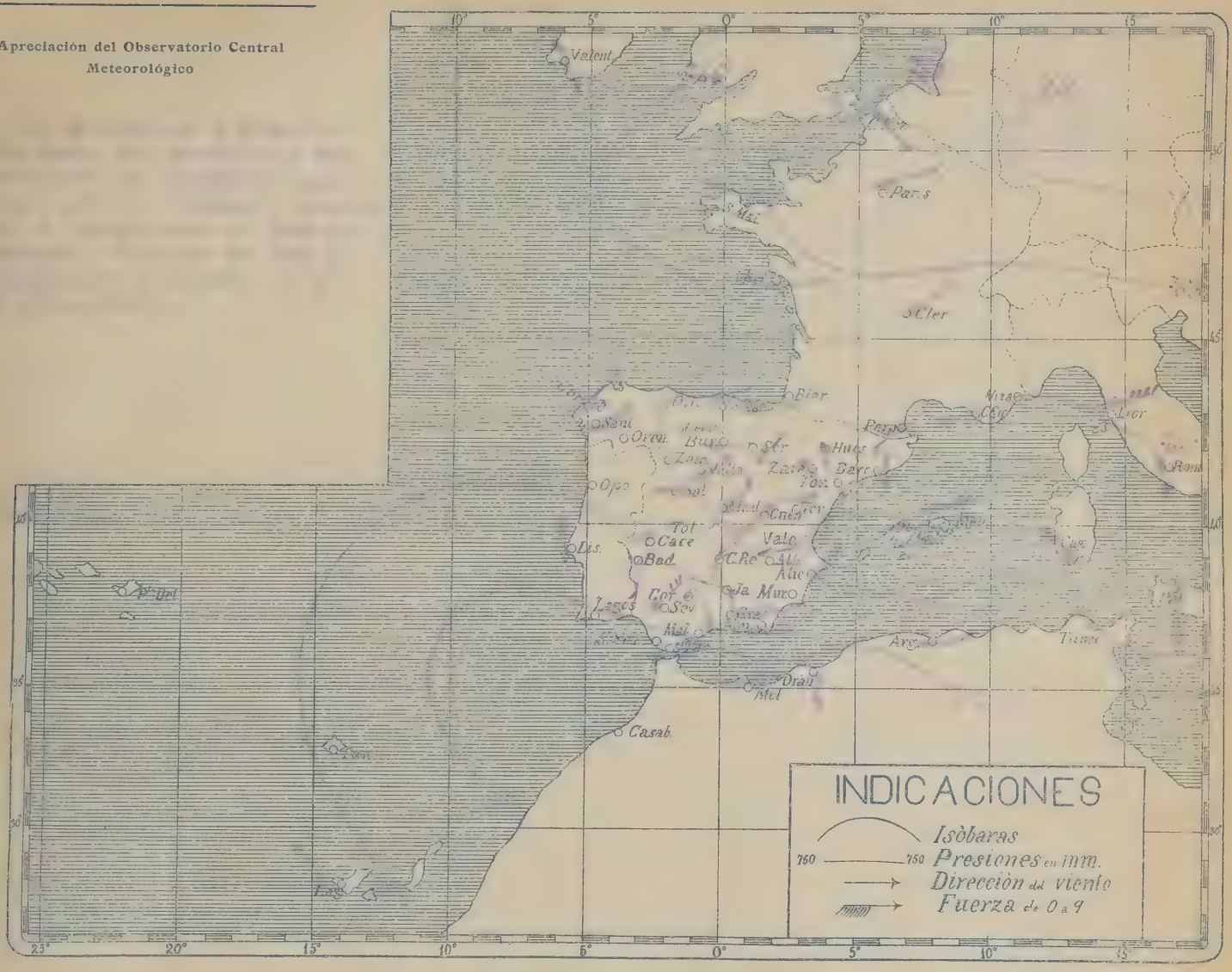

AÑO II NÚM. [illegible]

CATEGORÍA: [illegible] RÉGIMEN [illegible]

AMPLIACIÓN

IMP. J. VILA SERRA.—VALENCIA

LIBRARY NOV 8 1912 Weather Bureau

SERVICIO ESPECIAL METEOROLÓGICO (por telégrafo) EN VALENCIA

MAPA *con la distribución de presiones y los vientos á las 8 de la mañana del* 12 Octubre 19[illegible]

Apreciacion del Observatorio Central Meteorológico

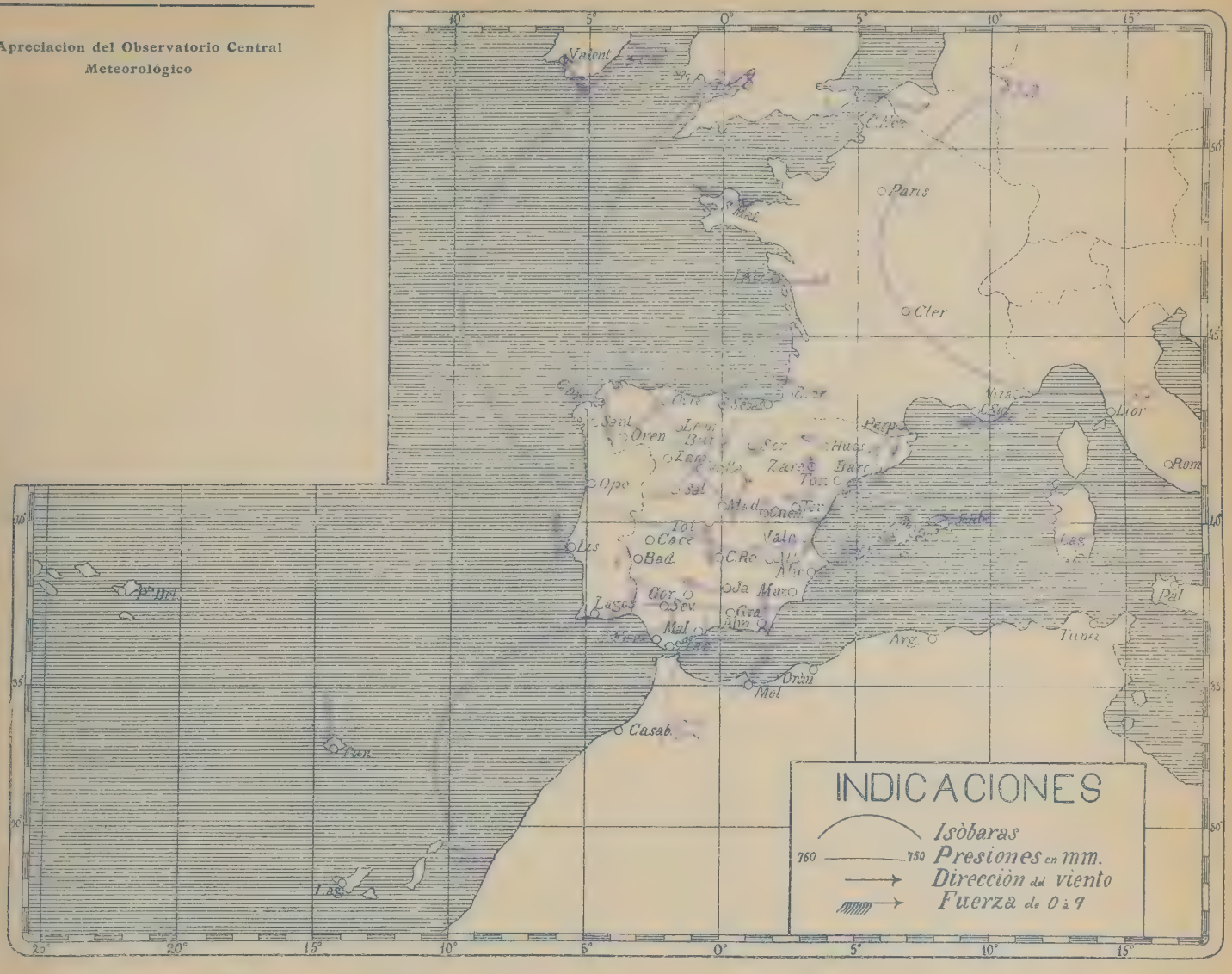

AÑO II NÚM. [illegible]

CATEGORÍA: [illegible] (Marítima). RÉGIMEN [illegible]

AMPLIACIÓN

La misma distribución de presiones, á saber; las altas ocupando las latitudes [illegible] (alrededor 770.0 m/m) sobre el Mar Ibérico y costas del Norte de Africa en cuyos para[illegible] rioso temporal de Levante con mar arbolada y lluvias torrencia[illegible].

En nuestra región las lluvias se han acusado preferentemente [illegible] (Castellón 20 m/m = Faura 23 = Chelva 6.7 = Siete Aguas 4.5 = Albacete [illegible] ga 3 ½ Burjasot (Granja Agrícola) 2.2). Sigue afianzada la Categoría [illegible] ma) dándose hoy mejor disposición para lluvias hacia el Sur.

[illegible]

AVISOS MARITIMOS: Vientos débiles al SE. en el Océano. Ha cesado el Levante [illegible] el Estrecho de Gibraltar. Vientos [illegible] especialmente desde las Baleares hacia el Mar Ibérico.

[illegible] tarde. = YM.

SERVICIO ESPECIAL METEOROLÓGICO (por telégrafo) EN VALENCIA

MAPA *con la distribución de presiones y los vientos á las 8 de la mañana del* 13 Octubre

Apreciacion del Observatorio Central Meteorológico

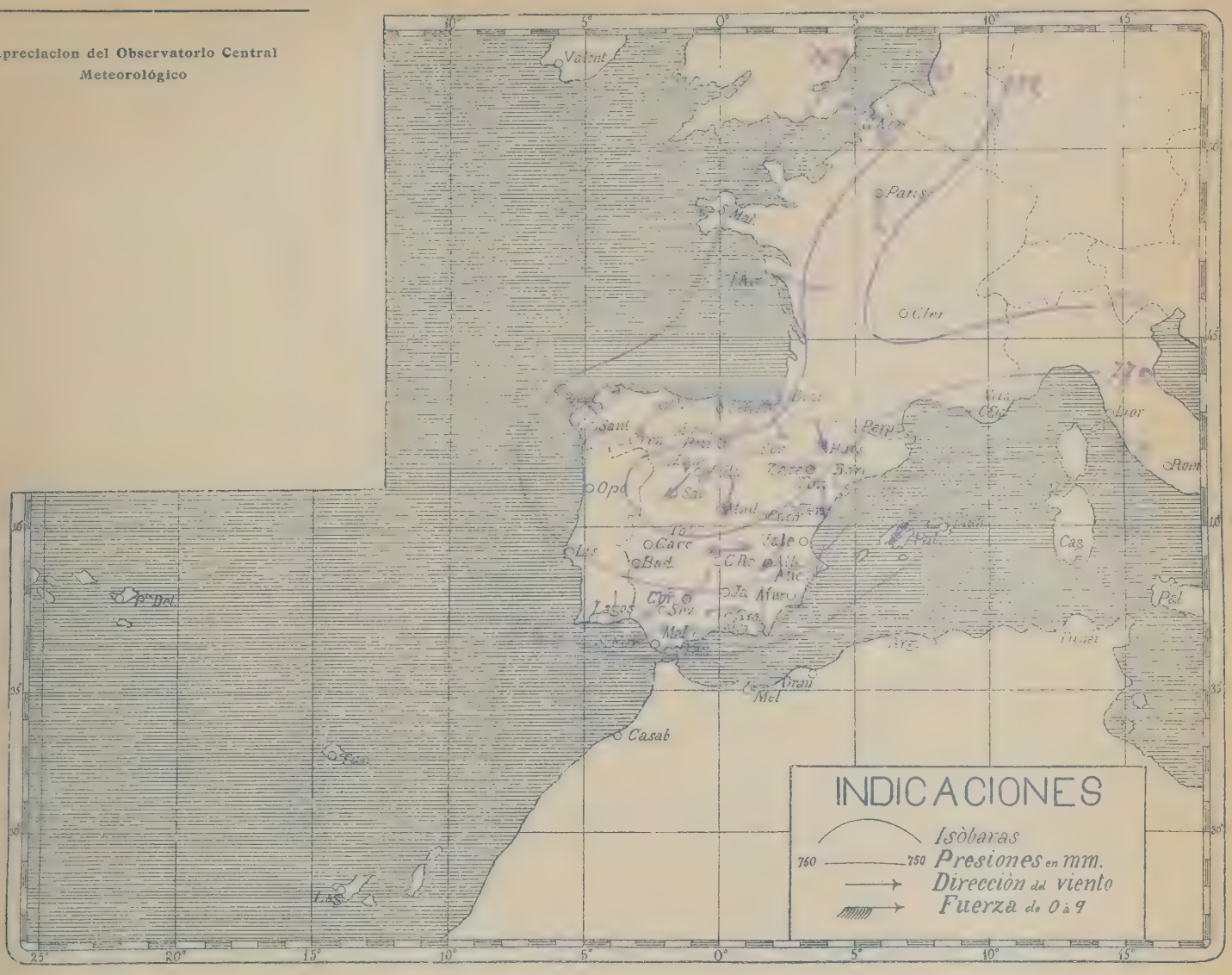

IMP. J. VILA SERRA.—VALENCIA

AÑO II NÚM. 611

CATEGORÍA: M. (Marítimo). RÉGIMEN

AMPLIACIÓN

Faltan todos los telegramas del extranjero excepto Francia

Ascenso general del barómetro é igual distribución de presiones. Las altas al Norte (Clermont 772.4 m/m) dilatándose á través de los Pirineos hasta el centro de nuestra Peninsula y las bajas al Sud (Almeria 764.4 m/m).

Se han dado lluvias copiosas en la parte Sud de la región: Albaida 9 m/m; ALICANTE 4 = Murcia 32.

Temperaturas regionales. Máxima: 25° Murcia. Mínima 10° Albacete. En Valencia: 20° y 1 °.

AVISOS MARITIMOS: Vientos calmosos del SE. en el Océano. Del N. [illegible] en el Mediterráneo.

SERVICIO ESPECIAL METEOROLÓGICO (por telégrafo) EN VALENCIA

MAPA *con la distribución de presiones y los vientos á las 8 de la mañana del* [illegible]

Apreciación del Observatorio Central Meteorológico

[illegible]

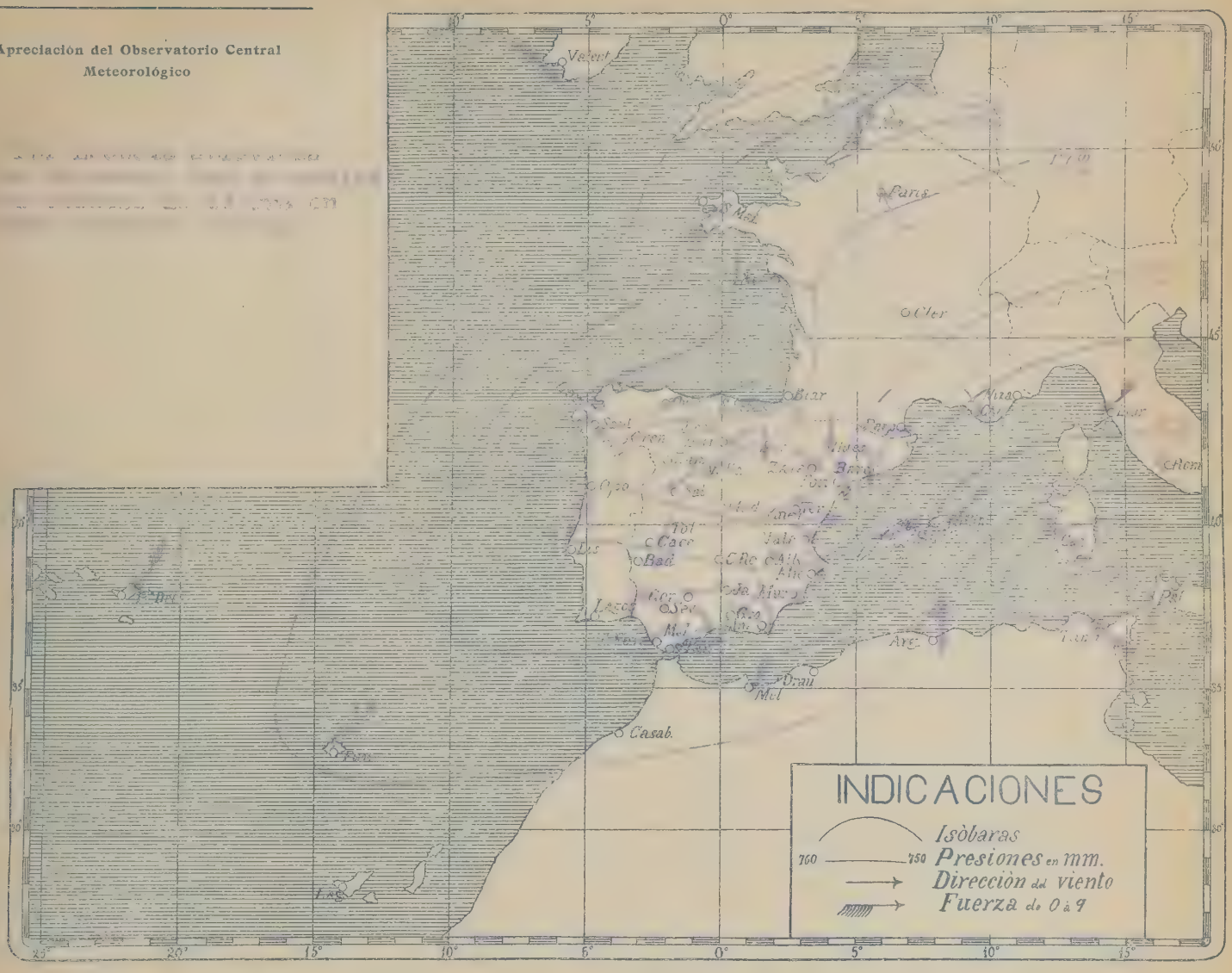

IMP. J. VILA SERRA.—VALEN.IA

AÑO II NÚM. [illegible]

CATEGORÍA: [illegible] RÉGIMEN

AMPLIACIÓN

[illegible]

SERVICIO ESPECIAL METEOROLÓGICO (por telégrafo) EN VALENCIA

MAPA *con la distribución de presiones y los vientos á las 8 de la mañana del* [illegible]

Apreciacion del Observatorio Central Meteorológico

Sobre el Occidente de Europa se extiende el buen [illegible]

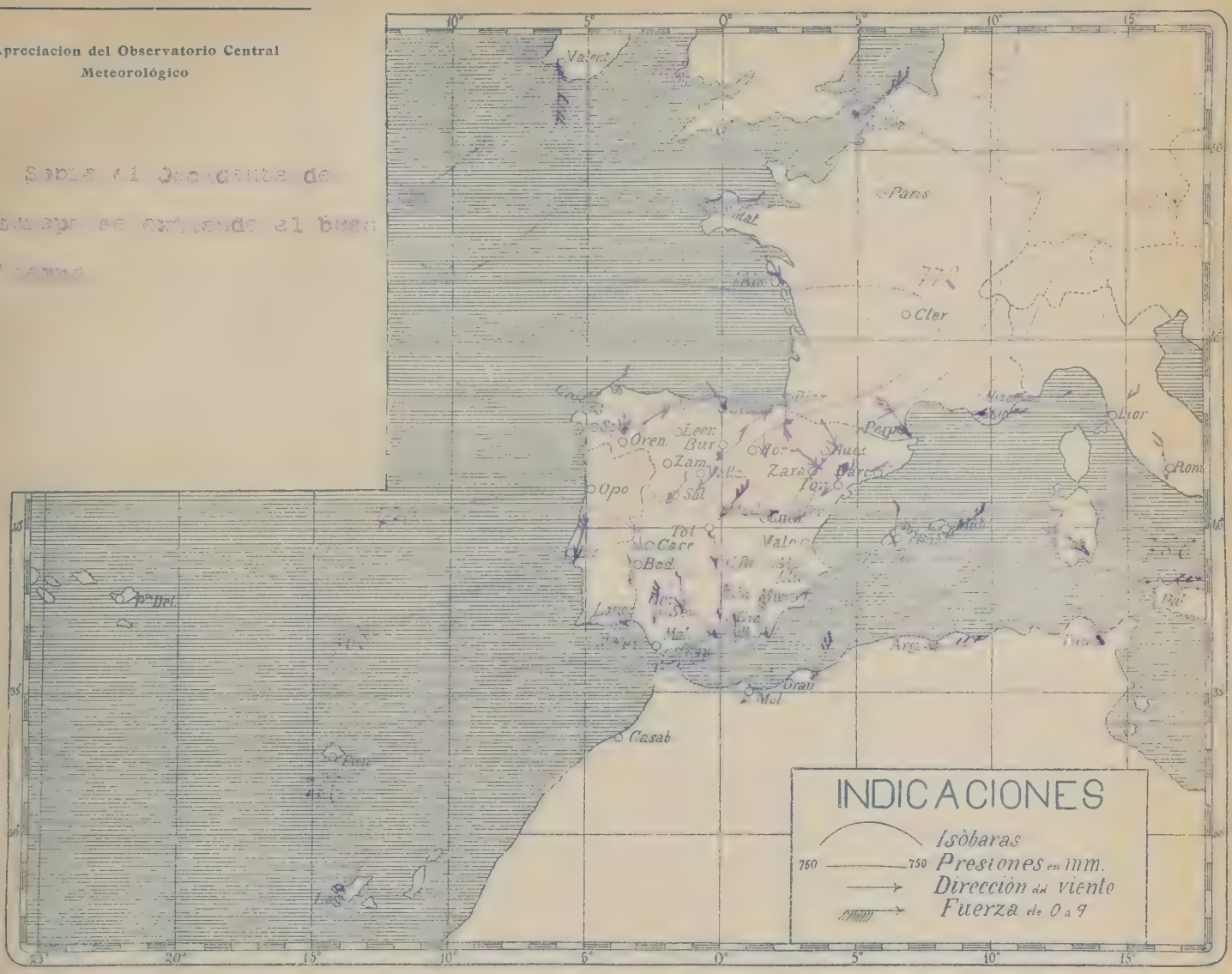

AÑO II NÚM. [illegible]

CATEGORÍA: [illegible] RÉGIMEN .....

AMPLIACIÓN

[illegible]

SERVICIO ESPECIAL METEOROLÓGICO (por telégrafo) EN VALENCIA

MAPA *con la distribución de presiones y los vientos á las 8 de la mañana del* [illegible]

Apreciacion del Observatorio Central Meteorológico

[illegible] las presiones [illegible] y las [illegible] al [illegible] de [illegible]. Es probable que el tiempo [illegible] de España. Pierde estabilidad el buen tiempo en [illegible] del Norte y de [illegible].

MP. J. VILA SERRA.—VALENCIA

AÑO II NÚM. [illegible]

CATEGORÍA: E. en T. (Equilibrio en Terral; RÉGIMEN

AMPLIACIÓN

Continúan las altas presiones sobre la mitad septentrional de nuestra Península (Valladolid 770.3 m/m, y ocupando tambien el centro de Francia. Baja generalmente el barómetro sobre todo hacia las latitudes del Norte donde están las presiones más bajas (Valentia 759.2 m/m.

El Equilibrio atmosférico vá influenciándose en T. (Terral,

Temperaturas regionales. Máxima: 25° Murcia y Tortosa. Mínima: 2° Albacete. En Valencia: 21° y 11°.

AVISOS MARITIMOS: Vientos al S. y SW. en el Océano. Variables con [illegible] al W. y NW. en el Mediterráneo.

[illegible]

SERVICIO ESPECIAL METEOROLÓGICO (por telégrafo) EN VALENCIA

MAPA *con la distribución de presiones y los vientos á las 8 de la mañana del* [illegible]

Apreciacion del Observatorio Central Meteorológico

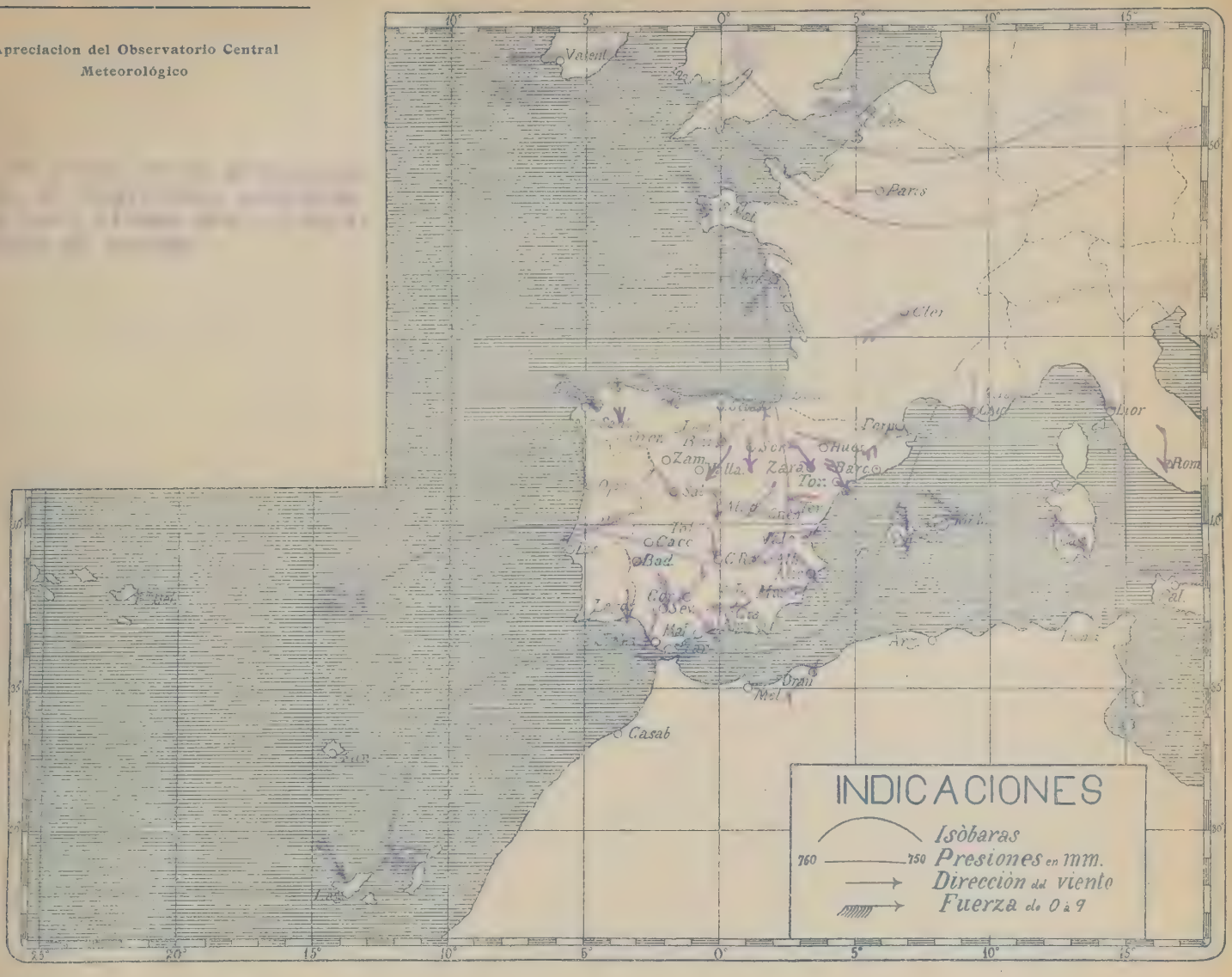

IMP. J. VILA SERRA. -VALENCIA

AÑO II NÚM. 6

CATEGORÍA: [illegible] RÉGIMEN .....

AMPLIACIÓN

[illegible]

SERVICIO ESPECIAL METEOROLÓGICO (por telégrafo) EN VALENCIA

MAPA *con la distribución de presiones y los vientos á las 8 de la mañana del* 13 Octubre

Apreciacion del Observatorio Central Meteorológico

Persisten las pr[illegible] débiles en el Mediterráneo Occidental y sobre Africa. Es probable que los vientos soplen de tierra en [illegible] costas ori[illegible] y meridionales. Marejada en el Cantábrico.

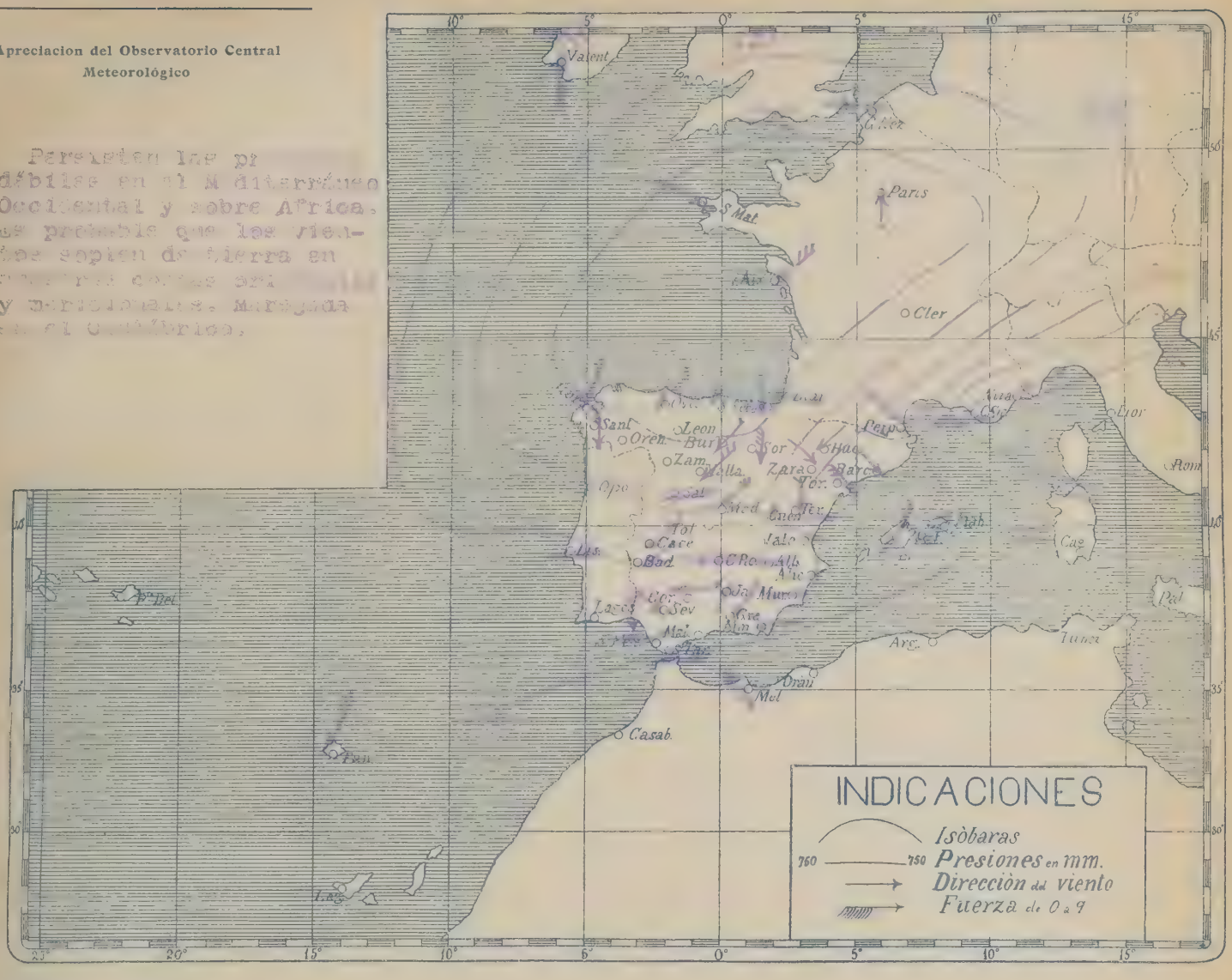

IMP. J. VILA SERRA. - VALENCIA

AÑO II NÚM. [illegible]

CATEGORÍA: [illegible] (Equilibrio almosférico). RÉGIMEN .....

AMPLIACIÓN

[illegible]

Cont[illegible]

Temperaturas regionales. [illegible] 21° y 18°. [illegible]

AVISOS MARITIMOS: V[illegible] NE. desde el golfo de Vi[illegible]

SERVICIO ESPECIAL METEOROLÓGICO (por telégrafo) EN VALENCIA

MAPA *con la distribución de presiones y los vientos á las 8 de la mañana del* [illegible]

Apreciacion del Observatorio Central Meteorológico

[illegible]

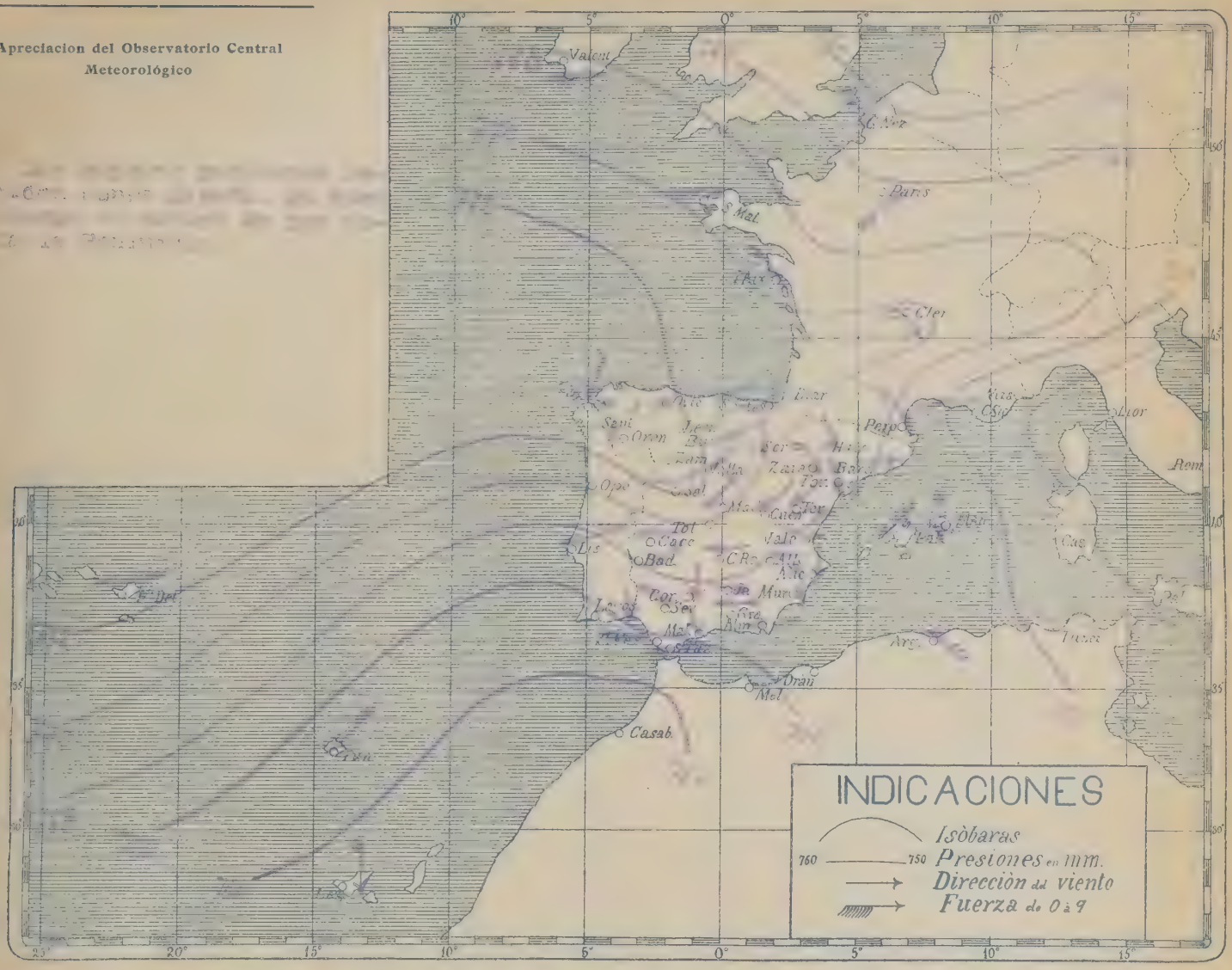

IMP. J. VILA SERRA. —VALENCIA

AÑO II NÚM. [illegible]

CATEGORÍA: E. en T. (Equilibrio en [illegible]) RÉGIMEN

AMPLIACIÓN

Las altas presiones se dilatan desde los parajes atlánticos de las [illegible] (Punta Delgada 773.5 m/m) hasta el Cantábrico y NW. de nuestra Peni[illegible] doluá 772.7 m/m). Una depresión pasa por el Mar del Norte (Gri[illegible]

Continuidad del buen tiempo.

[illegible]

AVISOS MARITIMOS: Vientos de los cuadrantes del W [illegible] Del N. al NE. desde el golfo de Vizca ya á las costas [illegible] en el Estrecho de Gibraltar. Vientos de los cuadrantes d[illegible]

SERVICIO ESPECIAL METEOROLÓGICO (por telégrafo) EN VALENCIA

MAPA *con la distribución de presiones y los vientos a las 8 de la mañana del*

Apreciación del Observatorio Central Meteorológico

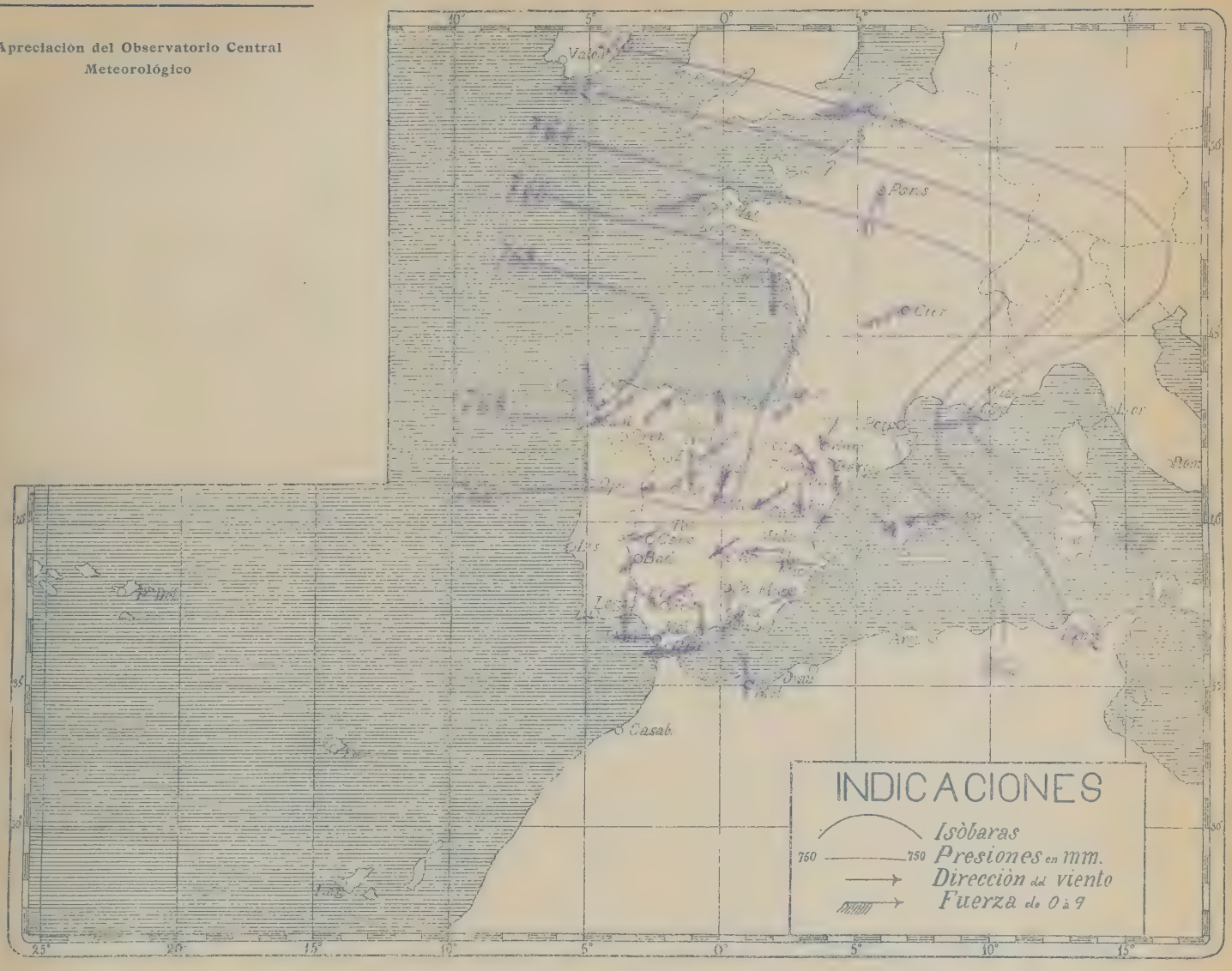

AÑO II NÚM.

CATEGORÍA: RÉGIMEN

AMPLIACIÓN

IMP. J. VILA SERRA.—VALENCIA

Weather Bureau

SERVICIO ESPECIAL METEOROLÓGICO (por telégrafo) EN VALENCIA

MAPA *con la distribución de presiones y los vientos á las 8 de la mañana del* 21 Octubre

Apreciacion del Observatorio Central Meteorológico

Una borrasca de [illegible] cia se halla sobre las islas Británicas. Es probable que el viento sea duro del 4° cuadrante con lluvias y mar en el Cantábrico y costas gallegas. Tendencia á empeorar en el Mediterráneo.

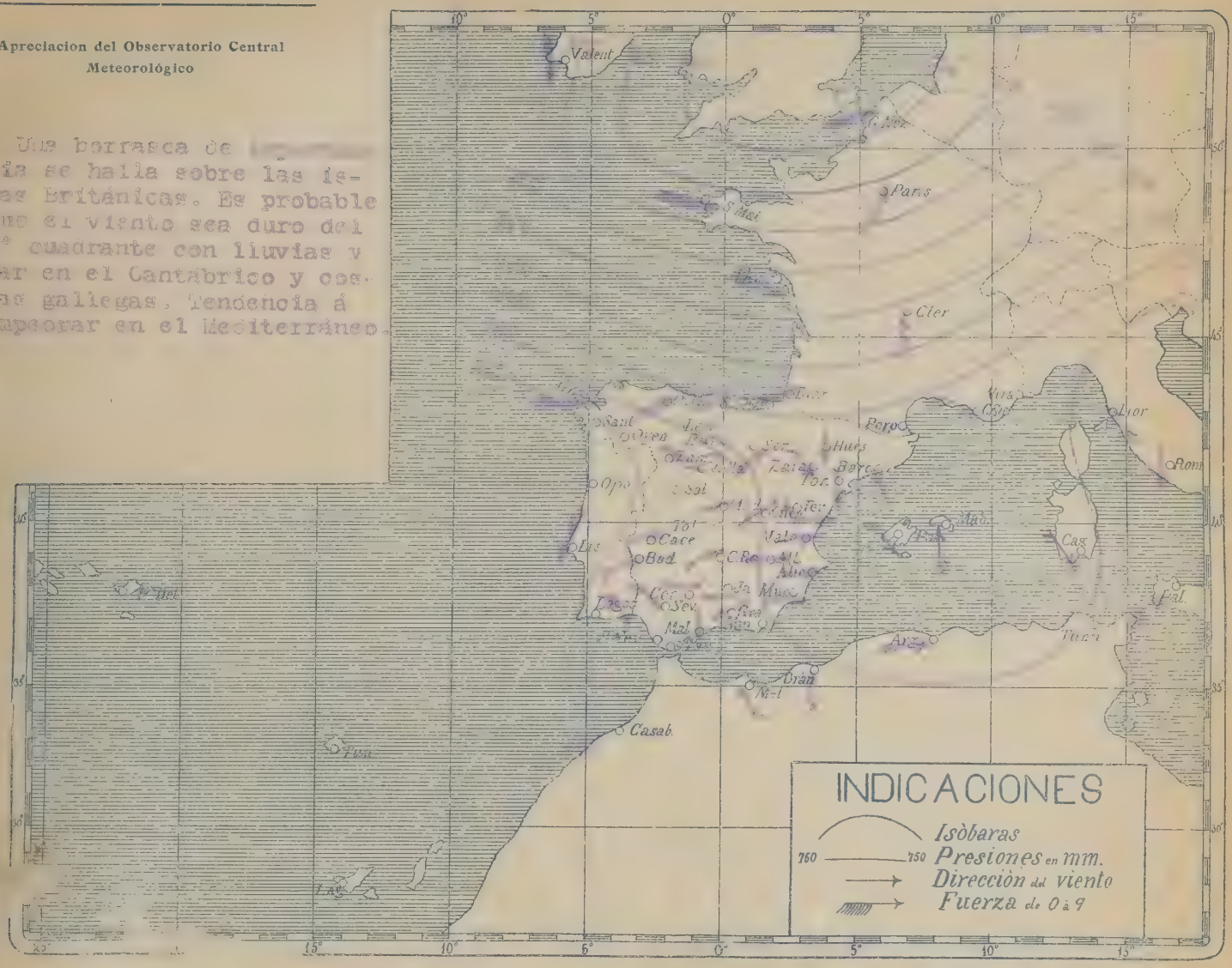

IMP. J. VILA SERRA.—VALENCIA

AÑO II NÚM. [illegible]

CATEGORÍA: [illegible] RÉGIMEN [illegible]

AMPLI[illegible]

[illegible]

[illegible] apare[illegible] de la [illegible] del NW. y [illegible] ga á colocarse [illegible] rítima).

Temperaturas regionales. Máxima: 25° Murcia [illegible] 10° y 12°.

AVISOS MARITIMOS: Vientos fuertes del W [illegible] el tiempo con vientos del W. hacia los cuad[illegible]

SERVICIO ESPECIAL METEOROLÓGICO (por telégrafo) EN VALENCIA

MAPA *con la distribución de presiones y los vientos á las 8 de la mañana del* [illegible]

Apreciacion del Observatorio Central Meteorológico

[illegible] hacia el centro de [illegible] la importante borrasca de las islas Británicas. Hay en el golfo de Génova un centro borrascoso tambien importante. Son probables los vientos fuertes de la [illegible] del Oeste en todas nuestras costas y que [illegible] el mal estado del mar.

IMP. · VILA SERRA · VALENCIA

AÑO II NÚM. [illegible]

CATEGORÍA: N. (Norte).

RÉGIMEN

AMPLIACIÓN

[illegible] que [illegible] ayer al Norte de Franci[illegible] de [illegible] superior (Niza 746.1 m/m), aunque persi[illegible]

[illegible] el prin[illegible] al [illegible] muy p[illegible] por de [illegible], al men[illegible]

[illegible] Vientos f[illegible]

[illegible]

SERVICIO ESPECIAL METEOROLÓGICO (por telégrafo) EN VALENCIA

MAPA *con la distribución de presiones y los vientos á las 8 de la mañana del* 23 Oct

Apreciacion del Observatorio Central Meteorológico

Una nueva borrasca se halla al Occidente [illegible] probable que el [illegible]

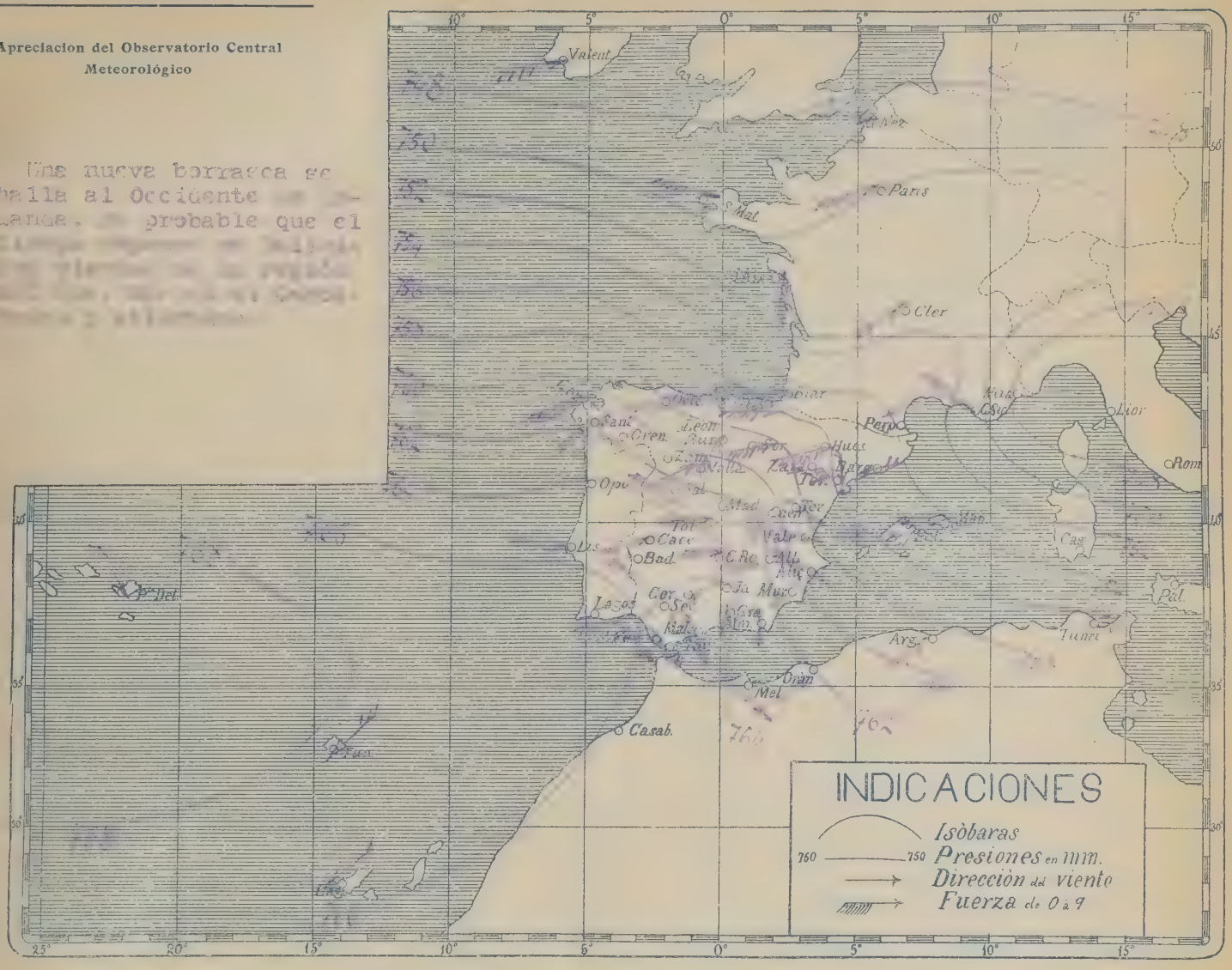

AÑO II NÚM. 661.

CATEGORÍA: [illegible] RÉGIMEN [illegible]

AMPLIACIÓN

IMP. J. VILA SERRA.—VALENCIA

SERVICIO ESPECIAL METEOROLÓGICO (por telégrafo) EN VALENCIA

MAPA *con la distribución de presiones y los vientos á las 8 de la mañana del*

Apreciacion del Observatorio Central Meteorológico

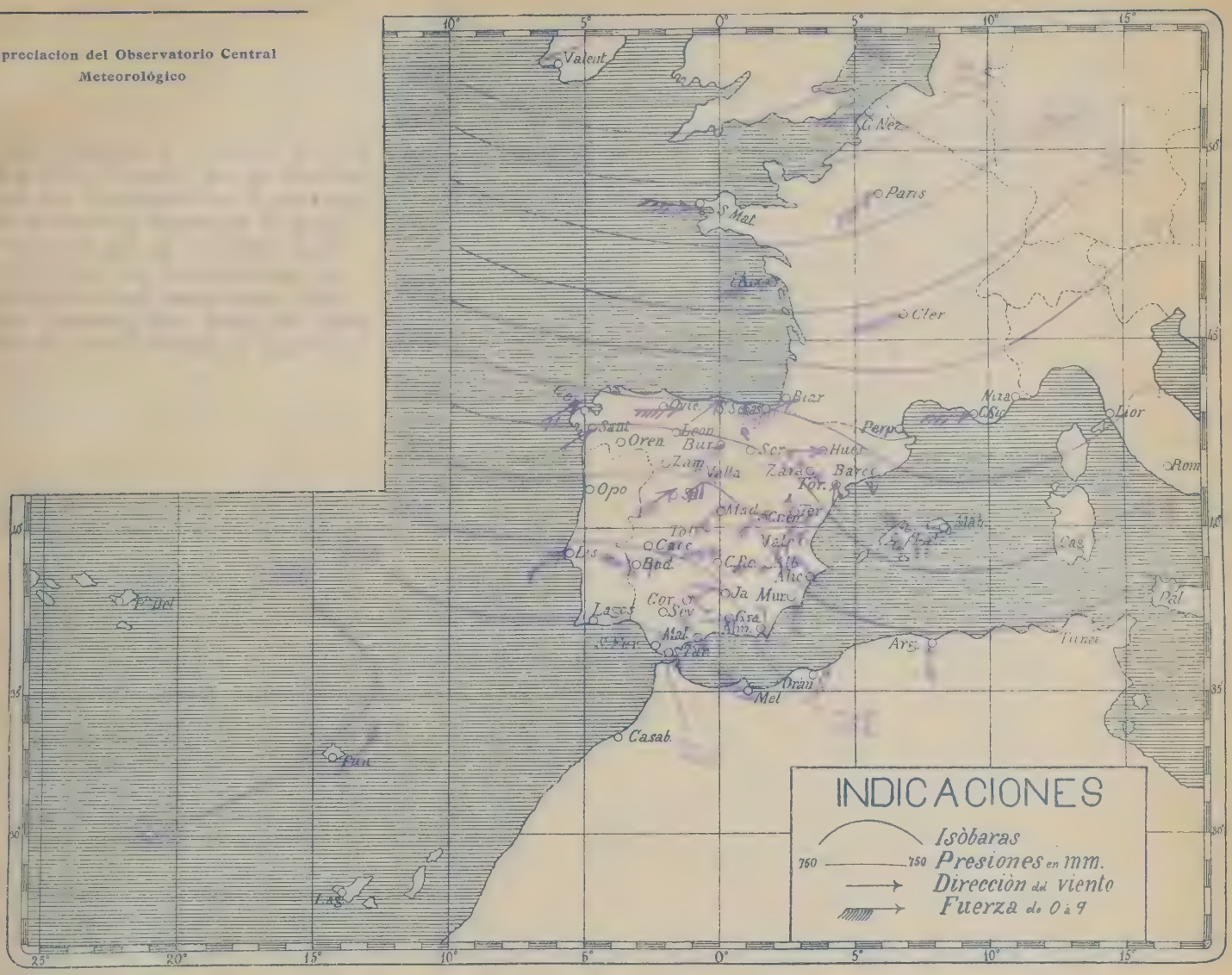

IMP. J. VILA SERRA. -VALENCIA

AÑO II NÚM. .....

CATEGORÍA: ..... RÉGIMEN

AMPLIACIÓN

SERVICIO ESPECIAL METEOROLÓGICO (por telégrafo) EN VALENCIA

MAPA *con la distribución de presiones y los vientos á las 8 de la mañana del*

Apreciación del Observatorio Central Meteorológico

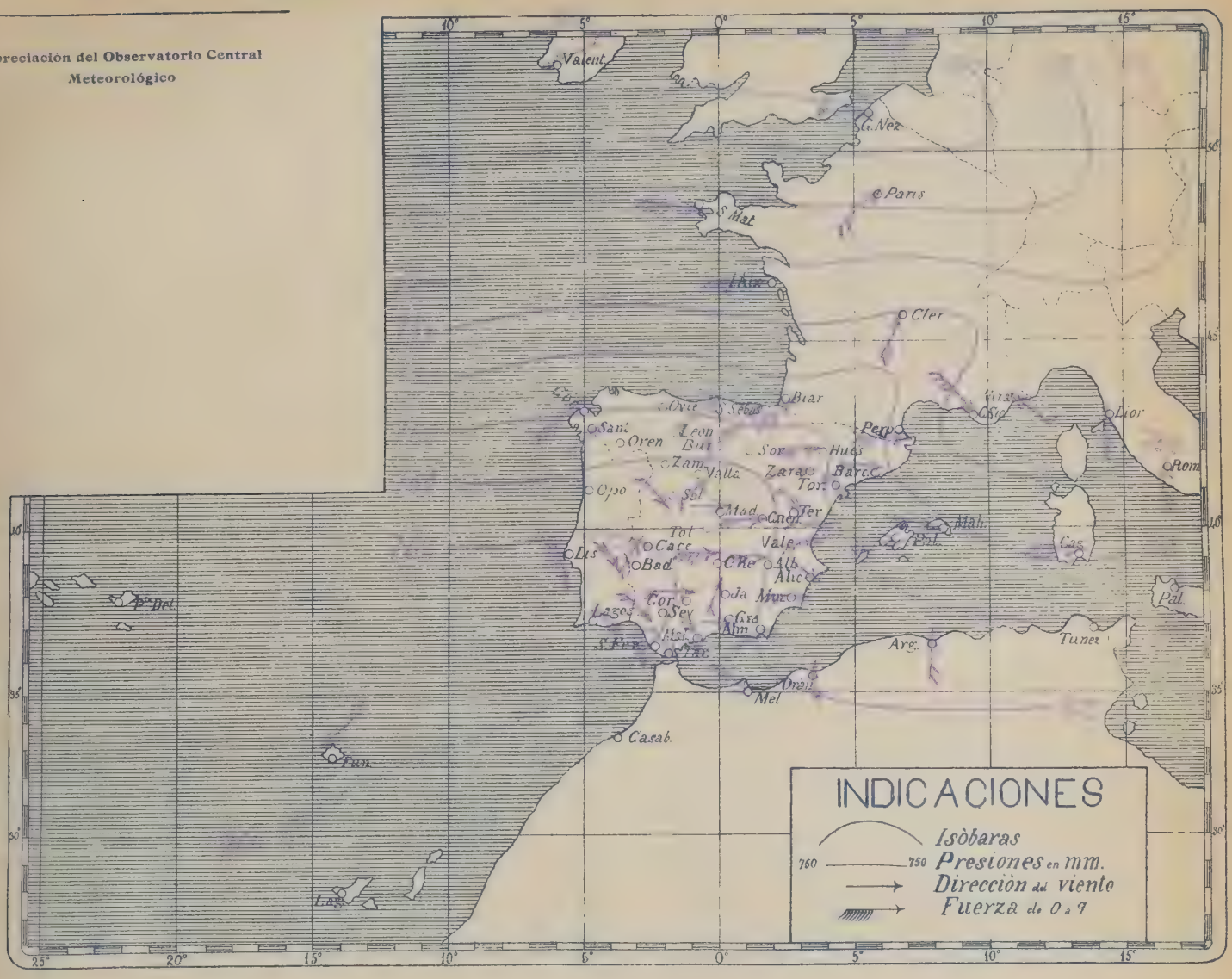

AÑO II NÚM.

CATEGORÍA: [illegible] RÉGIMEN [illegible]

AMPLIACIÓN

[illegible]

[illegible]

IMP. J. VILA SERRA. - VALENCIA

SERVICIO ESPECIAL METEOROLÓGICO (por telégrafo) EN VALENCIA

MAPA *con la distribución de presiones y los vientos á las 8 de la mañana del*

Apreciación del Observatorio Central Meteorológico

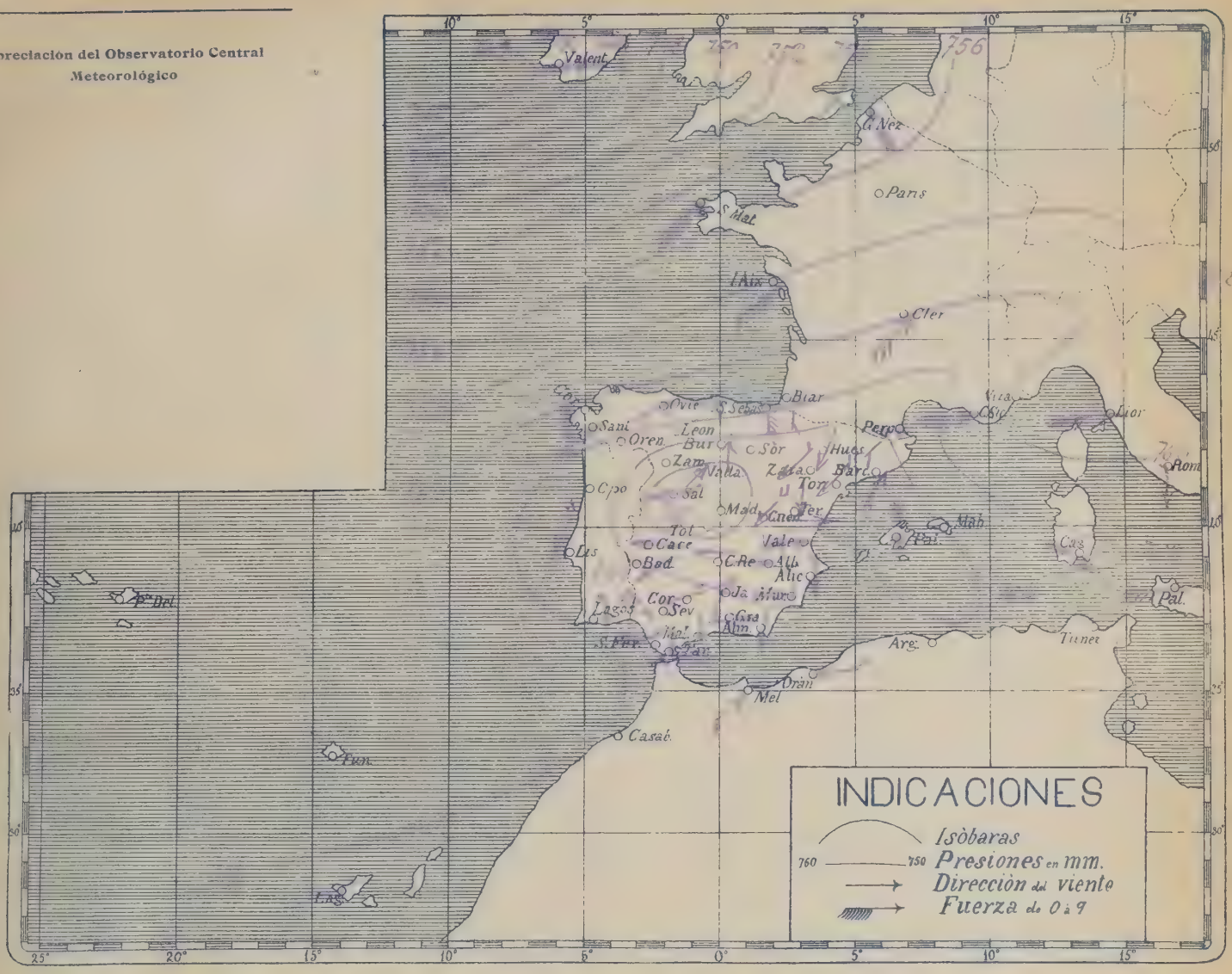

IMP. J. VILA SERRA.—VALENCIA

AÑO II NÚM.

CATEGORÍA: (Tercera)

RÉGIMEN

AMPLIACIÓN

SERVICIO ESPECIAL METEOROLÓGICO (por telégrafo) EN VALENCIA

MAPA *con la distribución de presiones y los vientos á las 8 de la mañana del*

Apreciación del Observatorio Central Meteorológico

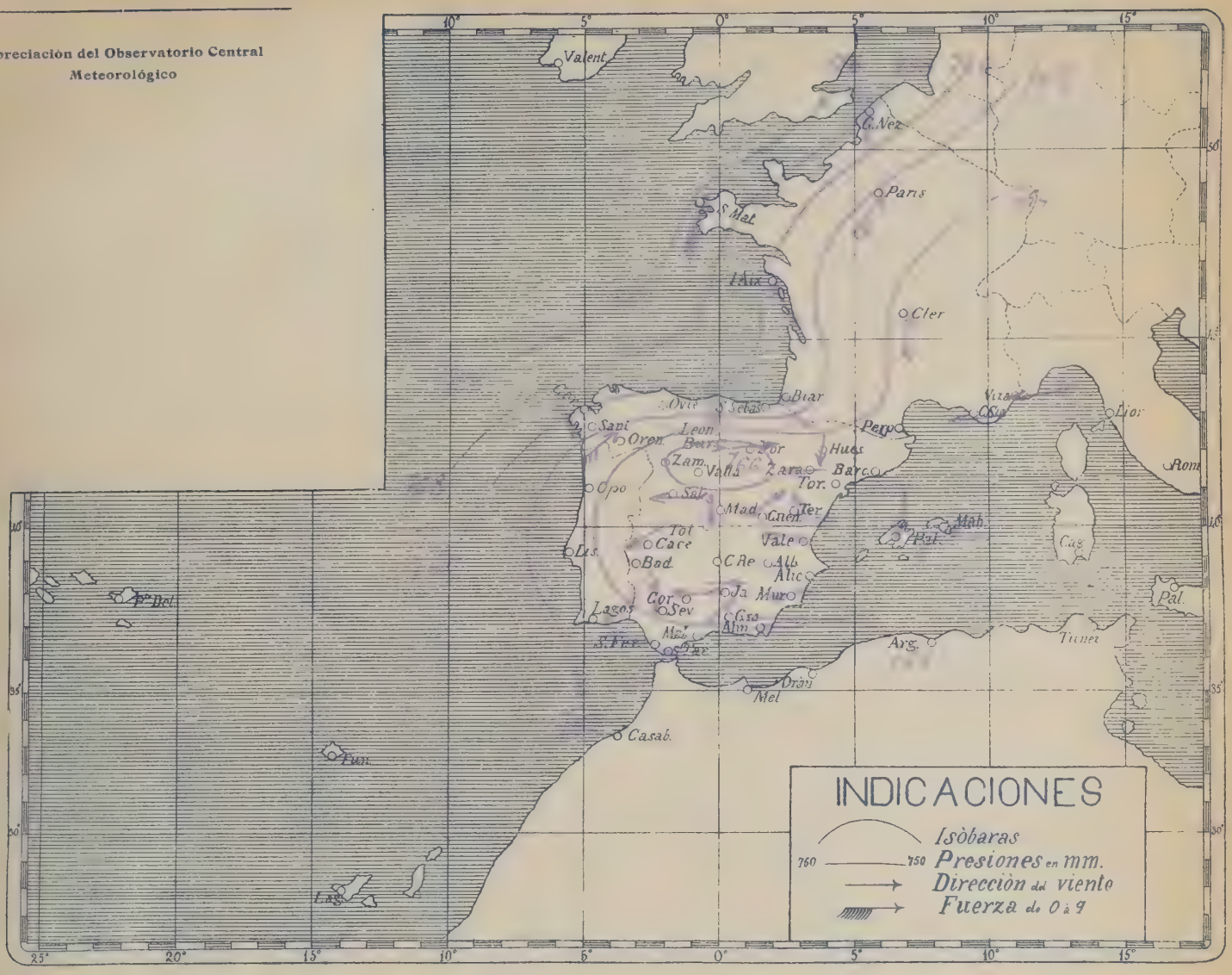

IMP. J. VILA SERRA. VALENCIA

AÑO II NÚM. 665

CATEGORÍA: E. en S. (Equilibrio en Sud). RÉGIMEN

AMPLIACIÓN

SERVICIO ESPECIAL METEOROLÓGICO (por telégrafo) EN VALENCIA

MAPA *con la distribución de presiones y los vientos á las 8 de la mañana del* [illegible]

Apreciación del Observatorio Central Meteorológico

[illegible]

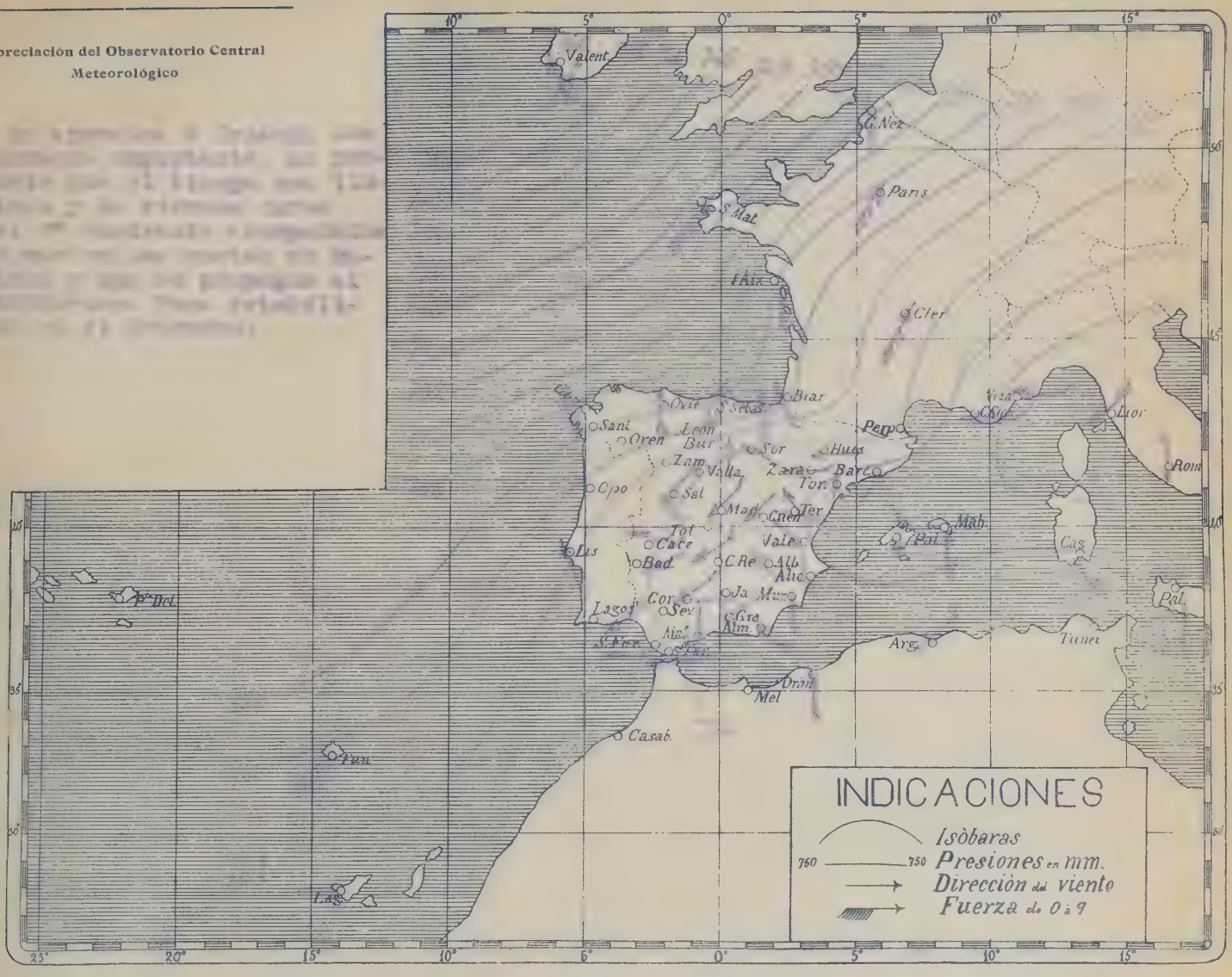

AÑO II NÚM. 666.

CATEGORÍA: S. (Sud) RÉGIMEN

AMPLIACION

[illegible] nuestra Península hasta [illegible] ísima y profunda bor[illegible] del Sud y temperatura elevada. Las presiones más altas se extienden desd[illegible]

[illegible]

[illegible]

AVISOS MARITIMOS: Vientos al Sud en todas [illegible] y muy fuertes desde el Cantábrico al Canal de la Mancha. Levante moderado en [illegible] Estrecho de Gibraltar. Vientos del 2º [illegible]

[illegible]

IMP. J. VILA SERRA. VALENCIA

SERVICIO ESPECIAL METEOROLÓGICO (por telégrafo) EN VALENCIA

MAPA *con la distribución de presiones y los vientos á las 8 de la mañana del* [illegible]

Apreciación del Observatorio Central Meteorológico

Sobre las islas [illegible]cas se halla el [illegible] la borrasca. Es [illegible] que el tiempo s[illegible] con vien[illegible] región del [illegible] en Galicia. Tiempo lluvi[illegible] con vien[illegible] del 2° cuadrante y ma[illegible]

INDICACIONES

Isòbaras

760 — 750 Presiones en mm.

Direcciòn del viento

Fuerza de 0 á 9

AÑO II NÚM. 667.

CATEGORÍA: S. (Sud). RÉGIMEN

AMPLIACIÓN

[illegible] m/m) y el Mediterráneo superior.

La tendencia es á seguir la Categoria S. (Sud) acusándose más la influencia[illegible] Portugal, Galicia y Extremadura hacia Castilla la Vieja.

Temperaturas regionales: Máxima: 23° Murcia y Alicante. Mínima: 8° Albacete. En Valencia: 20° y 15°.

AVISOS MARITIMOS: Vientos fuertes al [illegible] en el Estrecho de Gibraltar. Vientos [illegible]

SERVICIO ESPECIAL METEOROLÓGICO (por telégrafo) EN VALENCIA

MAPA *con la distribución de presiones y los vientos á las 8 de la mañana del* 30 Octubre 191[illegible]

Apreciación del Observatorio Central Meteorológico

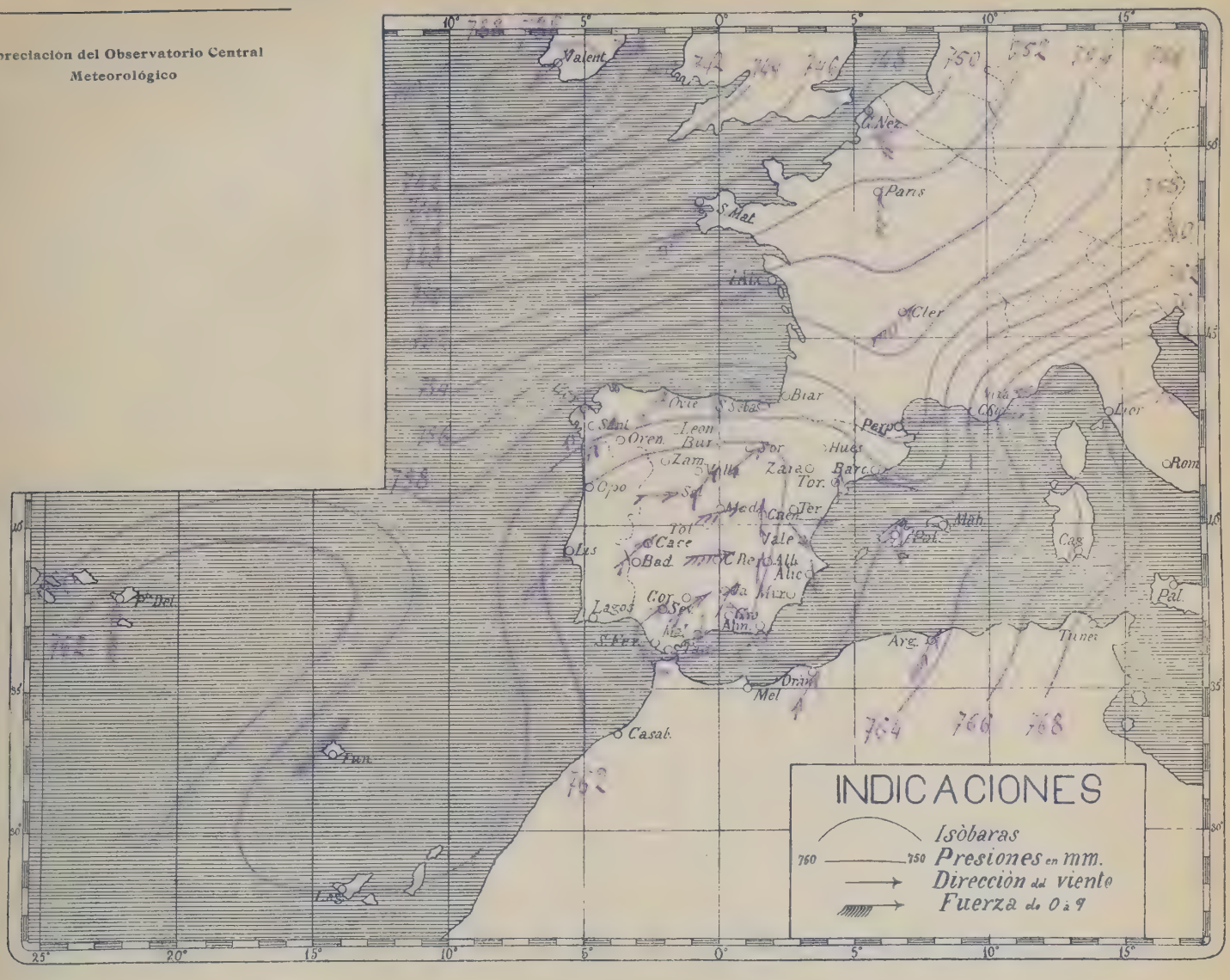

AÑO II NÚM. [illegible].

CATEGORÍA: T. ...(Terral). RÉGIMEN T.-1.

AMPLIACIÓN

Continúa una extensa borrasca tendiendo su centro sobre Inglaterra (Valentia 755.8 m/m) y en general las bajas presiones se extienden cada vez más de los trópicos, en toda su extensión, de nuestro lado Norte. Las presiones más altas se hallan en España (Juán 767.9 m/m) y también hacia Oriente (Túnez 766.2 m/m).

Llueve abundantemente en Galicia, Extremadura, Andalucía y las Baleares; en nuestra región soplan y tienden á seguir los vientos de tierra.

Temperaturas regionales. Máximas: 24° Murcia y Alicante. Mínimas: 7° Alicante. En Valencia: 20° y 14°.

AVISOS MARITIMOS. Vientos fuertes al SW. en las costas atlánticas; para el Levante en el Estrecho de Gibraltar. Vientos al SW. en el Mediterráneo.

2.30 tarde.- YM.

IMP. J. VILA SERRA. VALENCIA

SERVICIO ESPECIAL METEOROLÓGICO (por telégrafo) EN VALENCIA

MAPA *con la distribución de presiones y los vientos á las 8 de la mañana del* 31 Octubre 191

Apreciación del Observatorio Central Meteorológico

[illegible] la borrasca de [illegible] El buen tiempo se extiende por la Peninsula. Es probable que empeore el tiempo en las C[illegible]

AÑO II NÚM. [illegible]

CATEGORÍA: [illegible] RÉGIMEN [illegible]

AMPLIACIÓN

[illegible] ción [illegible]

[illegible] aparición de [illegible] rejada la posibilidad [illegible] el sentido de cesar el [illegible] la M. Marítima. Descenso de temperatura.

Temperaturas regionales. Máxima: 26° Murcia. Mínima: 2° Teruel. En Valen- [illegible]

AVISOS MARITIMOS: Vientos rolando del W. hacia [illegible] vante en el Estrecho de [illegible]ar. Vientos al N. en el Mediterraneo.

[illegible]

LIBRARY
NOV 18 1912
Weather Bureau

SERVICIO ESPECIAL METEOROLÓGICO (por telégrafo) EN VALENCIA

MAPA *con la distribución de presiones y los vientos á las 8 de la mañana del*

Apreciación del Observatorio Central Meteorológico

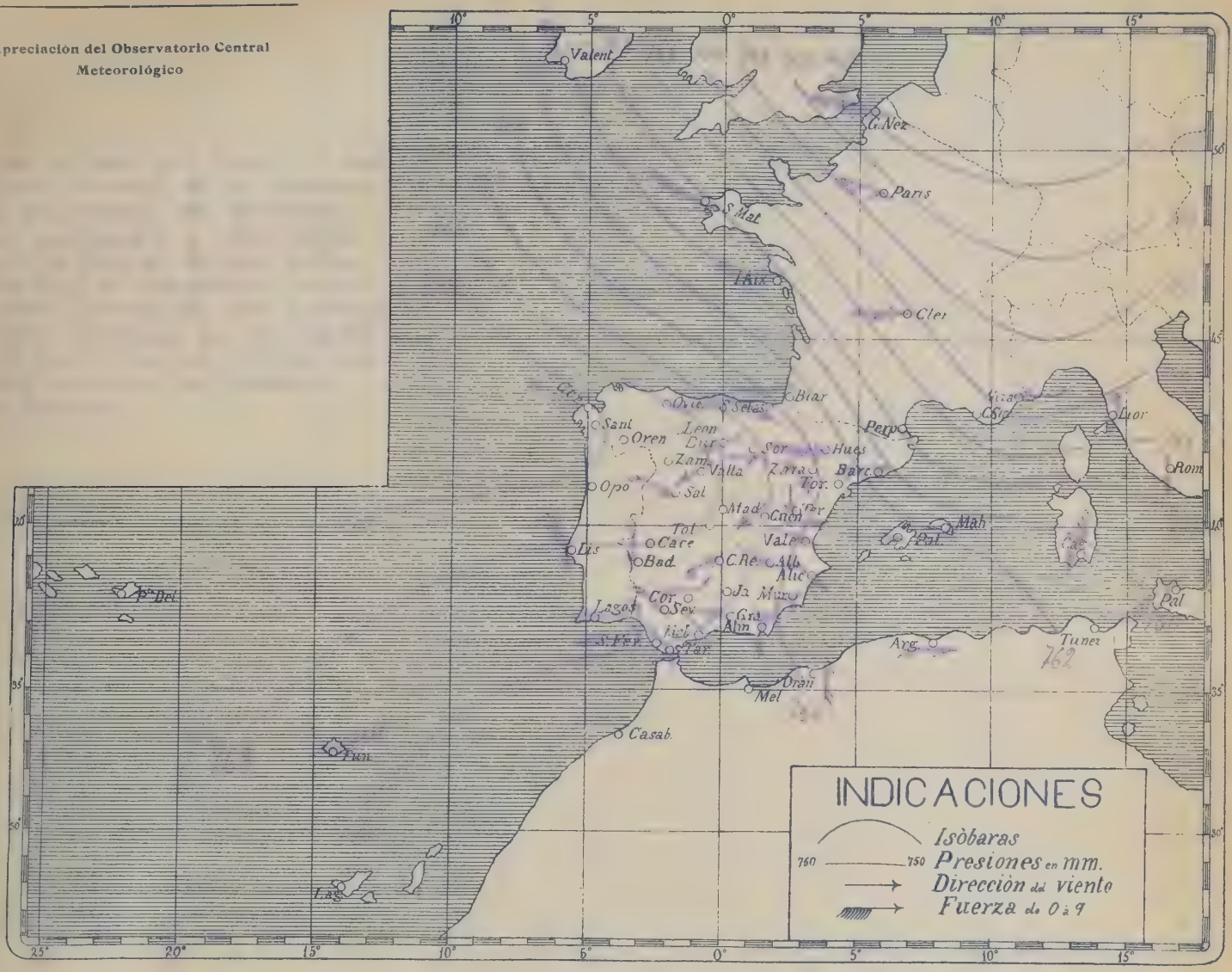

AÑO II NÚM. [illegible]

CATEGORÍA: [illegible]

RÉGIMEN

AMPLIACIÓN

SERVICIO ESPECIAL METEOROLÓGICO (por telégrafo) EN VALENCIA

MAPA *con la distribución de presiones y los vientos á las 8 de la mañana del* 2 Febrero 1918.

Apreciación del Observatorio Central Meteorológico

Continúa el buen tiempo por todas nuestras costas.

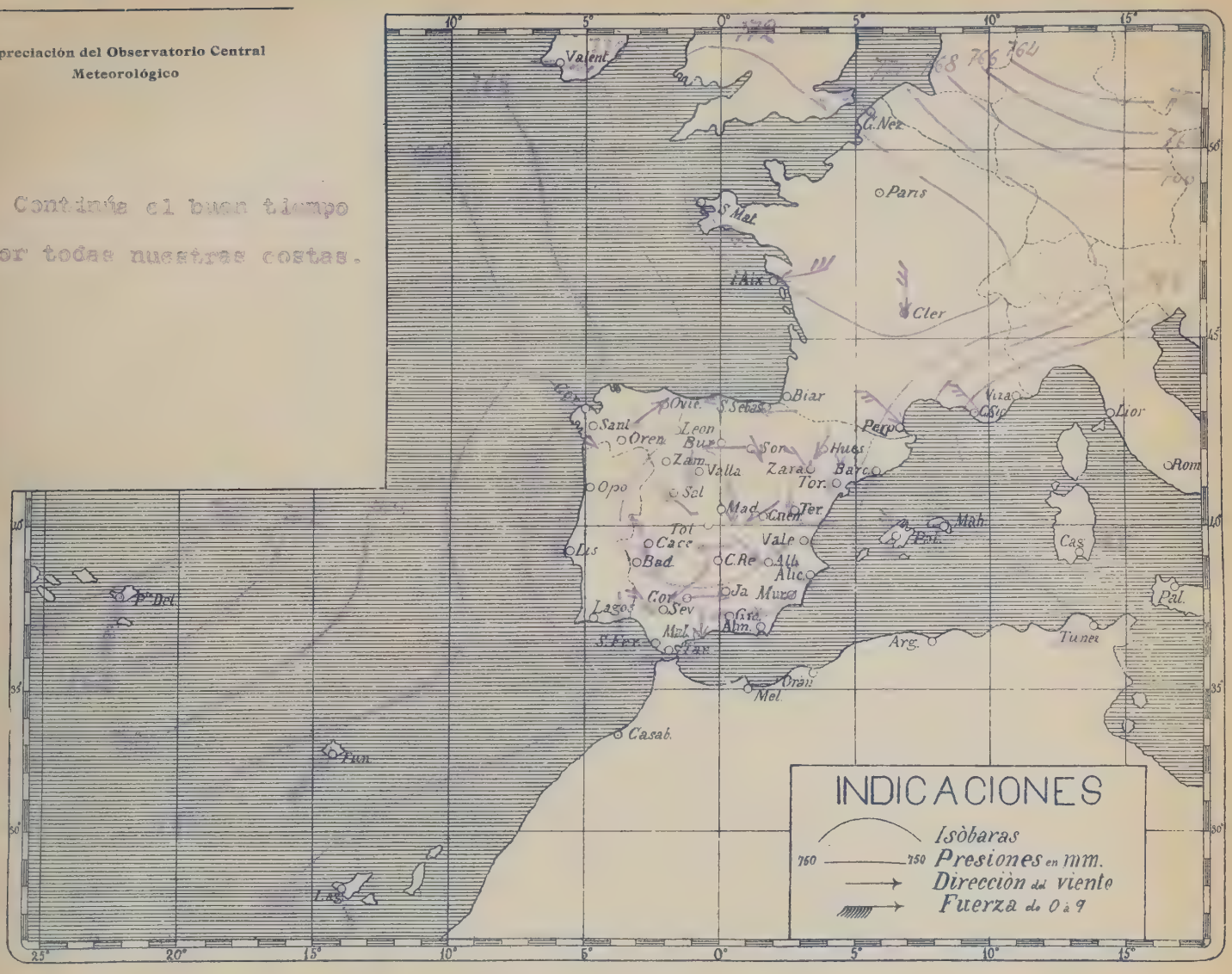

AÑO II NÚM. 671.

CATEGORÍA: E. (Equilibrio atmosférico) RÉGIMEN

AMPLIACIÓN

SERVICIO ESPECIAL METEOROLÓGICO (por telégrafo) EN VALENCIA

MAPA *con la distribución de presiones y los vientos á las 8 de la mañana del*

Apreciación del Observatorio Central Meteorológico

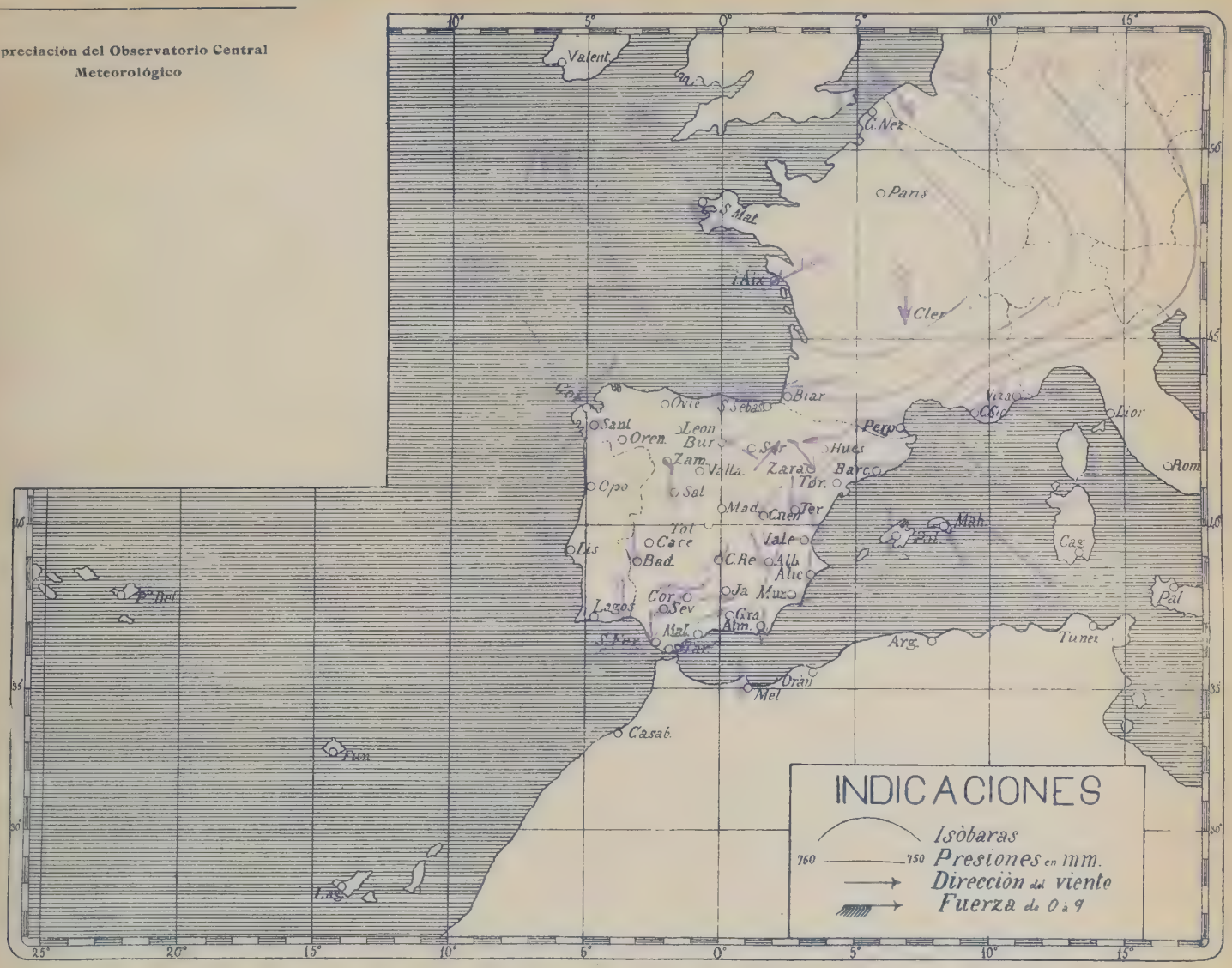

AÑO II NÚM. [illegible]

CATEGORÍA: [illegible] RÉGIMEN

AMPLIACIÓN

SERVICIO ESPECIAL METEOROLÓGICO (por telégrafo) EN VALENCIA

MAPA *con la distribución de presiones y los vientos á las 8 de la mañana del*

Apreciacion del Observatorio Central Meteorológico

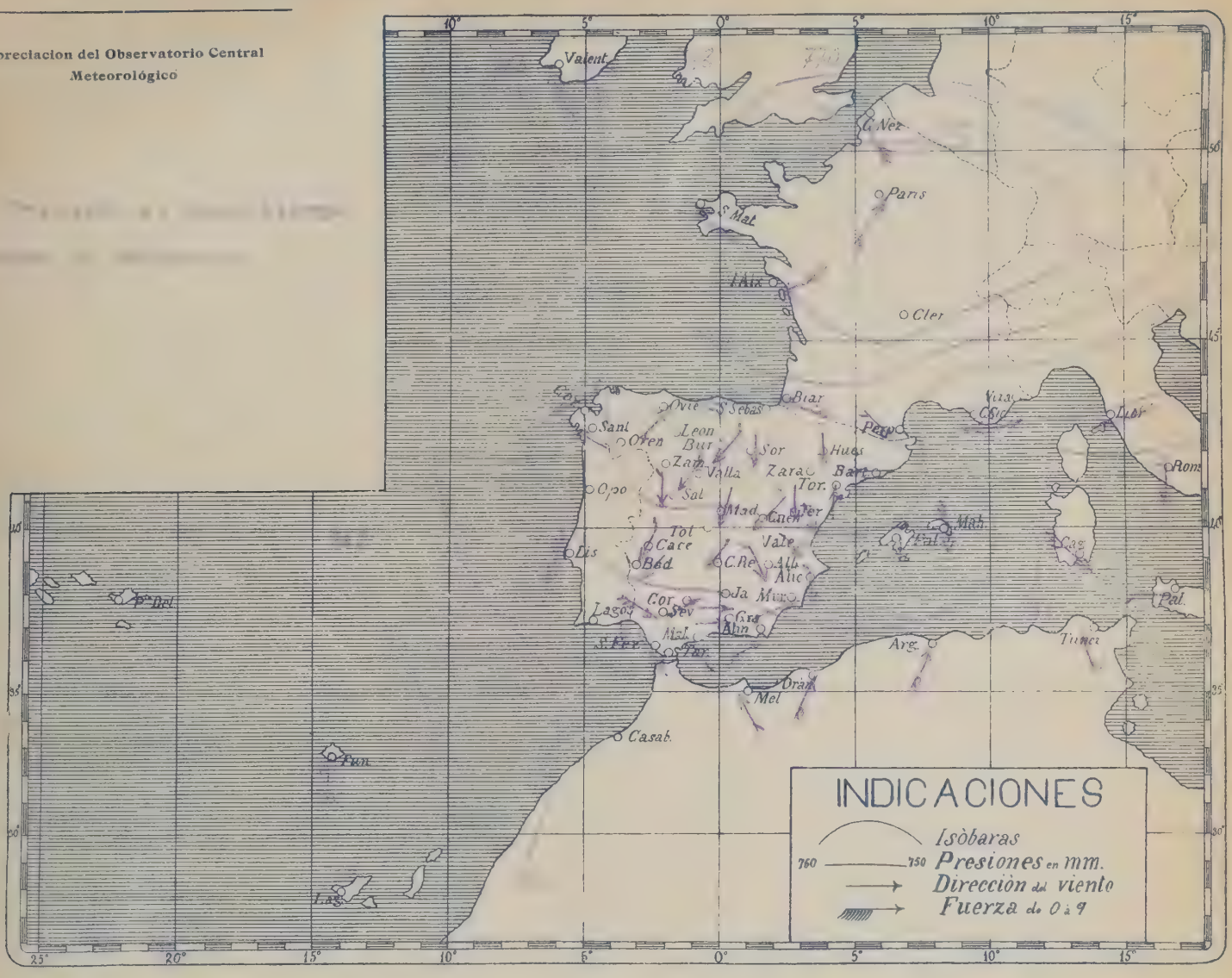

AÑO II NÚM. .....673.

CATEGORÍA: RÉGIMEN

AMPLIACION

SERVICIO ESPECIAL METEOROLÓGICO (por telégrafo) EN VALENCIA

MAPA *con la distribución de presiones y los vientos á las 8 de la mañana del*

Apreciación del Observatorio Central Meteorológico

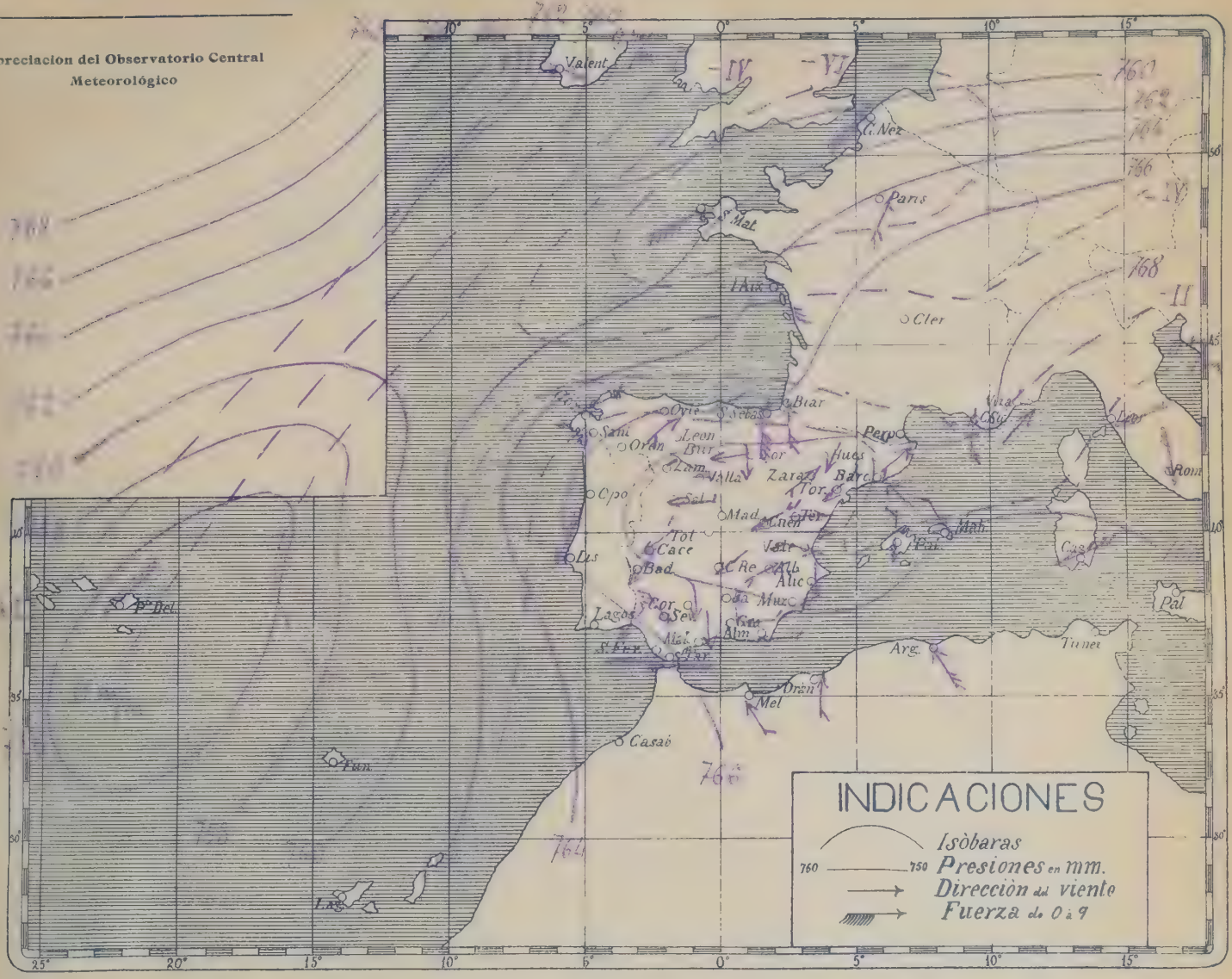

AÑO II NÚM.

CATEGORÍA: RÉGIMEN

AMPLIACIÓN

Ha desaparecido de nuestro lado Norte el área de [illegible] Península (Madrid 769.4 m/m), el Mediterráneo [illegible] en los parajes que ocupa, por una parte [illegible] una de ellas sobre Inglaterra y otra [illegible] depresiones está cerrado en toda la [illegible] vientes del NE.

La situación atmosférica está profundamente perturbada [illegible] que reincida con mayor violencia la [illegible], y por [illegible] sobrevengan lluvias en Levante. En [illegible] Tortosa, 1.5 en Valencia y 4.2 en Burjasot.

Temperaturas regionales. Máxima: 22° Teruel. Mínima: 5° Teruel. En Valencia: 18° y 12°.

AVISOS MARITIMOS: Se ha entablado pero tiende á debilitarse y á cesar el [illegible] en el Estrecho de Gibraltar. Empieza á darse el riesgo [illegible]

SERVICIO ESPECIAL METEOROLÓGICO (por telégrafo) EN VALENCIA

MAPA *con la distribución de presiones y los vientos á las 8 de la mañana del* 6 Nobre [illegible]

Apreciación del Observatorio Central Meteorológico

[illegible]

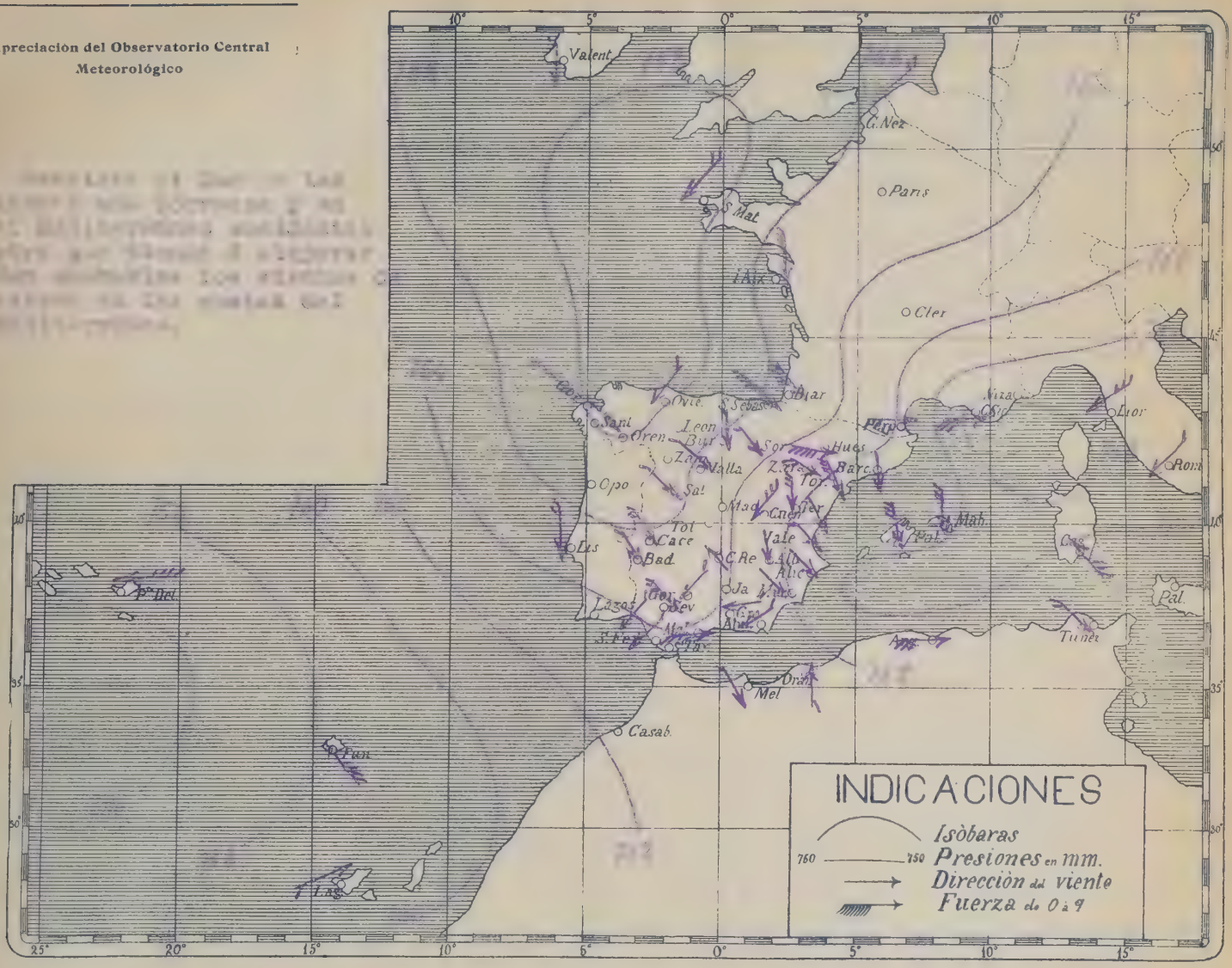

AÑO II NÚM. 675.

CATEGORÍA: N. M. (Entre Norte y Marítima) RÉGIMEN

AMPLIACIÓN

Se ha producido un importante ascenso barométrico á nuestro l[illegible] bleciéndose en dichas latitudes altas presiones. La mayor se regi[illegible] taña francesa (Saint Mathieu 768.2 m/m). La depresión [illegible] golfos de León y Génova (Cabo Sicié [illegible] m/m) desde donde presenta un[illegible] ción secundaria hacia el Sud de las Baleares. [illegible] (Punta Delgada 756.2 m/m) dilatándose hasta las islas de [illegible]

[illegible] m/m de lluvia en Valencia, [illegible] Albacete y 1 en Alicante, Castellón y Tortosa, merced al desenv[illegible] vo del régimen T.V. ayer señalado. La tendencia es á que se perf[illegible] goría M. (Marítima) con probabilidades de nuevas y más abu[illegible] te.

Temperaturas regionales. Máxima: 25° Murcia. Mínim[illegible] 20° y 13°.

AVISOS MARITIMOS: Ha cesado el Levante en el Est[illegible] vireda brusca de vientos al N. en el Cantábrico y Mediterráneo. S[illegible] los cuadrantes del N [illegible]

[illegible]

IMP. J. VILA SERRA. - VALENCIA

SERVICIO ESPECIAL METEOROLÓGICO (por telégrafo) EN VALENCIA

MAPA *con la distribución de presiones y los vientos á las 8 de la mañana del*

Apreciación del Observatorio Central Meteorológico

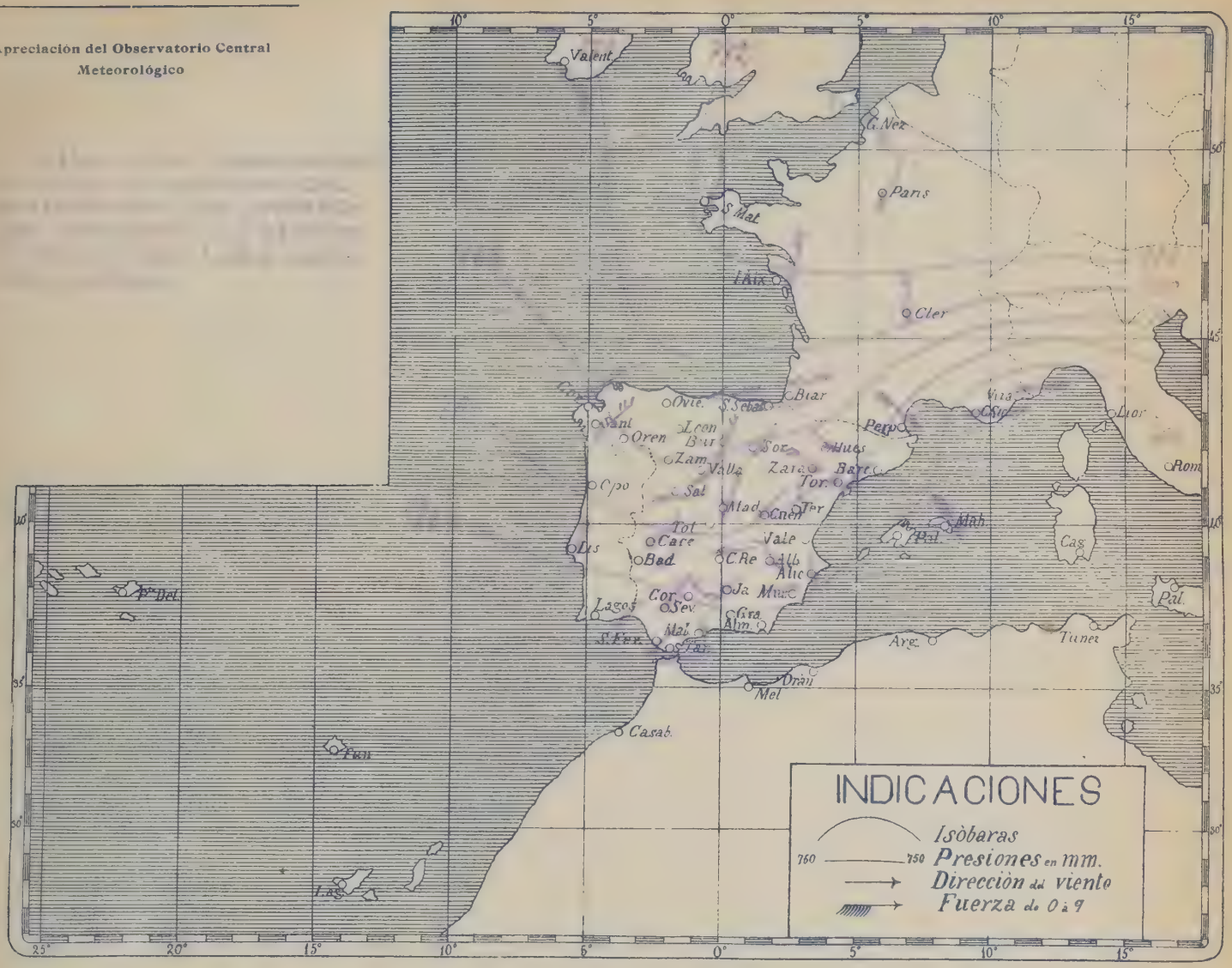

AÑO II NÚM. [illegible]

CATEGORÍA: RÉGIMEN

AMPLIACION

IMP. J. VILA SERRA. - VALENCIA

SERVICIO ESPECIAL METEOROLÓGICO (por telégrafo) EN VALENCIA

MAPA *con la distribución de presiones y los vientos á las 8 de la mañana del*

Apreciacion del Observatorio Central Meteorológico

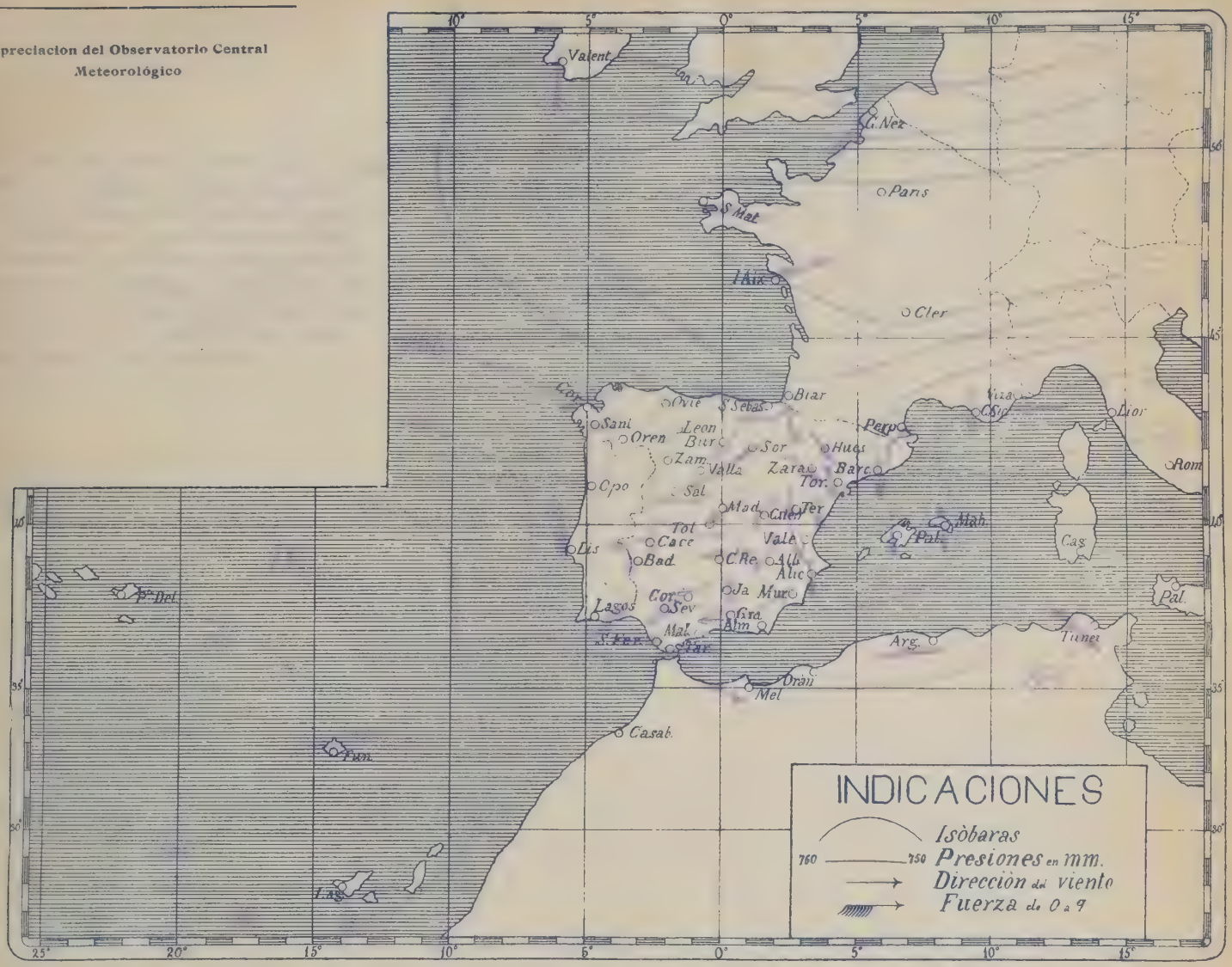

AÑO II NÚM.

CATEGORÍA: RÉGIMEN

AMPLIACIÓN

SERVICIO ESPECIAL METEOROLÓGICO (por telégrafo) EN VALENCIA

MAPA *con la distribución de presiones y los vientos á las 8 de la mañana del*

Apreciación del Observatorio Central Meteorológico

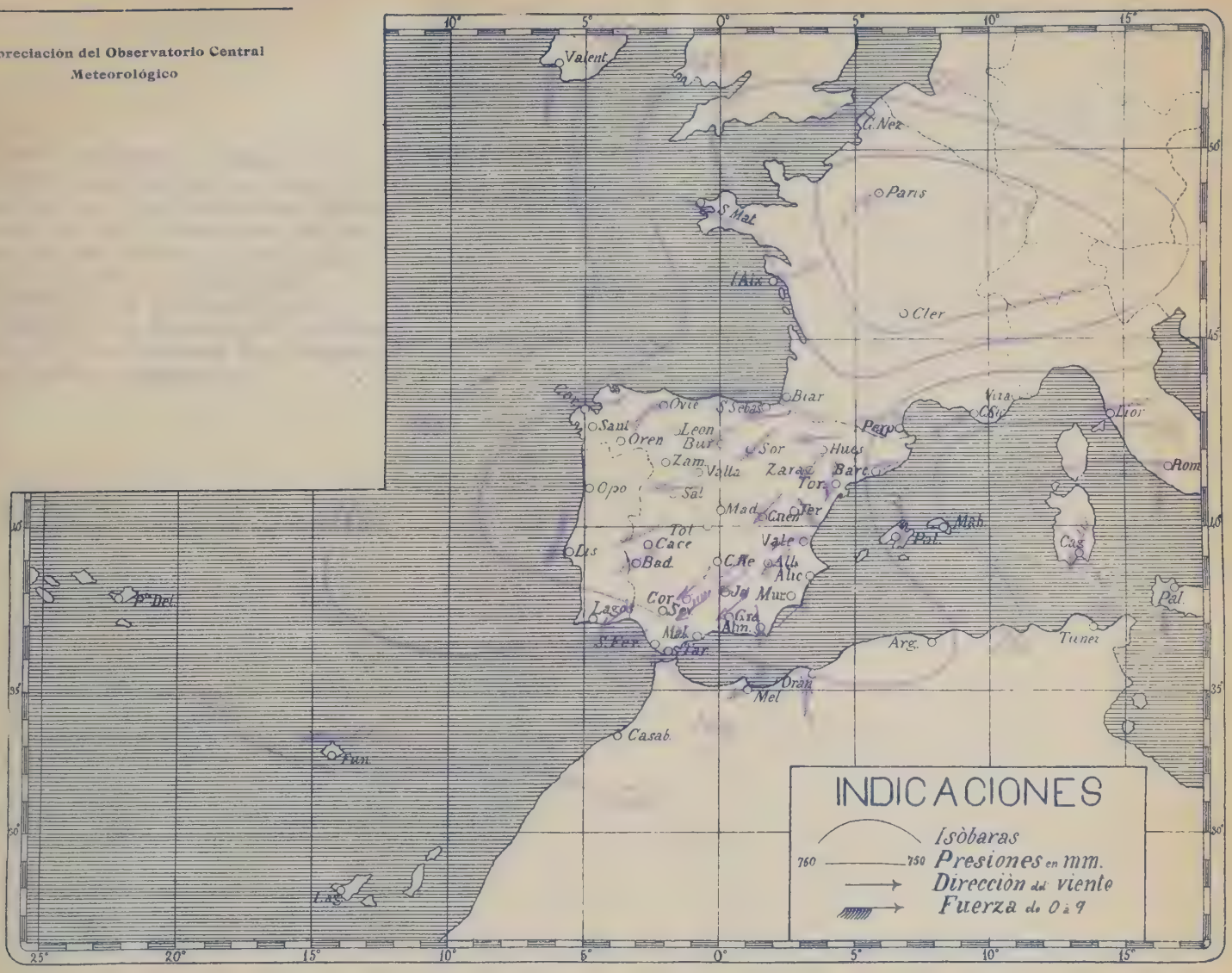

AÑO II NÚM. 673

CATEGORÍA: E. (Equilibrio Atmosférico) RÉGIMEN

AMPLIACION

IMP. J. VILA SERRA. VALENCIA

SERVICIO ESPECIAL METEOROLÓGICO (por telégrafo) EN VALENCIA

MAPA *con la distribución de presiones y los vientos á las 8 de la mañana del* [illegible]

Apreciación del Observatorio Central Meteorológico

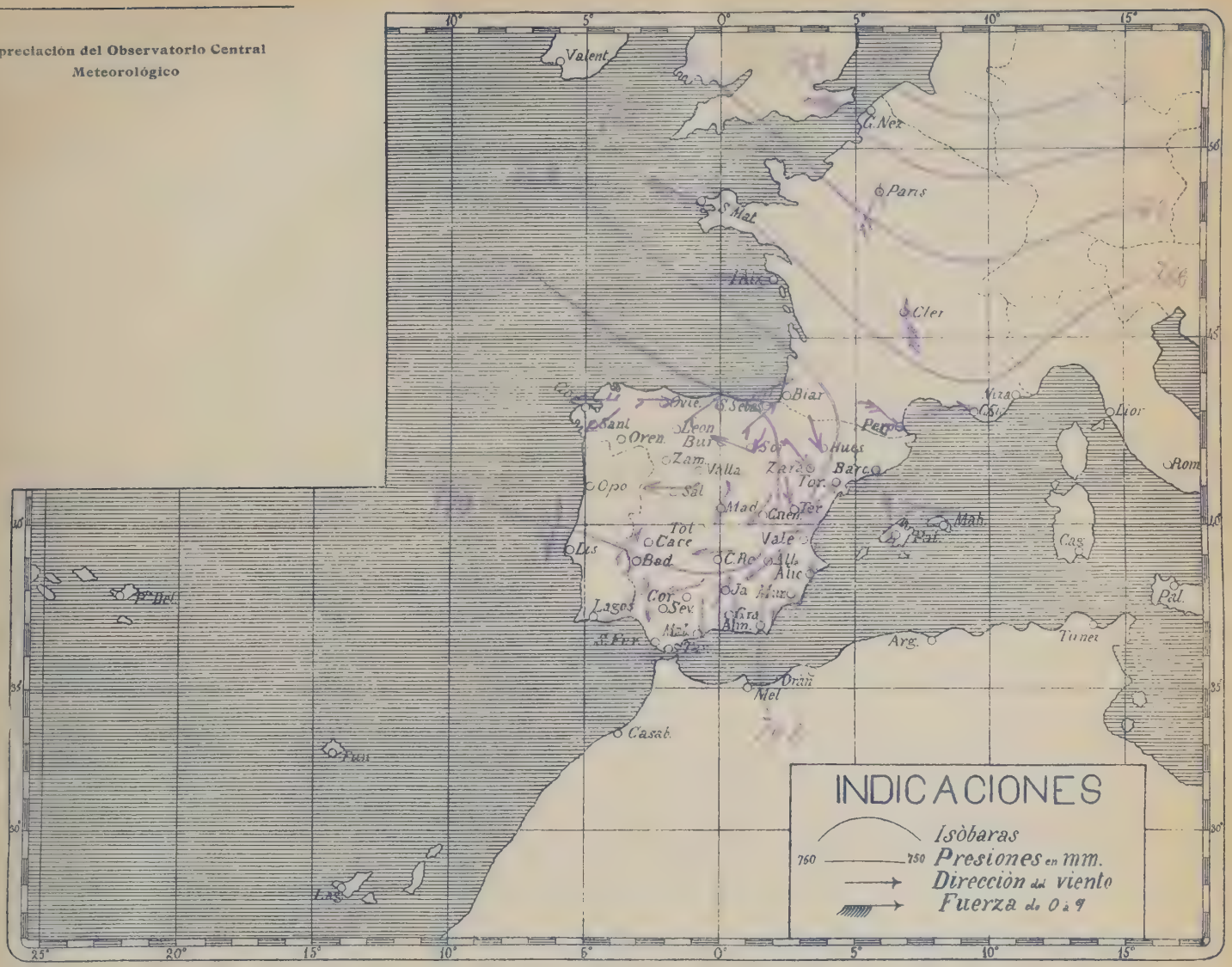

AÑO II NÚM. [illegible]

CATEGORÍA: [illegible] RÉGIMEN

AMPLIACIÓN

IMP. J. VILA SERRA. VALENCIA

SERVICIO ESPECIAL METEOROLÓGICO (por telégrafo) EN VALENCIA

MAPA *con la distribución de presiones y los vientos á las 8 de la mañana del* 11 1º Nbre

Apreciación del Observatorio Central Meteorológico

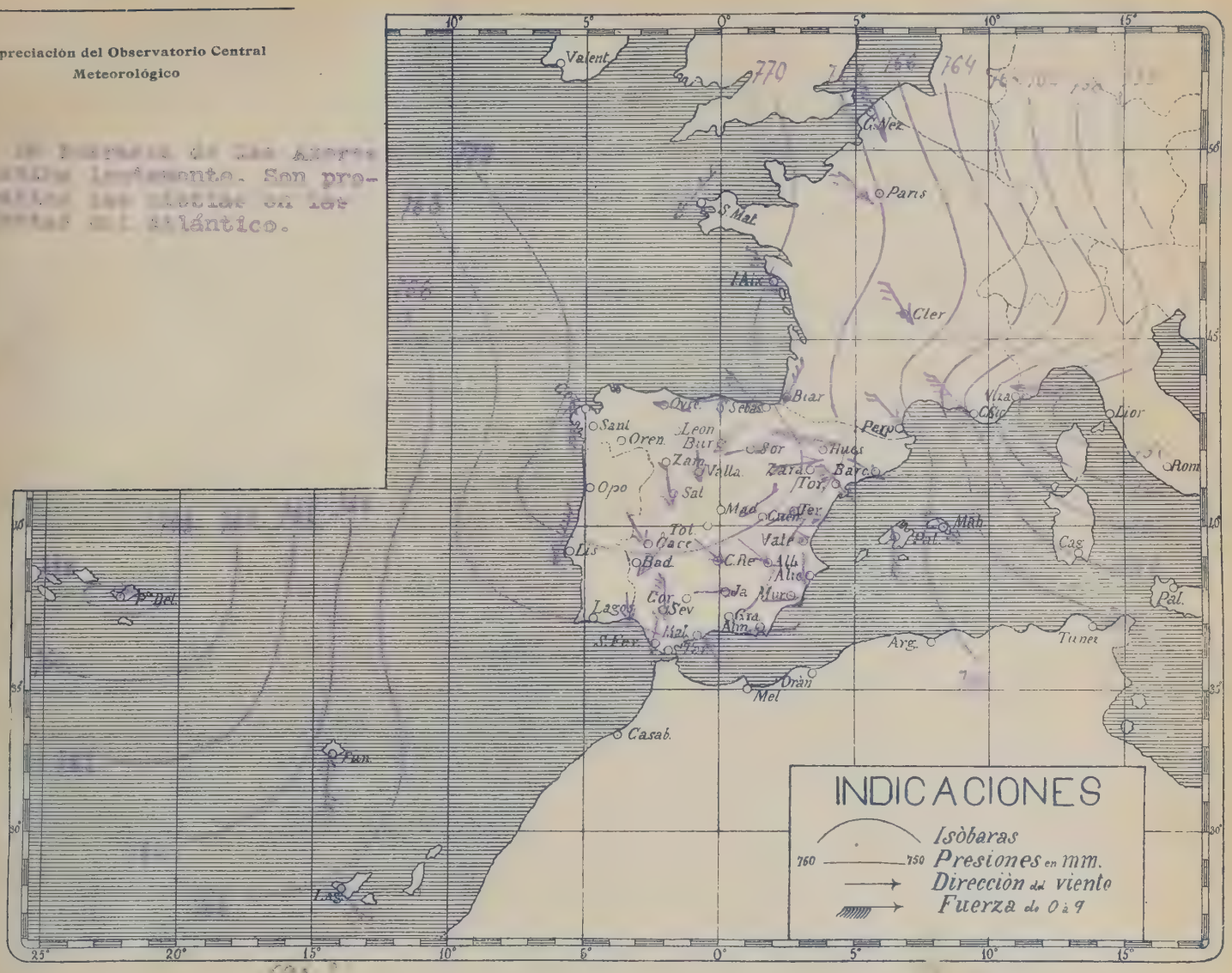

AÑO II NÚM. 570

CATEGORÍA: RÉGIMEN

AMPLIACIÓN

SERVICIO ESPECIAL METEOROLÓGICO (por telégrafo) EN VALENCIA

MAPA *con la distribución de presiones y los vientos á las 8 de la mañana del* 18 Mar

Apreciación del Observatorio Central Meteorológico

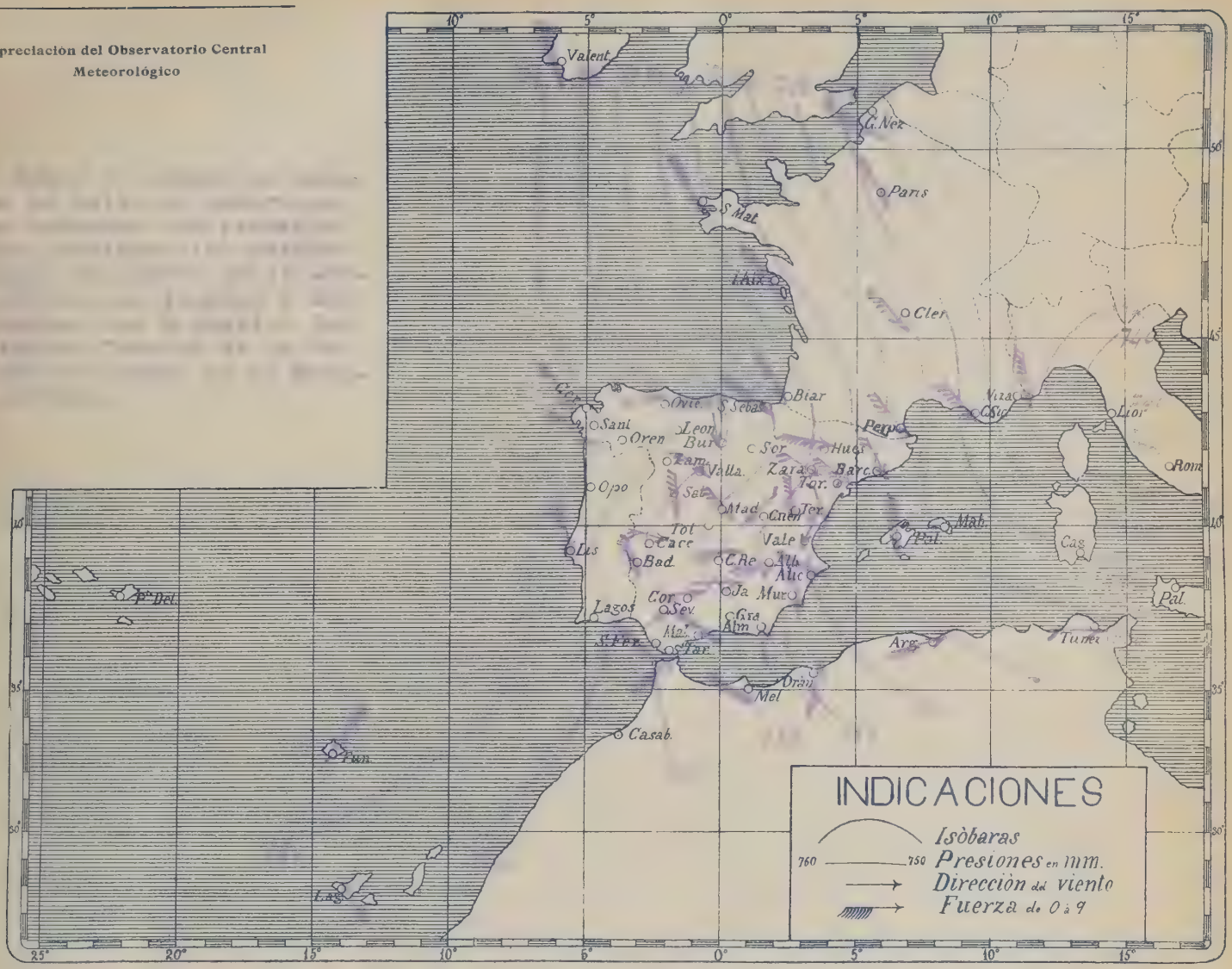

Año II Núm. 68

CATEGORÍA: N.... (Norte) RÉGIMEN

AMPLIACIÓN

IMP. J. VILA SEPRA. VALENCIA

SERVICIO ESPECIAL METEOROLÓGICO (por telégrafo) EN VALENCIA

MAPA *con la distribución de presiones y los vientos á las 8 de la mañana del*

Apreciacion del Observatorio Central Meteorológico

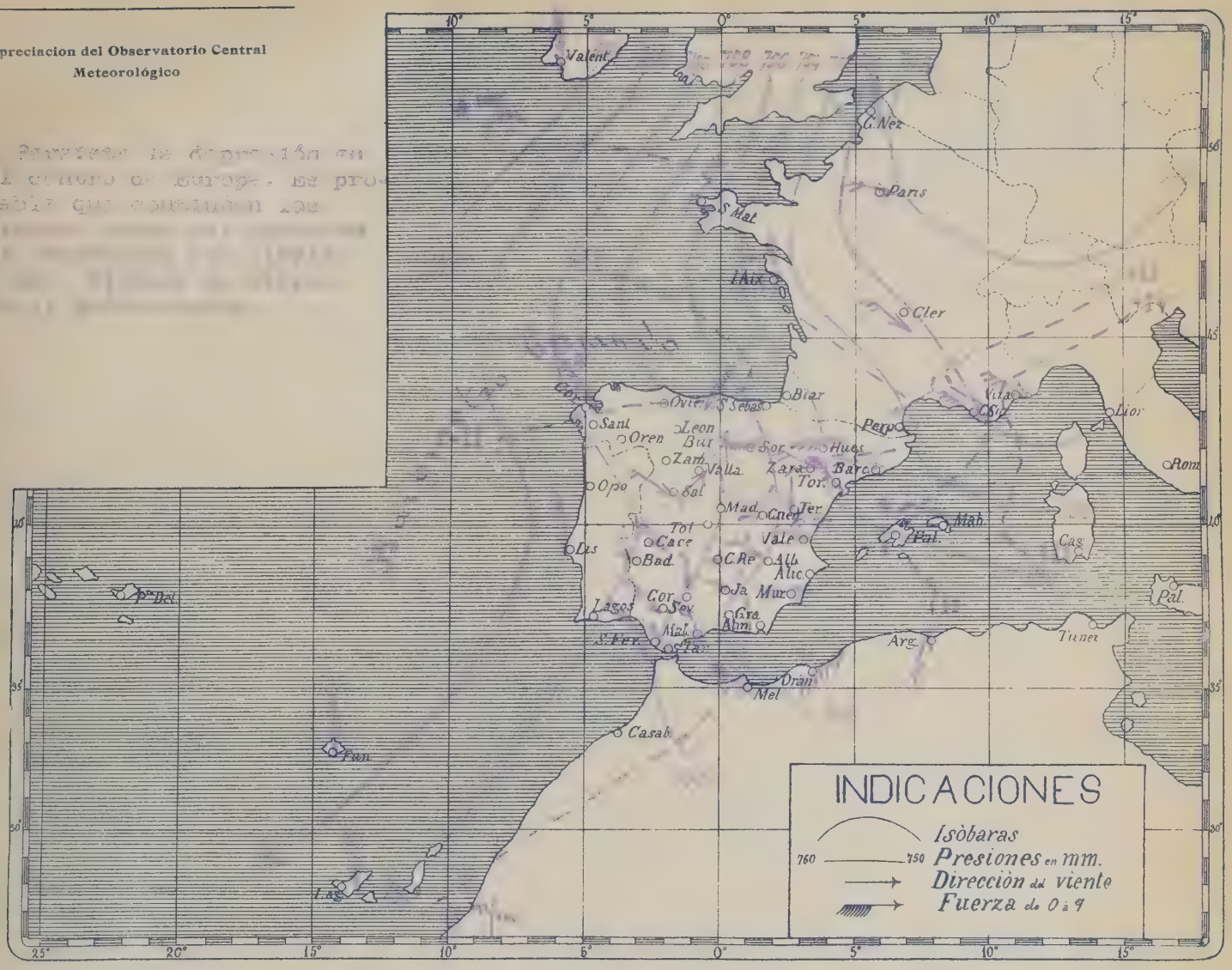

Año II Núm. 662.

CATEGORÍA: N..... (Norte) RÉGIMEN

AMPLIACIÓN

SERVICIO ESPECIAL METEOROLÓGICO (por telégrafo) EN VALENCIA

MAPA *con la distribución de presiones y los vientos á las 8 de la mañana del*

Apreciación del Observatorio Central Meteorológico

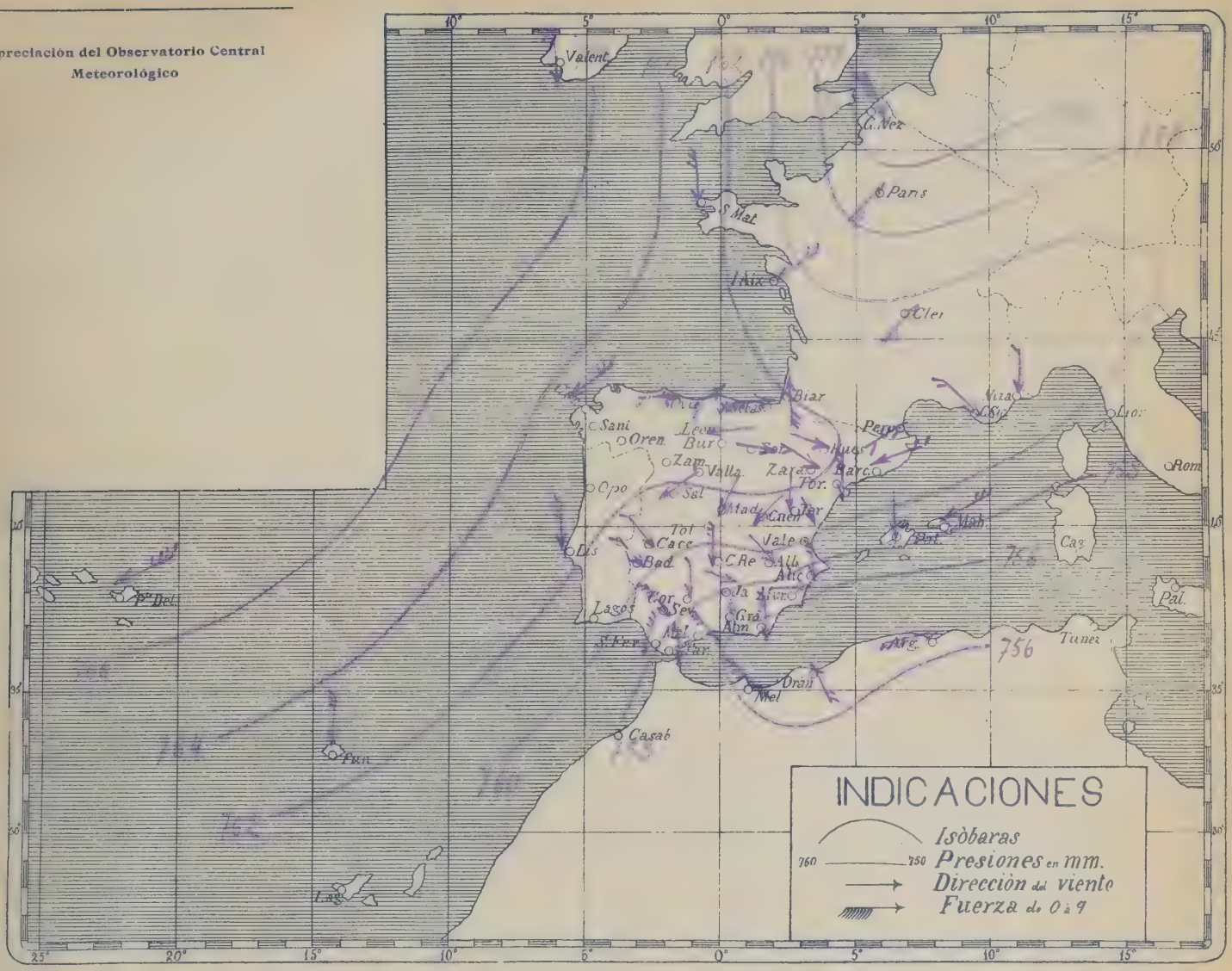

AÑO II NÚM.

CATEGORÍA: RÉGIMEN

AMPLIACIÓN

SERVICIO ESPECIAL METEOROLÓGICO (por telégrafo) EN VALENCIA

MAPA *con la distribución de presiones y los vientos á las 8 de la mañana del* [illegible] de 19[illegible]

Apreciación del Observatorio Central Meteorológico

cuadrante y que haya mare-

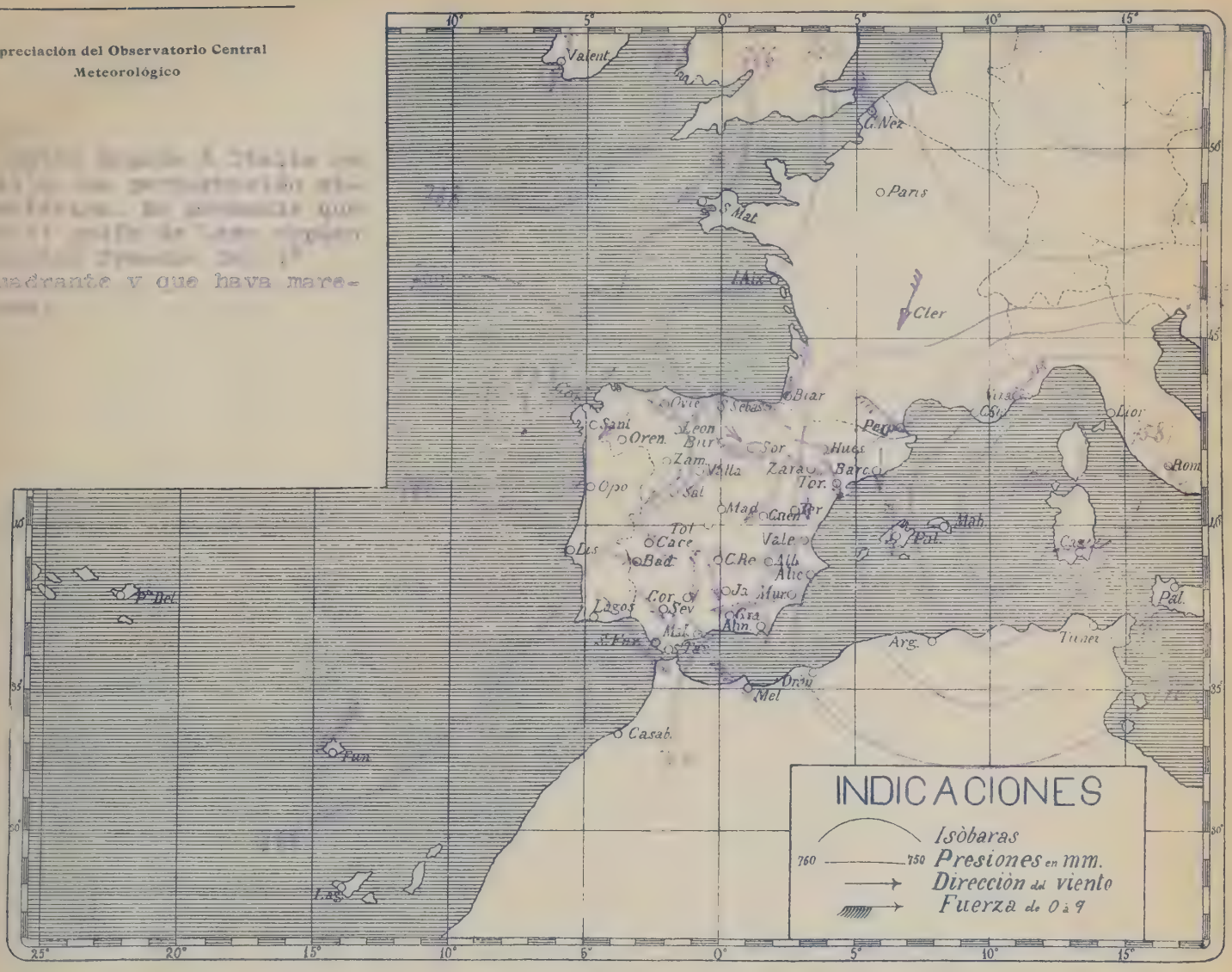

AÑO II NÚM. [illegible]

CATEGORÍA: [illegible] RÉGIMEN

AMPLIACIÓN

IMP. J. VILA SERRA. - VALENCIA

SERVICIO ESPECIAL METEOROLÓGICO (por telégrafo) EN VALENCIA

MAPA *con la distribución de presiones y los vientos á las 8 de la mañana del*

Apreciacion del Observatorio Central Meteorológico

Se retira hacia el [illegible] de C[illegible] el [illegible] Mediterráneo occidental. Es probable que el tiempo sea de ligeras lluvias y nublado en las costas de [illegible] y Cantabria.

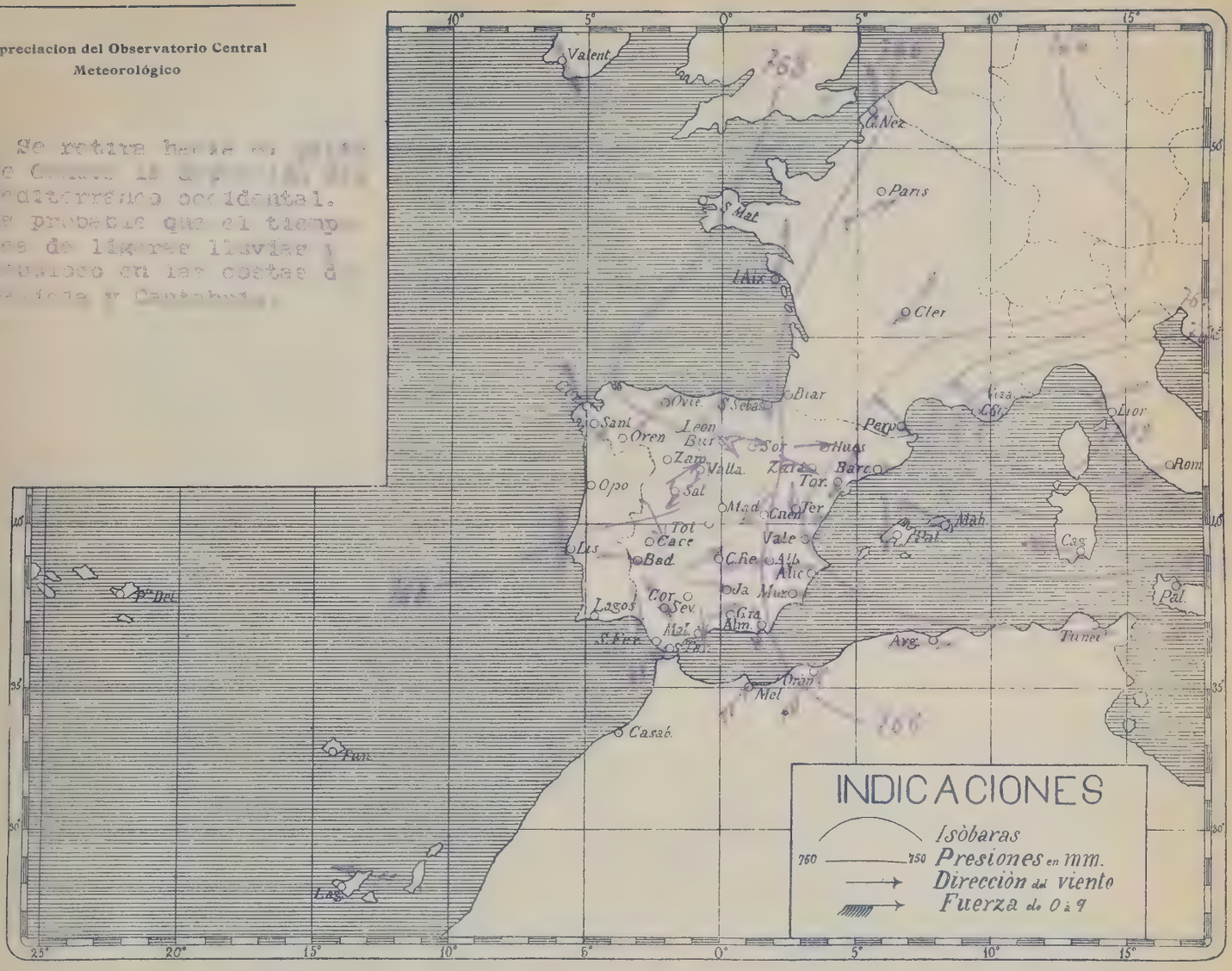

Año II Núm. 68

CATEGORÍA: RÉGIMEN

AMPLIACIÓN

IMP. J. VILA SERRA. - VALENCIA

SERVICIO ESPECIAL METEOROLÓGICO (por telégrafo) EN VALENCIA

MAPA *con la distribución de presiones y los vientos á las 8 de la mañana del*

AÑO II

NÚM. ..

CATEGORÍA:

RÉGIMEN

AMPLIACIÓN

Imp. J. Vila Serra.—Valencia

SERVICIO ESPECIAL METEOROLÓGICO (por telégrafo) EN VALENCIA

MAPA *con la distribución de presiones y los vientos á las 8 de la mañana del*

AÑO II

NÚM.

CATEGORÍA:

RÉGIMEN

Imp. J. Vila Serra.—Valencia

AMPLIACIÓN

SERVICIO ESPECIAL METEOROLÓGICO (por telégrafo) EN VALENCIA

MAPA *con la distribución de presiones y los vientos á las 8 de la mañana del*

Año II

Núm.

CATEGORÍA:

RÉGIMEN

AMPLIACIÓN

Imp. J. Vila Serra.—Valencia

SERVICIO ESPECIAL METEOROLÓGICO (por telégrafo) EN VALENCIA

MAPA *con la distribución de presiones y los vientos á las 8 de la mañana del*

AÑO II

NÚM.

CATEGORÍA:

RÉGIMEN

Imp. J. Vila Serra.—Valencia

AMPLIACIÓN

DEC 51912

SERVICIO ESPECIAL METEOROLÓGICO (por telégrafo) EN VALENCIA

MAPA *con la distribución de presiones y los vientos d las 8 de la mañana del*

AÑO II

NÚM.

CATEGORÍA:

RÉGIMEN

AMPLIACIÓN

Imp. J. Vila Serra.—Valencia

SERVICIO ESPECIAL METEOROLÓGICO (por telégrafo) EN VALENCIA

MAPA *con la distribución de presiones y los vientos á las 8 de la mañana del*

AÑO II

NÚM.

CATEGORÍA:

RÉGIMEN

AMPLIACIÓN

Imp. J. Vila Serra.—Valencia

SERVICIO ESPECIAL METEOROLÓGICO (por telégrafo) EN VALENCIA

MAPA *con la distribución de presiones y los vientos á las 8 de la mañana del*

AÑO II

NÚM.

CATEGORÍA:

RÉGIMEN

Imp. J. Vila Serra.—Valencia

AMPLIACIÓN

FEDERACIÓN AGRARIA DE LEVANTE

SERVICIO ESPECIAL METEOROLÓGICO (por telégrafo) EN VALENCIA

MAPA *con la distribución de presiones y los vientos á las 8 de la mañana del*

AÑO II

NÚM.

CATEGORÍA:

RÉGIMEN

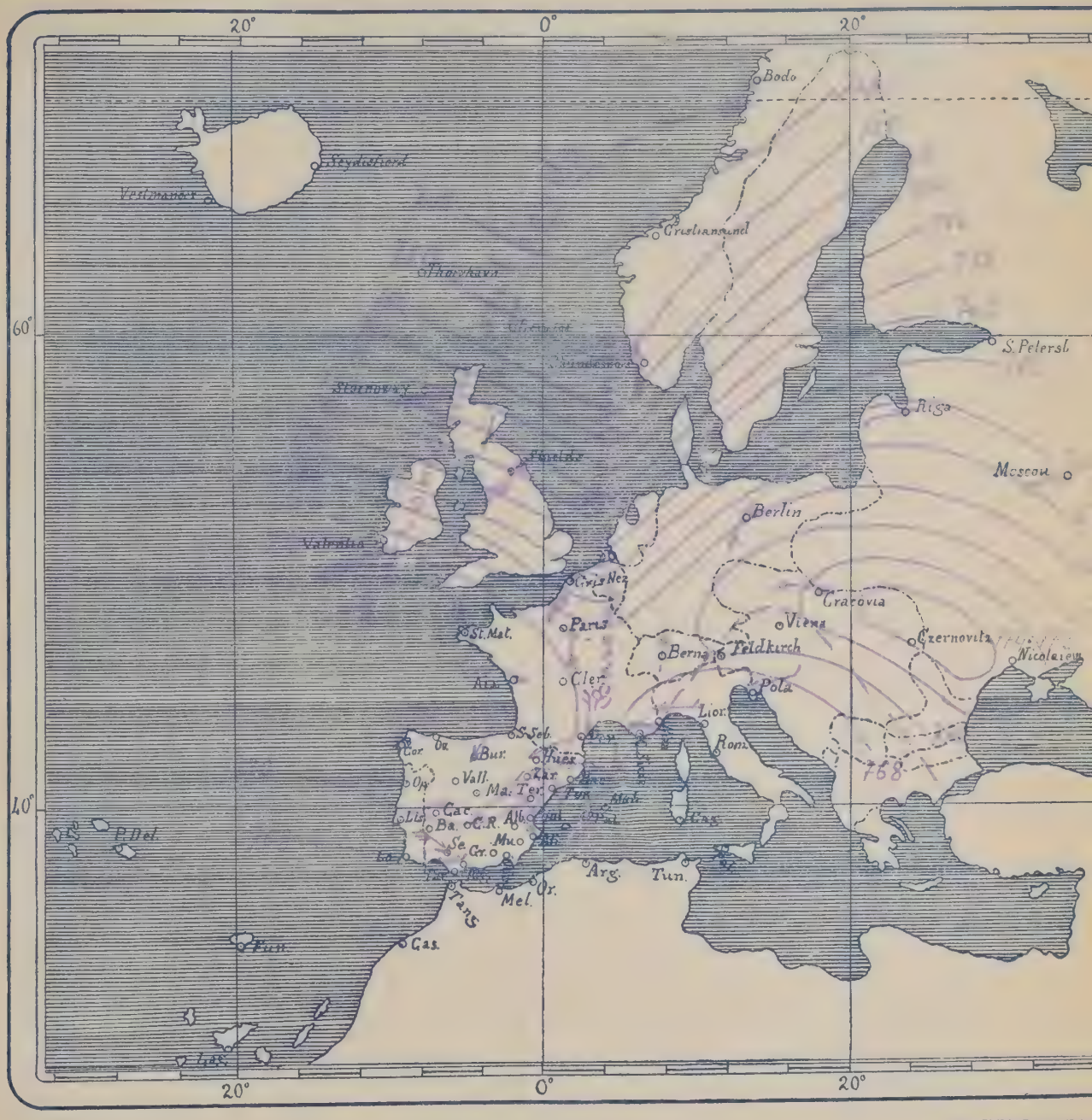

Imp. J. Vila Serra.—Valer

AMPLIACIÓN

SERVICIO ESPECIAL METEOROLÓGICO (por telégrafo) EN VALENCIA

MAPA *con la distribución de presiones y los vientos á las 8 de la mañana del*

AÑO II

NÚM.

CATEGORÍA:

RÉGIMEN

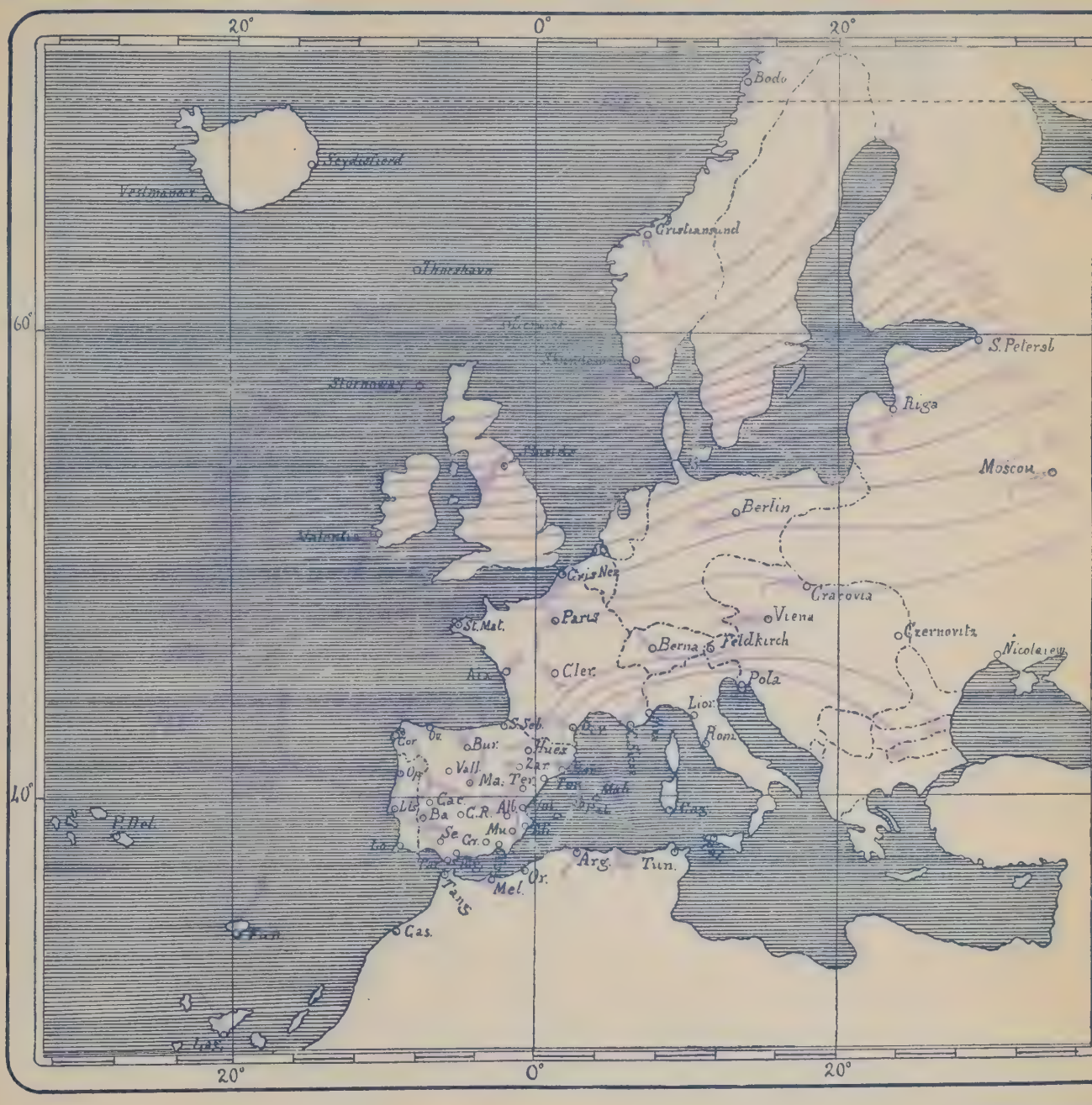

AMPLIACIÓN

Imp. J. Vila Serra.—Valencia

Federación Agraria del Levante

SERVICIO ESPECIAL METEOROLÓGICO (por telégrafo) EN VALENCIA

MAPA *con la distribución de presiones y los vientos á las 8 de la mañana del* 26 Nobre 1912

AÑO II

NÚM.

CATEGORÍA:

RÉGIMEN

Imp. J. Vila Serra.—Valenci

AMPLIACIÓN

SERVICIO ESPECIAL METEOROLÓGICO (por telégrafo) EN VALENCIA

MAPA *con la distribución de presiones y los vientos á las 8 de la mañana del*

AÑO II

NÚM.

CATEGORÍA:

RÉGIMEN

Imp. J. Vila Serra.—Valencia

AMPLIACIÓN

SERVICIO ESPECIAL METEOROLÓGICO (por telégrafo) EN VALENCIA

MAPA *con la distribución de presiones y los vientos á las 8 de la mañana del*

AÑO II

NÚM.

CATEGORÍA:

RÉGIMEN

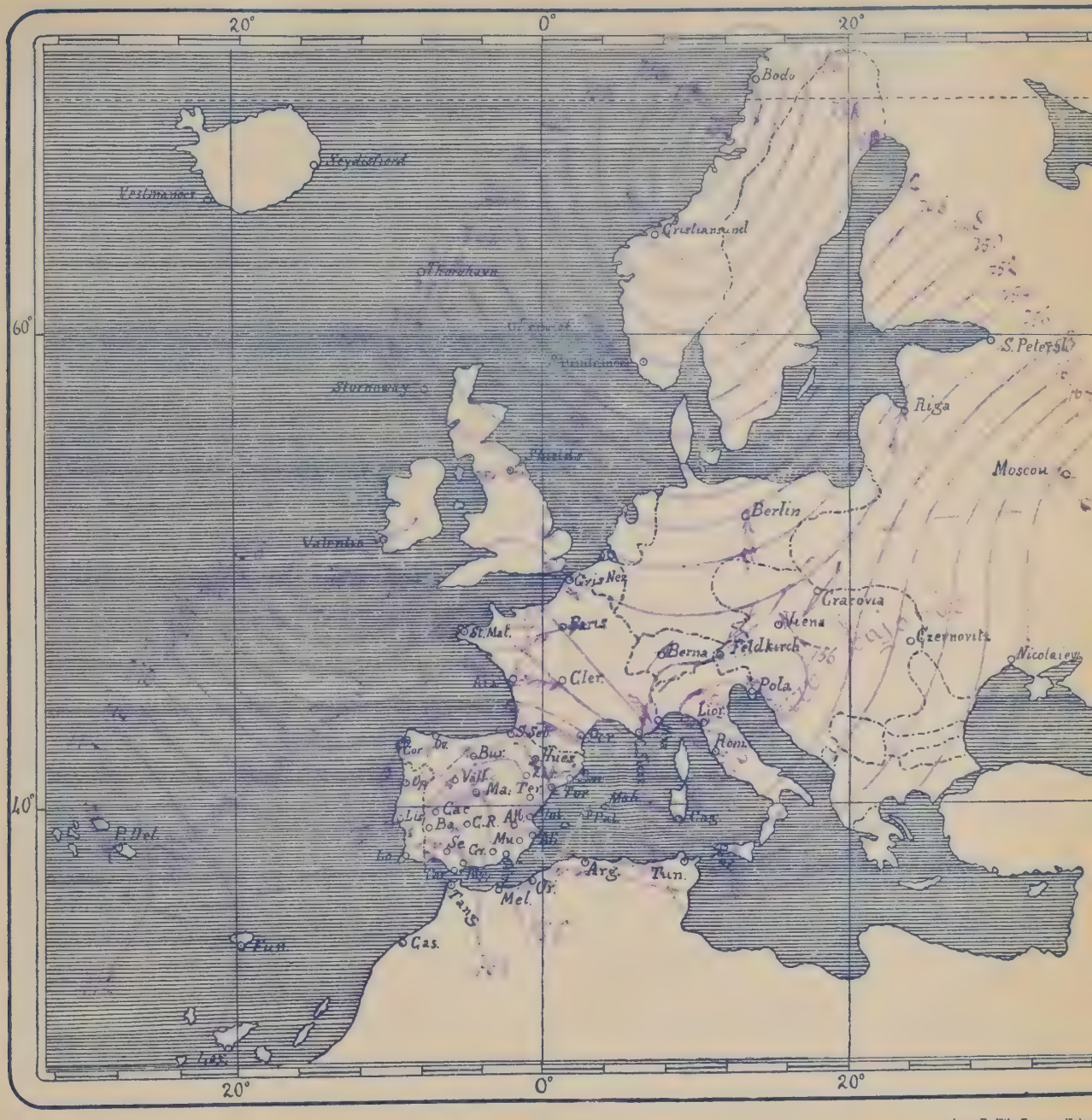

Imp. J. Vila Serra.—Valen

AMPLIACIÓN

SERVICIO ESPECIAL METEOROLÓGICO (por telégrafo) EN VALENCIA

MAPA *con la distribución de presiones y los vientos á las 8 de la mañana del*

AÑO II

NÚM.

CATEGORÍA:

RÉGIMEN

AMPLIACIÓN

Imp. J. Vila Serra.—Valencia

Federación Agraria de Levante

SERVICIO ESPECIAL METEOROLÓGICO (por telégrafo) EN VALENCIA

MAPA *con la distribución de presiones y los vientos á las 8 de la mañana del* [illegible]

Año II

Núm. [illegible]

CATEGORÍA:

T.

(Terral).

RÉGIMEN

[illegible].V.

Imp. J. Vila Serra.—Valen

AMPLIACIÓN

Una [illegible] do lugar en [illegible] centro de [illegible] Al mismo tiempo [illegible] islas Brit[illegible] hacia las la[illegible]

Como [illegible] por tanto el [illegible] tal régimen, [illegible] lluvias en la región [illegible] de la depresión llega [illegible] Categoría [illegible]

[illegible]

[illegible]

SERVICIO ESPECIAL METEOROLÓGICO (por telégrafo) EN VALENCIA

MAPA *con la distribución de presiones y los vientos á las 8 de la mañana del*

Apreciación del Observatorio Central Meteorológico

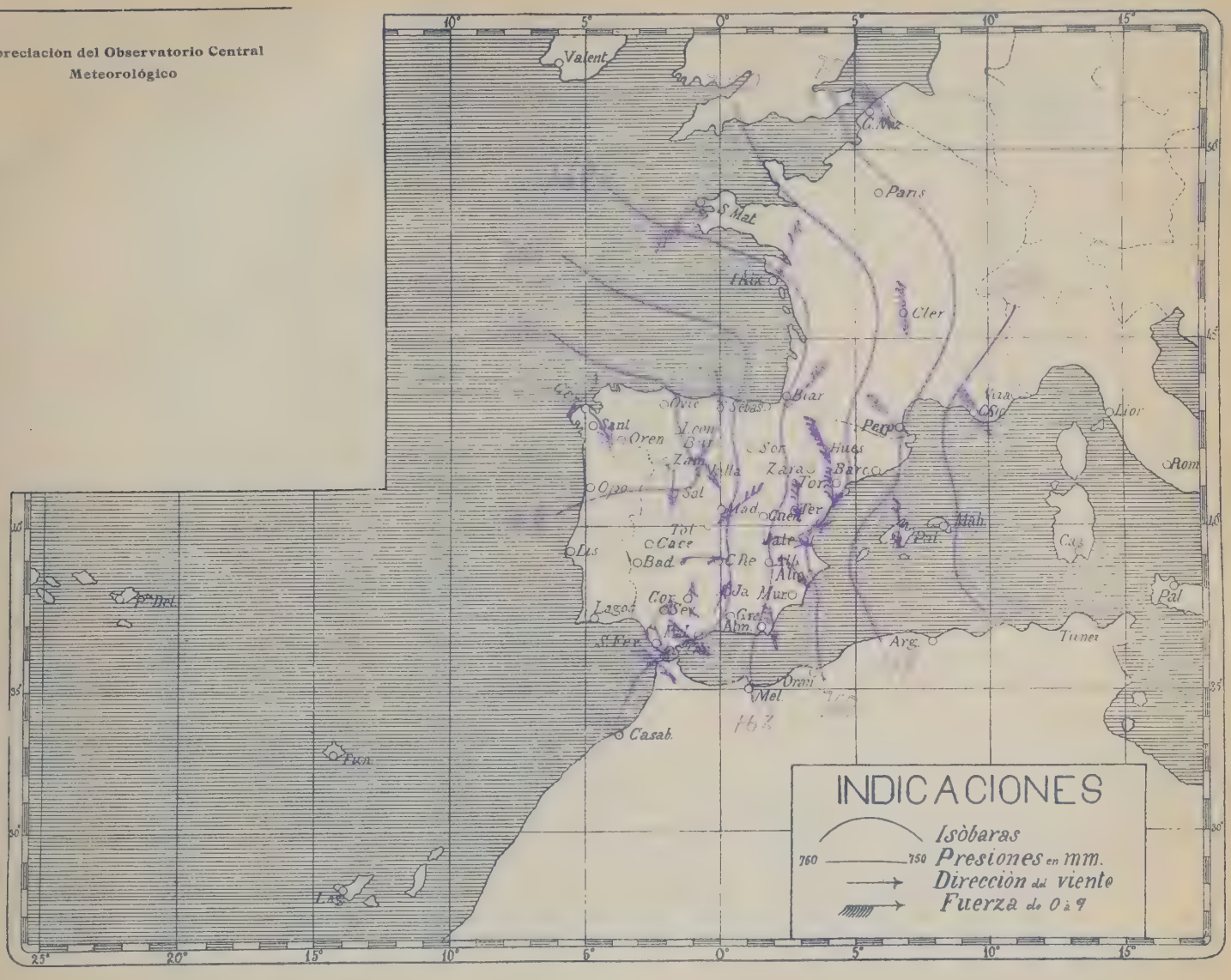

AÑO II NÚM. [illegible]

CATEGORÍA: [illegible] RÉGIMEN

AMPLIACIÓN

SERVICIO ESPECIAL METEOROLÓGICO (por telégrafo) EN VALENCIA

MAPA *con la distribución de presiones y los vientos á las 8 de la mañana del*

AÑO II

NÚM. [illegible]

CATEGORÍA:

RÉGIMEN

Imp. J. Vila Serra.—Val

AMPLIACIÓN

SERVICIO ESPECIAL METEOROLÓGICO (por telégrafo) EN VALENCIA

MAPA *con la distribución de presiones y los vientos á las 8 de la mañana del*

AÑO II

NÚM.

CATEGORÍA:

RÉGIMEN

Imp. J. Vila Serra.—Valencia

AMPLIACIÓN

SERVICIO ESPECIAL METEOROLÓGICO (por telégrafo) EN VALENCIA

MAPA *con la distribución de presiones y los vientos á las 8 de la mañana del* 4 Dbre 1912

AÑO II

NÚM.

CATEGORÍA:

RÉGIMEN

Imp. J. Vila Serra.—Valencia

AMPLIACIÓN

SERVICIO ESPECIAL METEOROLÓGICO (por telégrafo) EN VALENCIA

MAPA *con la distribución de presiones y los vientos á las 8 de la mañana del*

AÑO II

NÚM.

CATEGORÍA:

RÉGIMEN

AMPLIACIÓN

Imp. J. Vila Serra.—Valencia

SERVICIO ESPECIAL METEOROLÓGICO (por telégrafo) EN VALENCIA

MAPA *con la distribución de presiones y los vientos á las 8 de la mañana del*

AÑO II

NÚM.

CATEGORÍA:

RÉGIMEN

Imp. J. Vila Serra.—Valencia

AMPLIACIÓN

SERVICIO ESPECIAL METEOROLÓGICO (por telégrafo) EN VALENCIA

MAPA *con la distribución de presiones y los vientos á las 8 de la mañana del*

AÑO II

NÚM.

CATEGORÍA:

RÉGIMEN

Imp. J. Vila Serra.—Valencia

AMPLIACIÓN

SERVICIO ESPECIAL METEOROLÓGICO (por telégrafo) EN VALENCIA

MAPA *con la distribución de presiones y los vientos á las 8 de la mañana del*

Apreciacion del Observatorio Central Meteorológico

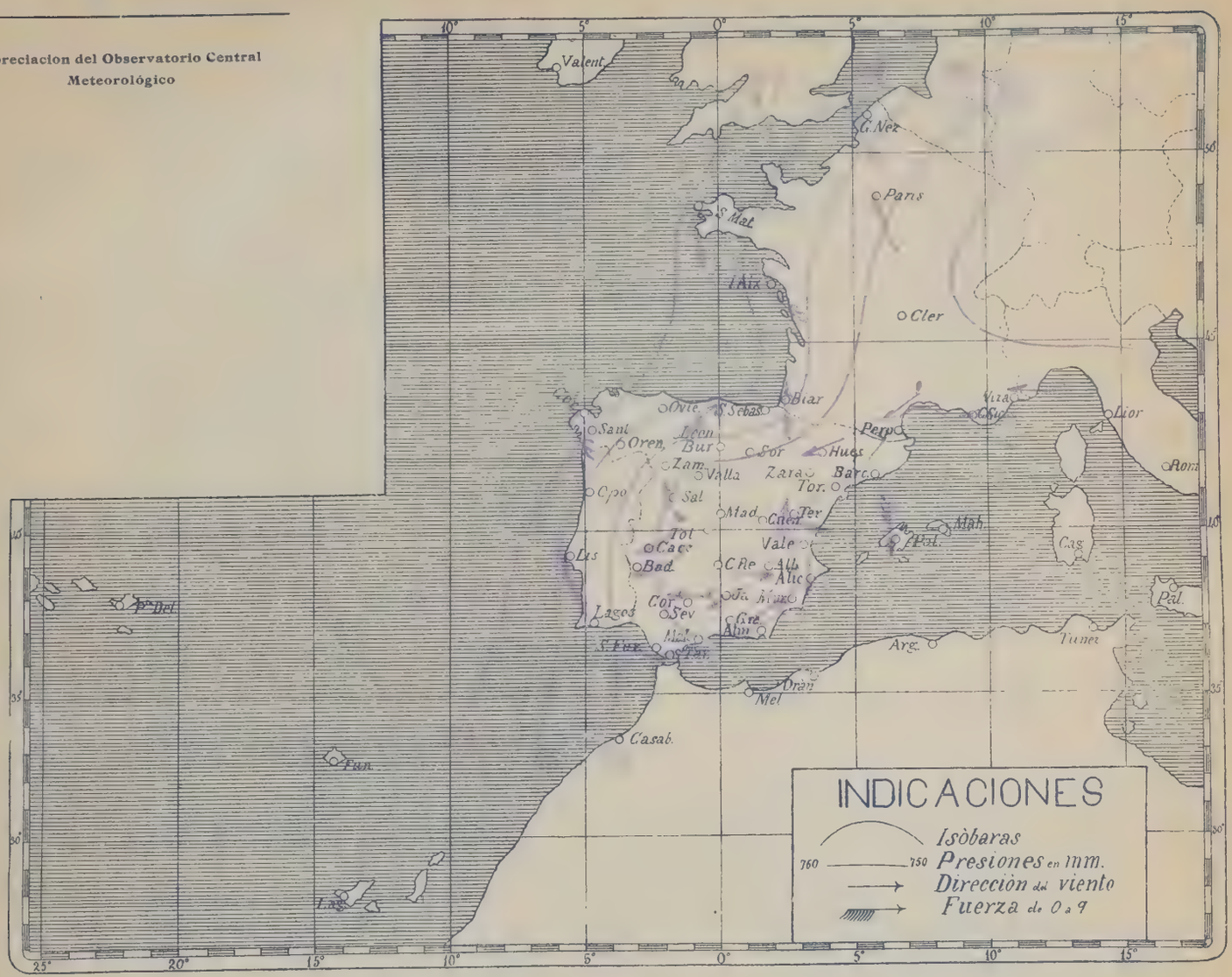

AÑO II NÚM. ....

CATEGORÍA: ... RÉGIMEN

AMPLIACIÓN

IMP. J. VILA SERRA. - VALENCIA

SERVICIO ESPECIAL METEOROLÓGICO (por telégrafo) EN VALENCIA

MAPA *con la distribución de presiones y los vientos á las 8 de la mañana del*

AÑO II.

NÚM. .....

ATEGORÍA:

RÉGIMEN

Imp. J. Vila Serra.—Valencia

AMPLIACIÓN

SERVICIO ESPECIAL METEOROLÓGICO (por telégrafo) EN VALENCIA

MAPA *con la distribución de presiones y los vientos á las 8 de la mañana del*

AÑO II

NÚM.

CATEGORÍA:

RÉGIMEN

Imp. J. Vila Serra.—Valencia

AMPLIACIÓN

FUNDACIÓN AGRARIA DE LEVANTE

JAN 7 1913

SERVICIO ESPECIAL METEOROLÓGICO (por telégrafo) EN VALENCIA

MAPA *con la distribución de presiones y los vientos d las 8 de la mañana del* 11 Dic 1

Año II

NÚM.

ATEGORÍA:

RÉGIMEN

Imp. J. Vila Serra.—Valencia

AMPLIACIÓN

SERVICIO ESPECIAL METEOROLÓGICO (por telégrafo) EN VALENCIA

MAPA *con la distribución de presiones y los vientos á las 8 de la mañana del*

AÑO II

NÚM.

CATEGORÍA:

RÉGIMEN

Imp. J. Vila Serra.—Valencia

AMPLIACIÓN

FEDERACIÓN AGRARIA DE LEVANTE

SERVICIO ESPECIAL METEOROLÓGICO (por telégrafo) EN VALENCIA

MAPA *con la distribución de presiones y los vientos á las 8 de la mañana del*

AÑO II

NÚM.

CATEGORÍA:

RÉGIMEN

Imp. J. Vila Serra.—Valencia

AMPLIACIÓN

SERVICIO ESPECIAL METEOROLÓGICO (por telégrafo) EN VALENCIA

MAPA *con la distribución de presiones y los vientos á las 8 de la mañana del*

AÑO I.

NÚM.

CATEGORÍA:

RÉGIMEN

Imp. J. Vila Serra.—Valencia

AMPLIACIÓN

SERVICIO ESPECIAL METEOROLÓGICO (por telégrafo) EN VALENCIA

MAPA *con la distribución de presiones y los vientos d las 8 de la mañana del*

Apreciacion del Observatorio Central Meteorológico

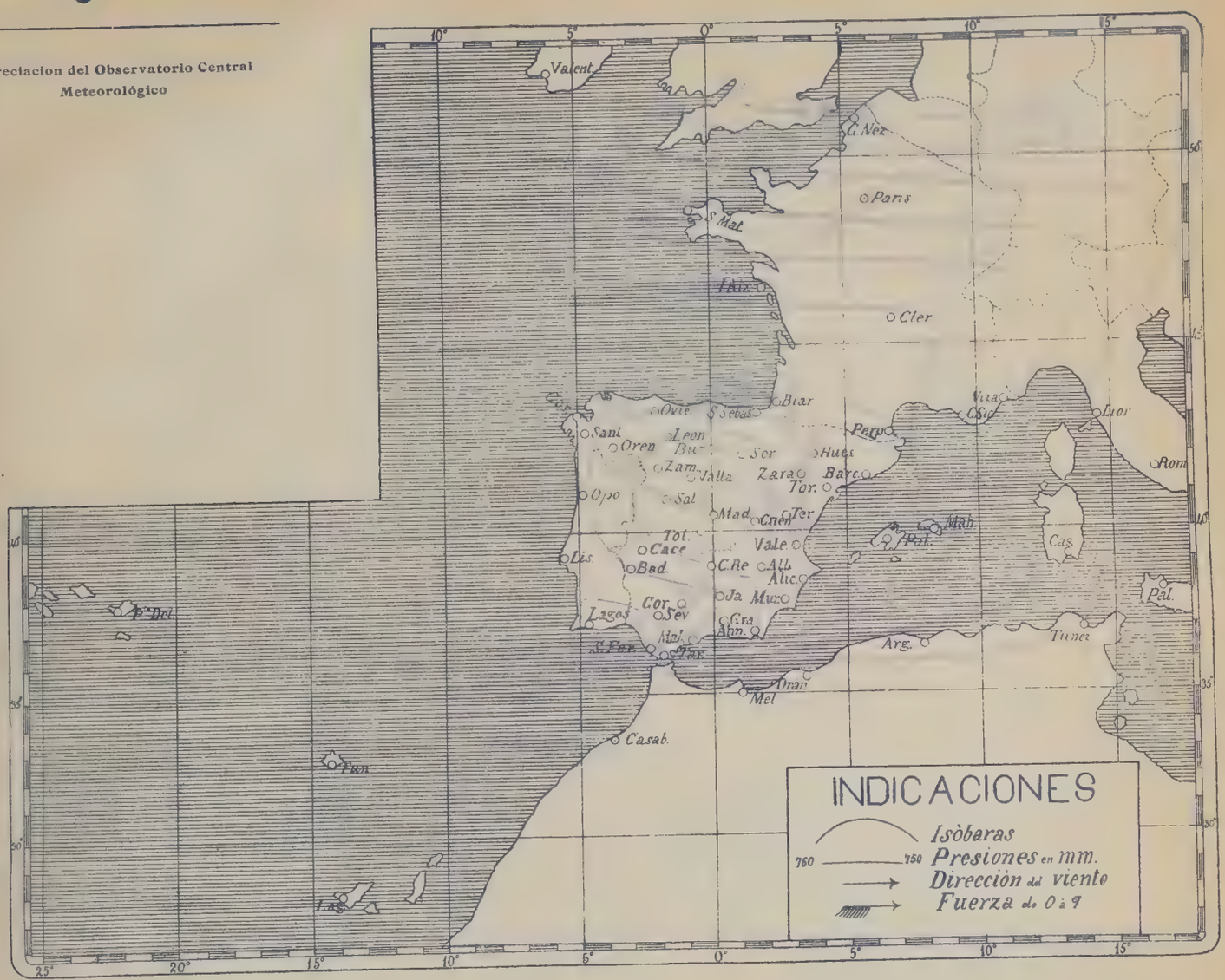

AÑO II NÚM.

CATEGORÍA: RÉGIMEN

AMPLIACIÓN

IMP. J. VILA SERRA. - VALÈNCIA

SERVICIO ESPECIAL METEOROLÓGICO (por telégrafo) EN VALENCIA

MAPA *con la distribución de presiones y los vientos d las 8 de la mañana del*

AÑO II

NÚM.

CATEGORÍA:

RÉGIMEN

Imp. J. Vila Serra.—Valencia

AMPLIACIÓN

SERVICIO ESPECIAL METEOROLÓGICO (por telégrafo) EN VALENCIA

MAPA *con la distribución de presiones y los vientos á las 8 de la mañana del*

AÑO II

NÚM.

CATEGORÍA:

RÉGIMEN

Imp. J. Vila Serra.—Valencia

AMPLIACIÓN

SERVICIO ESPECIAL METEOROLÓGICO (por telégrafo) EN VALENCIA

MAPA *con la distribución de presiones y los vientos á las 8 de la mañana del*

AÑO II

NÚM.

CATEGORÍA:

RÉGIMEN

Imp. J. Vila Serra.—Valencia

AMPLIACIÓN

SERVICIO ESPECIAL METEOROLÓGICO (por telégrafo) EN VALENCIA

MAPA *con la distribución de presiones y los vientos á las 8 de la mañana del*

AÑO II

NÚM.

CATEGORÍA:

RÉGIMEN

Imp. J. Vila Serra.—Valencia

AMPLIACIÓN

SERVICIO ESPECIAL METEOROLÓGICO (por telégrafo) EN VALENCIA

MAPA *con la distribución de presiones y los vientos á las 8 de la mañana del*

AÑO II

NÚM.

CATEGORÍA:

RÉGIMEN

Imp. J. Vila Serra.—Valencia

AMPLIACIÓN

SERVICIO ESPECIAL METEOROLÓGICO (por telégrafo) EN VALENCIA

MAPA *con la distribución de presiones y los vientos d las 8 de la mañana del*

AÑO II

NÚM.

CATEGORÍA:

RÉGIMEN

Imp. J. Vila Serra.—Valencia

AMPLIACIÓN

SERVICIO ESPECIAL METEOROLÓGICO (por telégrafo) EN VALENCIA

MAPA *con la distribución de presiones y los vientos á las 8 de la mañana del*

Apreciacion del Observatorio Central Meteorológico

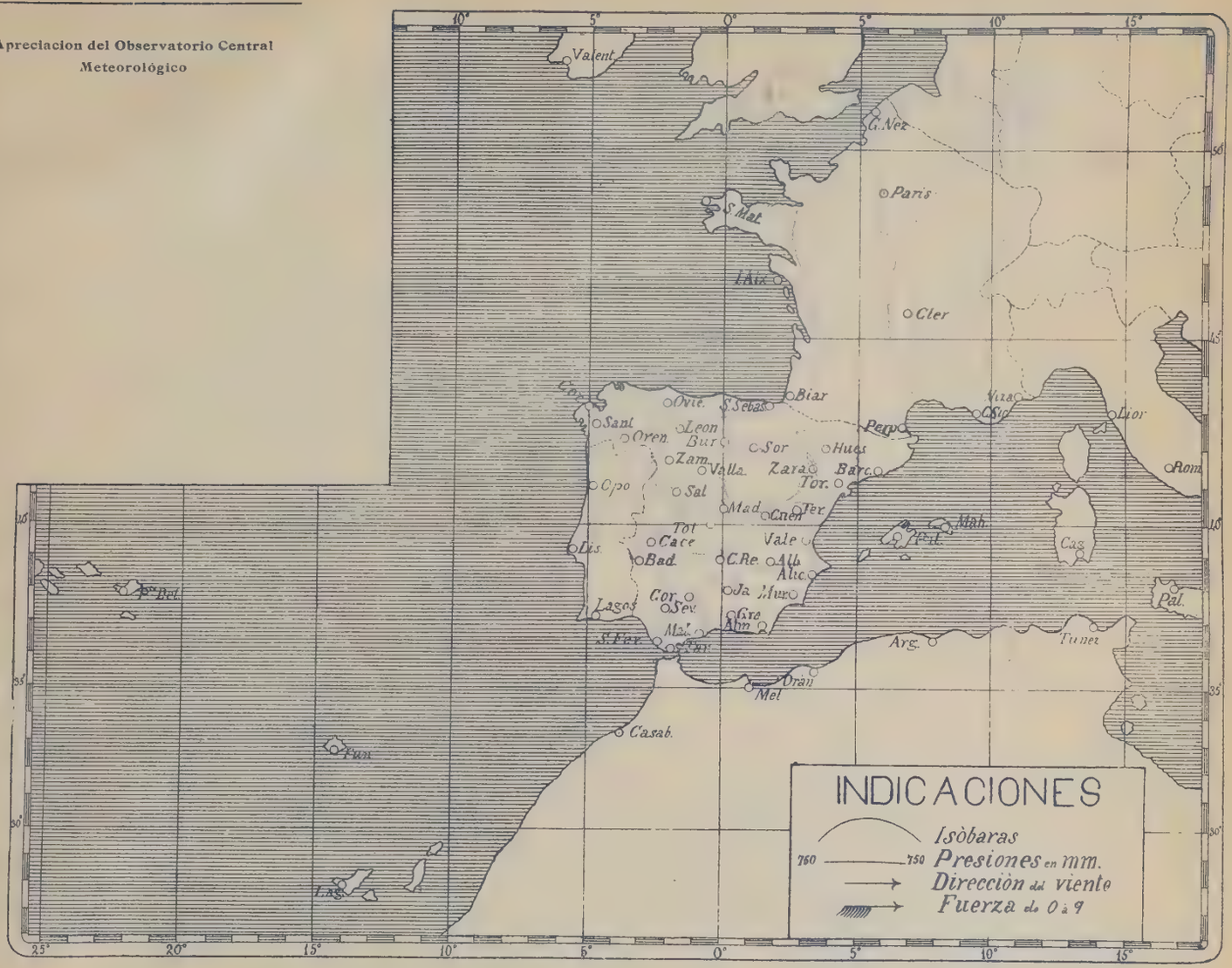

AÑO II NÚM.

CATEGORÍA: RÉGIMEN

AMPLIACIÓN

FEDERACIÓN AGRARIA DE LEVANTE

SERVICIO ESPECIAL METEOROLÓGICO (por telégrafo) EN VALENCIA

MAPA *con la distribución de presiones y los vientos á las 8 de la mañana del*

AÑO II.

NÚM. 142

CATEGORÍA:

RÉGIMEN

Imp. J. Vila Serra.—Valencia

AMPLIACIÓN

FEDERACIÓN AGRARIA DE LEVANTE

SERVICIO ESPECIAL METEOROLÓGICO (por telégrafo) EN VALENCIA

MAPA *con la distribución de presiones y los vientos á las 8 de la mañana del*

Año II

Núm.

CATEGORÍA:

RÉGIMEN

AMPLIACIÓN

Imp. J. Vila Serra.—Valencia

FEDERACIÓN AGRARIA DE LEVANTE

SERVICIO ESPECIAL METEOROLÓGICO (por telégrafo) EN VALENCIA

MAPA *con la distribución de presiones y los vientos á las 8 de la mañana del*

AÑO III

NÚM.

CATEGORÍA:

RÉGIMEN

Imp. J. Vila Serra.—Valencia

AMPLIACIÓN

FEDERACIÓN AGRARIA DEL LEVANTE

SERVICIO ESPECIAL METEOROLÓGICO (por telégrafo) EN VALENCIA

MAPA *con la distribución de presiones y los vientos á las 8 de la mañana del*

AÑO III

NÚM. .....

CATEGORÍA:

RÉGIMEN

Imp. J. Vila Serra.—Valencia

AMPLIACIÓN

SERVICIO ESPECIAL METEOROLÓGICO (por telégrafo) EN VALENCIA

MAPA *con la distribución de presiones y los vientos á las 8 de la mañana del*

AÑO II

NÚM. ..

CATEGORÍA:

RÉGIMEN

AMPLIACIÓN

Imp. J. Vila Serra.—Valencia

SERVICIO ESPECIAL METEOROLÓGICO (por telégrafo) EN VALENCIA

MAPA *con la distribución de presiones y los vientos d las 8 de la mañana del*

AÑO III

NÚM.

CATEGORÍA:

RÉGIMEN

AMPLIACIÓN

Imp. J. Vila Serra.—Valencia

SERVICIO ESPECIAL METEOROLÓGICO (por telégrafo) EN VALENCIA

MAPA *con la distribución de presiones y los vientos á las 8 de la mañana del*

Apreciación del Observatorio Central Meteorológico

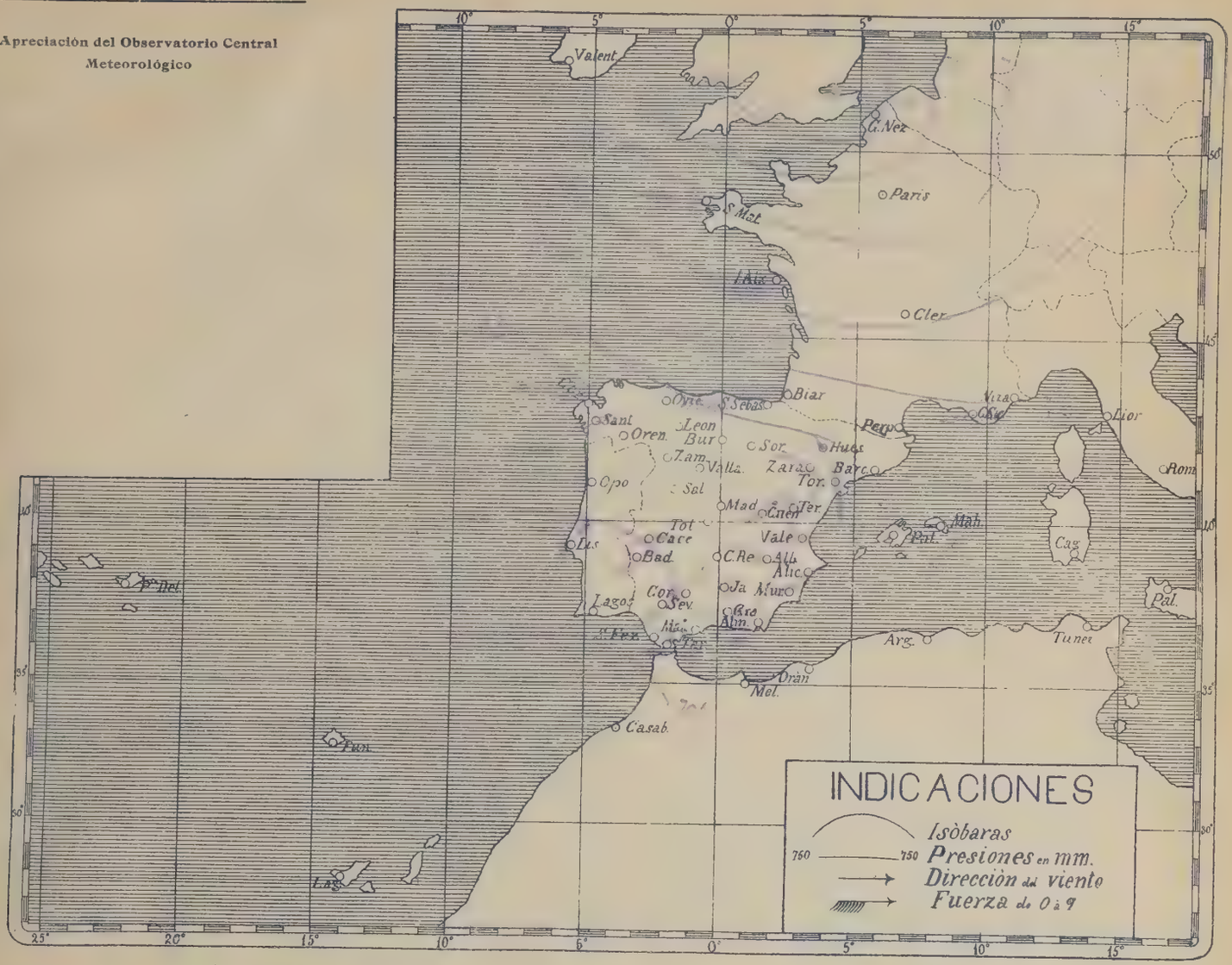

AÑO II NÚM.

CATEGORÍA: ..... ( )

RÉGIMEN

AMPLIACIÓN

FEDERACIÓN AGRARIA DE LEVANTE

SERVICIO ESPECIAL METEOROLÓGICO (por telégrafo) EN VALENCIA

MAPA *con la distribución de presiones y los vientos á las 8 de la mañana del*

AÑO II

NÚM. .....

CATEGORÍA:

RÉGIMEN

AMPLIACIÓN

Imp. J. Vila Serra.—Valencia

SERVICIO ESPECIAL METEOROLÓGICO (por telégrafo) EN VALENCIA

MAPA *con la distribución de presiones y los vientos á las 8 de la mañana del*

AÑO III

NÚM.

CATEGORÍA:

RÉGIMEN

AMPLIACIÓN

Imp. J. Vila Serra.—Valencia

LIBRARY